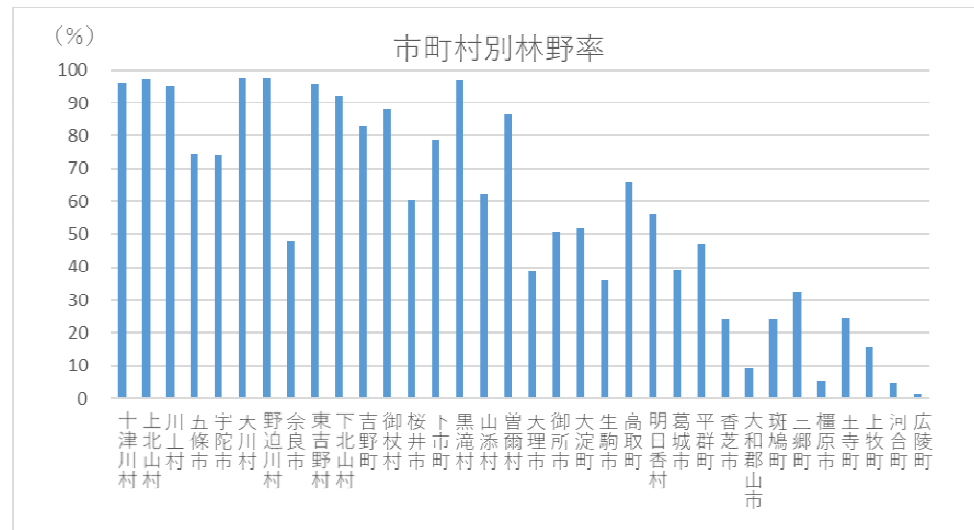
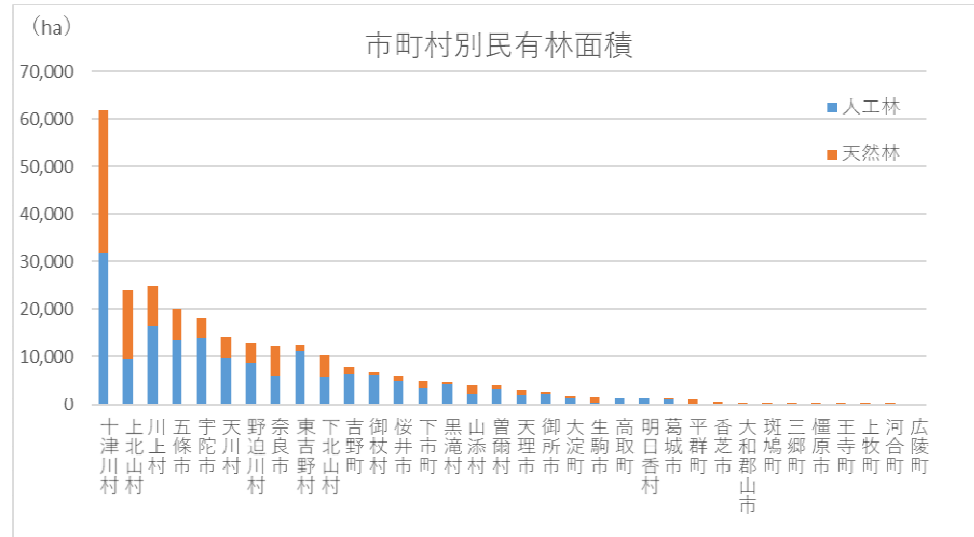


市町村別 森林・林業の概要① 森林面積

区分 市町村	森林面積						市町村 面積	林野率 (%)
	総計	民有林				国有林		
		民有林計	人工林	天然林	その他			
十津川村	64,542	62,779	32,064	29,701	1,014	1,763	67,238	96
上北山村	26,595	24,255	9,541	14,522	192	2,340	27,422	97
川上村	25,612	24,898	16,662	8,141	96	714	26,926	95
五條市	21,680	20,351	13,473	6,642	237	1,329	29,202	74
宇陀市	18,326	18,326	13,957	4,227	142	0	24,750	74
天川村	17,150	14,428	9,614	4,711	103	2,722	17,566	98
野迫川村	15,084	13,159	8,830	4,172	157	1,925	15,490	97
奈良市	13,228	12,667	5,925	6,413	329	561	27,694	48
東吉野村	12,603	12,603	11,265	1,302	36	0	13,165	96
下北山村	12,302	10,495	5,743	4,640	112	1,806	13,339	92
吉野町	7,914	7,907	6,365	1,503	39	7	9,565	83
御杖村	7,012	6,988	6,202	696	90	24	7,958	88
桜井市	5,957	5,957	4,941	929	87	0	9,891	60
下市町	4,882	4,882	3,651	1,157	74	0	6,199	79
黒滝村	4,610	4,610	4,218	376	16	0	4,770	97
山添村	4,131	4,131	2,243	1,763	125	0	6,652	62
曾爾村	4,130	4,130	3,404	669	56	0	4,776	86
天理市	3,331	3,316	2,091	1,162	63	15	8,642	39
御所市	3,068	2,924	2,323	394	206	144	6,058	51
大淀町	1,974	1,836	1,098	691	47	137	3,810	52
生駒市	1,910	1,910	221	1,489	201	0	5,315	36
高取町	1,691	1,302	1,107	134	61	389	2,579	66
明日香村	1,352	1,324	1,228	60	36	28	2,410	56
葛城市	1,324	1,324	1,071	237	16	0	3,372	39
平群町	1,129	1,129	159	811	159	0	2,390	47
香芝市	590	590	79	499	12	0	2,426	24
大和郡山市	391	391	141	214	36	0	4,269	9
斑鳩町	347	320	44	260	16	27	1,427	24
三郷町	285	285	58	196	30	0	879	32
橿原市	213	149	50	67	31	64	3,956	5
王寺町	172	172	30	135	7	0	701	25
上牧町	97	97	10	85	2	0	614	16
河合町	39	39	2	32	5	0	823	5
広陵町	24	24	1	18	4	0	1,630	1
合計	283,692	269,698	167,811	98,048	3,839	13,994	363,907	78

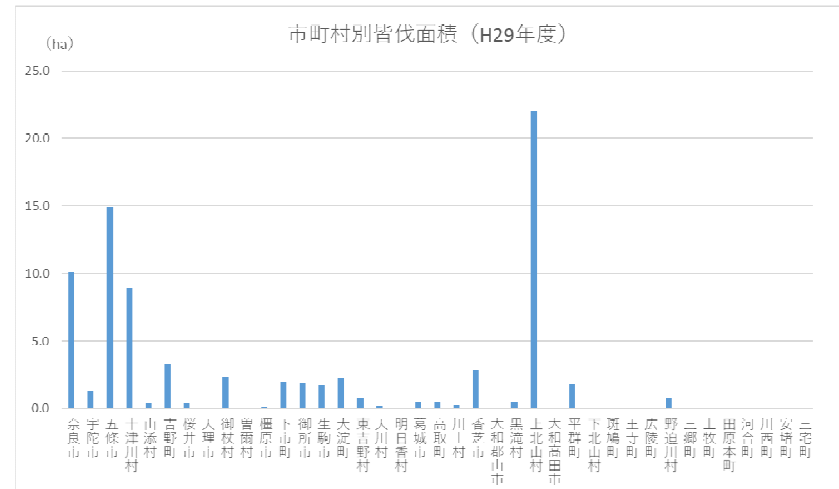
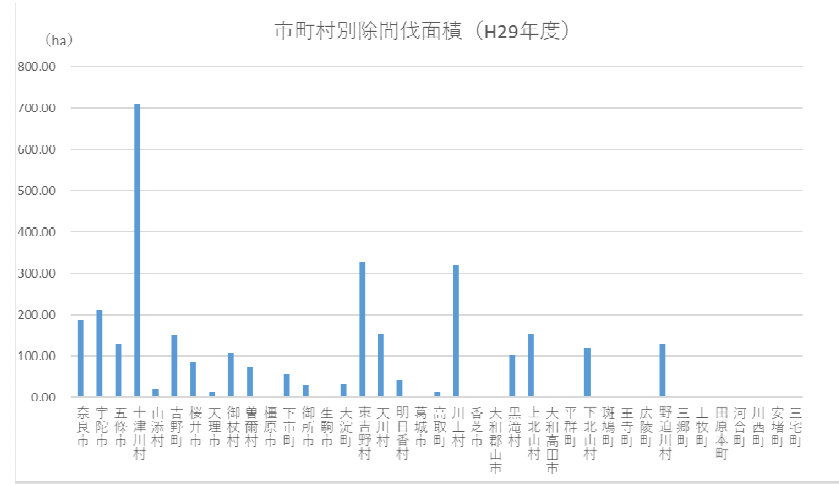
出典：平成29年度奈良県林業統計

単位(ha)



市町村別 森林・林業の概要② 林家数・造林事業実績・皆伐面積

項目	林家数 (戸)	人口 (人)	世帯数 (戸)	H29年度造林事業実績 (ha)					皆伐面積 (ha)
				造林	下刈り	除間伐	枝打ち等	計	
奈良市	1,326	356,992	160,044	3.38	4.19	185.56	1.48	191.23	10.1
宇陀市	1,191	29,860	13,063	0.05	11.64	211.42	3.34	226.40	1.3
五條市	606	29,713	13,671	6.67	21.68	129.77	1.80	153.25	14.9
十津川村	601	3,282	1,846	47.71	67.63	711.60		779.23	8.9
山添村	458	3,498	1,348	0.20	0.20	21.95	1.13	23.28	0.4
吉野町	438	6,911	3,394	1.49	12.46	149.06	6.31	167.83	3.3
桜井市	434	56,131	24,583	0.72	0.99	84.85	1.25	87.09	0.4
天理市	332	66,493	29,885			14.77		14.77	
御杖村	283	1,631	839			106.45		106.45	2.4
曾爾村	255	1,470	684	1.00		73.97		73.97	
橿原市	231	122,991	52,550						0.1
下市町	183	5,308	2,534	2.70	6.09	56.24	0.74	63.07	2.0
御所市	172	25,943	12,167			29.55	5.06	34.61	1.9
生駒市	168	117,908	49,484						1.7
大淀町	164	17,441	7,400		0.25	31.14	0.49	31.88	2.3
東吉野村	130	1,606	956		0.26	328.80	8.96	338.02	0.8
天川村	129	1,264	694	2.57	32.29	154.98		187.27	0.2
明日香村	121	5,410	2,168			41.73	2.57	44.30	
葛城市	119	36,793	14,220			0.18		0.18	0.5
高取町	96	7,003	2,873			12.71		12.71	0.6
川上村	91	1,232	838	1.57	14.86	319.65	5.36	339.87	0.3
香芝市	71	78,298	30,344						2.9
大和郡山市	63	86,068	37,639						
黒滝村	55	623	373			101.86	2.03	103.89	0.5
上北山村	50	465	316	16.25	18.70	152.15		170.85	22.0
大和高田市	46	63,247	29,707						
平群町	42	18,511	7,932						1.8
下北山村	35	821	594		15.60	119.83		135.43	
斑鳩町	34	27,275	11,445						
王寺町	28	23,382	10,070	0.40					
広陵町	21	33,588	12,730						
野迫川村	17	410	238	4.47	13.12	127.55		140.67	0.8
三郷町	15	23,517	10,368						
上牧町	14	21,721	9,859						
田原本町	12	31,324	12,564						
河合町	11	17,563	7,779						
川西町	9	8,449	3,569						
安堵町	6	7,374	3,420						
三宅町	5	6,741	2,986						
合計	8,062	1,348,257	587,174	89.18	219.96	3,165.77	40.52	3,426.25	79.9



出典: 平成29年度奈良県林業統計