



# 主要地方道 大峯山公園線

## どろがわ 洞川工区

令和元年8月2日に主要地方道 大峯山公園線（洞川工区）が完成供用となります。  
主要地方道 大峯山公園線（洞川工区）は、世界遺産である吉野・大峯奥駈道へのアクセス道路です。

当該区間は幅員が狭隘で乗用車の対向が困難であり、車両の通行に支障をきたしていました。

本工区を整備することにより、狭隘区間を解消して通行の安全確保と観光地への交通の円滑化の向上に寄与します。

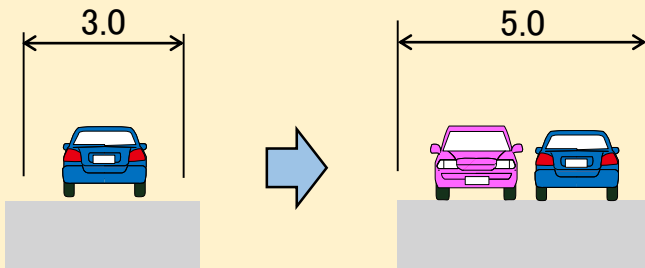
開 通 日: 令和元年8月2日

開 通 区 間: 吉野郡天川村洞川

延 長: L=0.20km

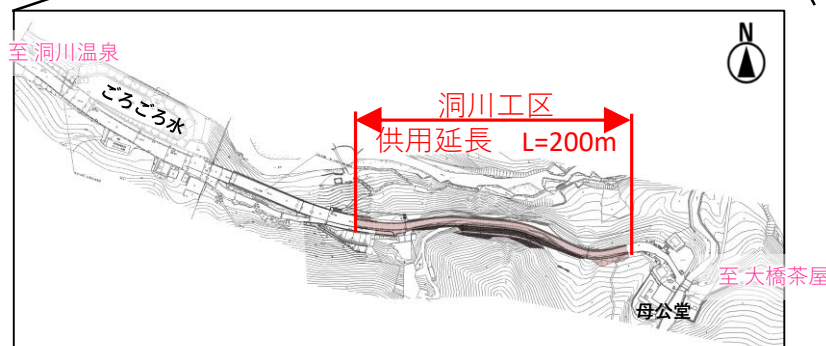
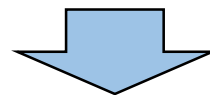
標準幅員: W=5.0m

### ◆ 標準断面図



至 大橋茶屋

整備前



洞川工区  
供用延長 L=200m



至 大橋茶屋

整備後