

# 報道資料

令和2年11月18日

奈良県県土マネジメント部道路建設課  
主幹 小松 順  
tel (0742) 27-7498 (内線4146)  
奈良県県土マネジメント部吉野土木事務所  
工務第一課長 木村 武史  
tel (0746) 32-4051 (内線51)

## 主要地方道 高野天川線（いおすみ庵住工区）の部分供用

### 1. 概要

令和2年11月20日に高野天川線（庵住工区）が部分供用となります。

高野天川線は、世界遺産である高野山と大峯山の観光拠点間を結ぶ道路であり、和歌山県高野町を起点とし、天川村へ至る道路です。

今回供用する区間は、幅員が狭小で車両の対向が困難であり、車両の通行に支障をきたしていました。本工区を整備することにより、狭隘区間が解消され、通行車両の安全確保と交通の円滑化に寄与します。

### 2. 供用日

- ・令和2年11月20日（金）

### 3. 今回供用する区間

- ・主要地方道 高野天川線（庵住工区）  
区間：吉野郡天川村庵住  
供用延長：L = 197 m  
標準幅員：W = 7.0 m



# 主要地方道 高野天川線

いお すみ

## 庵住工区

令和2年11月20日に高野天川線（庵住工区）が部分供用となります。

高野天川線は、世界遺産である高野山と大峯山の観光拠点間を結ぶ道路であり、和歌山県高野町を起点とし、天川村へ至る道路です。

今回供用する区間は、幅員が狭小で車両の対向が困難であり、車両の通行に支障をきたしていました。本工区を整備することにより、狭隘区間が解消され、通行車両の安全確保と交通の円滑化に寄与します。

開通日: 令和2年11月20日


開通区間: 吉野郡天川村庵住 地内

延長: L=197m

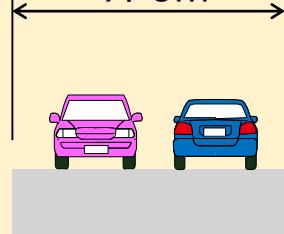
標準幅員: W=7.0m

◆標準断面図

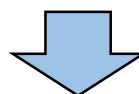
4.0~5.0m



7.0m



整備前



整備後

