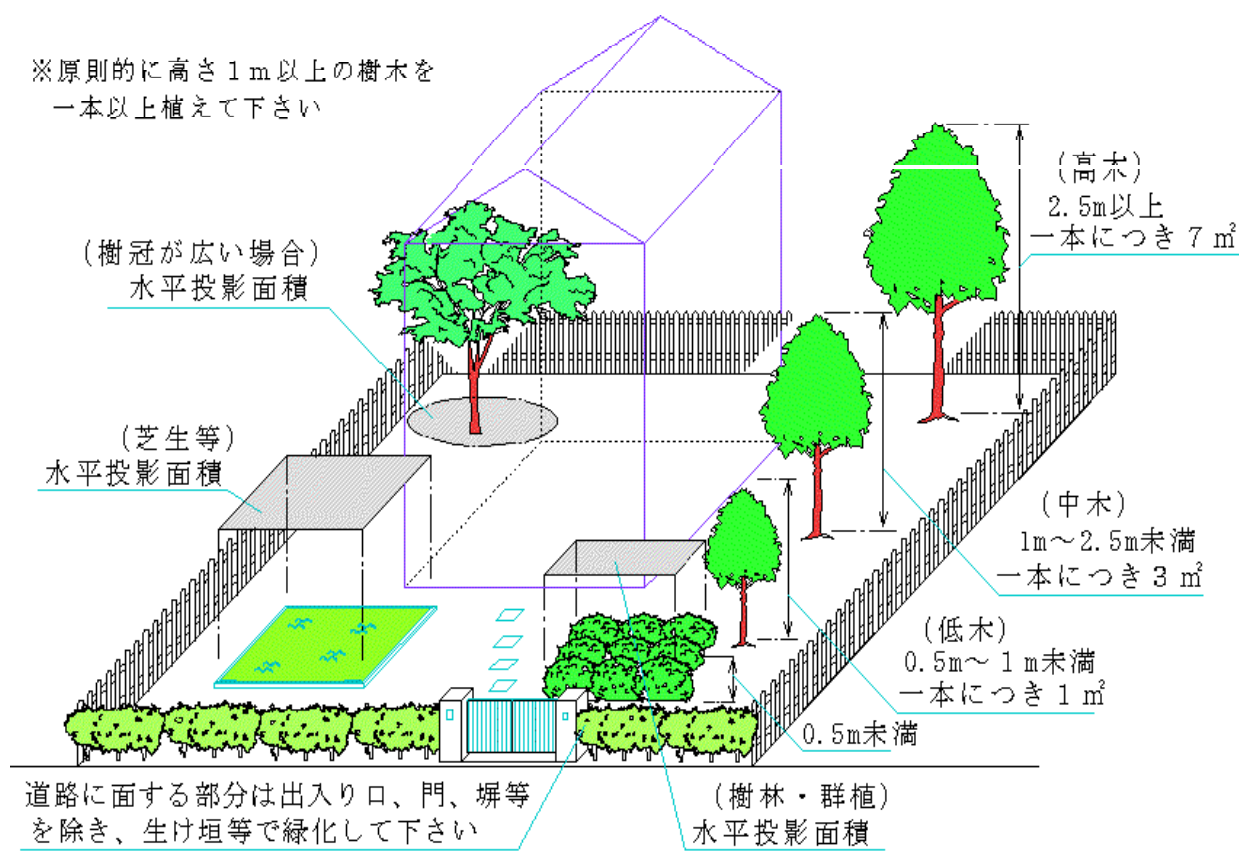


参考資料

○緑化方法について

緑化面積の算定方法は、奈良県風致地区条例施行規則第5条第1項の規定により算定したもので、植栽（緑化）の面積は、次表の面積の合計について算定します。この場合において植栽には高さが1 m以上の樹木が一本以上存することを要します。

一	高木（高さが2.5m以上の樹木をいう。）	一本につき7㎡
二	中木（高さが1 m以上2.5m未満の樹木をいう。）	一本につき3㎡
三	低木（高さが0.5m以上1 m未満の樹木をいう。）	一本につき1㎡
四	芝生等	水平投影面積
五	樹林又は群植	水平投影面積
備 考		
1 高木、中木及び低木の一本当たりの植栽の面積の算定については、樹冠の水平投影面積がこの表の面積を超えるときは、当該水平投影面積について算定することができる。		
2 高さが0.5m未満の樹木は、芝生等を含むものとする。		
3 高さが1 m未満の樹木は、樹林又は群植に含まないものとする。		

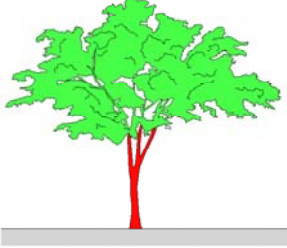




【緑化面積の算定方法】

○緑化植物について

植栽は、地域に潤いや安らぎを与えると共に良好な景観を形成する一部となりますので、地域の特性や近隣の植物との連続性や調和に配慮して選定して下さい。

奈良県における適用樹木の一例を次に示します。

樹種		樹木の種類	適用地
常緑樹 	高木	アラカシ	粘質地、温暖地
		シラカシ	肥沃地、温暖地
		ヤマモモ	痩せ地や乾燥地でも生育可
	小高木	ネズミモチ	耐陰性大、痩せ地でも生育可
		ヤブツバキ	土地を選ばず
		ウバメガシ	土地を選ばず
		ソヨゴ	土地を選ばず、耐寒性あり
		ササ類	肥沃地、地下茎強靱
	低木	ヒサカキ	土地を選ばず、強健
		シヤリンバイ	土地を選ばず、強健
		アセビ	乾燥地でも生育可、鹿の食害に耐える
		チャノキ	肥沃地、深根性
ナワシログミ		土地を選ばず、強健	
落葉樹 	高木	アベマキ	乾燥地、肥沃地、温暖地
		エノキ	根系強靱
		サクラ類	敵潤地、肥沃地
		カエデ類	肥沃地
		クヌギ	肥沃地、土層の厚い平坦地
		コナラ	乾燥地、痩せ地
		クリ	肥沃地、平坦地
		ケヤキ	樹幹・根系強靱
		トチノキ	土層の厚い平坦地
		ミズキ	敵潤～湿潤地、肥沃地
		ムクノキ	肥沃地、土層の厚い箇所
		ヤマハンノキ	先駆樹種、湿潤地、痩せ地
		エゴノキ	敵潤地、砂質土壌を好む
		アカメガシワ	先駆樹種、乾燥地、痩せ地
		小高木	ヤシヤブシ
	ヤマグワ		肥沃地、耐陰性に富む
	サルスベリ		乾燥地から寒冷地まで広く分布
	ヤマハゼ		乾燥地、痩せ地でも生育可
	ヌルデ		先駆樹種、乾燥地、痩せ地
	ネムノキ		先駆樹種、痩せ地
	クサギ(コクサギ)		先駆樹種、乾燥地、痩せ地
	マユミ		排水のよい土壌を好む
	リョウブ		痩せ地、岩石地
	低木	イタチハギ	肥料木、乾燥地、痩せ地
		エニシダ	密生させると枯死しやすい
		ガマズミ	敵潤地～やや乾燥地まで生育
		ノイバラ	日当たりの良い場所を好む
		ヤマハギ	先駆植物、乾燥地、痩せ地
		ムクゲ	乾燥地、痩せ地
		ムラサキシキブ	場所は選ばず、適応性が大
アキグミ		先駆植物、乾燥地、痩せ地	
ヤナギ類		先駆植物、湿潤～適潤地、温暖～寒冷地	
ウツギ類		先駆植物、乾燥地、岩石地、温暖～寒冷地	
針葉樹 	アカマツ	先駆樹種、乾燥地、痩せ地、急傾斜地	
	スギ	肥沃地、湿潤地	
	ヒノキ	敵潤地を好むが乾燥に耐える	

「奈良県採石場緑化(樹林化)の手引き」より

○主要な視点場について

・主要な視点場とは、「まほろば眺望スポット百選」等に定められたもの、奈良県景観資産に登録されたもののうち眺望にかかるものをいいます。

次に「まほろば眺望スポット百選」（奈良市、橿原市、明日香村を除く）に選定された箇所を掲示します。（なお、奈良県景観資産に登録されたものは、現在ありません。）

○大和高田市



高田市第二健民グラウンド

○大和郡山市



慈光院



大和郡山城跡



西池・小南町周辺

○天理市



龍王山・南城跡



二ノ瀬池・萱生町



天理環状線・夜都岐神社周辺

○桜井市



大美和の杜展望台



桜原神社



県道多武峰見瀬線
・談山神社西周辺



荒神の里・笠そば周辺



山田廃寺

○五條市



県道赤滝五條線
・西吉野町奥谷



賀名生梅林



県道富田林五條線
・山麓線との交点周辺



国道168号・大川橋

○御所市



葛城山




県道御所香芝線（山麓線）
・楢原～鴨神



九品寺と葛城古道

○生駒市



生駒山



小瀬保健福祉ゾーン



くろんど池

○香芝市



千股池



旗尾池

○葛城市



国道165号～県道御所香芝線
・新在家～中戸



葛城山麓・寺口周辺



南阪奈道路
・葛城インターチェンジ周辺

○宇陀市



鳥見山公園



額井岳山麓・玉立橋周辺



かぎろひの丘万葉公園



宇陀松山城跡



大宇陀区嬉河原



森野旧薬園



室生寺周辺

○山添村



神野山


○平群町



信貴山朝護孫子寺



十三峠



福貴畑周辺

○三郷町



遍照院

○斑鳩町



県道大和郡山斑鳩線
・法起寺周辺



法輪寺周辺



天満池



竜田公園

○安堵町



大和川・馬場尻橋周辺

○川西町



大和川・曾我川飛鳥川浄化施設周辺

○三宅町




寺川・今里橋

○田原本町



唐古遺跡

○曾爾村



曾爾高原




県道81号・塩井～葛

○御杖村



三峰山

○高取町



高取城跡



壺阪寺周辺

○明日香村



甘樫の丘



飛鳥歴史公園



稲渕の棚田



県道多武峰見瀬線・上



石舞台古墳

○上牧町



五軒屋

○王寺町



明神山

○広陵町



三吉石塚古墳



里合橋・大野

○河合町



馬見丘陵公園・ナガレ山古墳

○吉野町



吉野山



上市山



緑の村見晴台



上市橋



柴橋・宮滝

○大淀町



車坂峠

○下市町



広橋峠

○黒滝村



赤岩溪谷

○天川村



みたらい溪谷



弥山・国見八方睨み



洞川・山上川

○野迫川村



北今西

○十津川村



玉置山展望台



釈迦ヶ岳



今西峠



高滝・林道



旭川溪谷




熊野古道・小辺路

○下北山村



不動七重の滝

○上北山村



大台ヶ原

○川上村




国道169号・井戸

○東吉野村



高見山



国道166号・伊豆尾

奈良県 暮らし創造部 景観・環境局
風致景観課 景観保全審査係
〒630-8501 奈良市登大路町30番地
TEL : 0742-27-8756 (直通)
FAX : 0742-22-8276
[平成22年11月作成]