

報 道 資 料

令和3年3月29日

奈良県 県土マネジメント部 道路建設課
主幹 小松 順
Tel (0742)27-7498 (内線4146)
奈良県県土マネジメント部奈良土木事務所
課長 川端 伸幸
Tel (0742)23-8032 (内線30)

一般国道25号（切幡^{きりはた}工区）の部分供用

1. 概 要

令和3年3月31日に一般国道25号（切幡^{きりはた}工区）が部分供用となります。

一般国道25号（切幡工区）は、やまぞえ小学校への通学路に指定されていますが、歩道がなく、歩行者の安全確保が不十分な状況でした。また、幅員が狭隘で乗用車の対向が困難であり、車両の通行に支障をきたしていました。

本工程を整備することにより、狭隘区間を解消し、通行の安全確保と、交通の円滑化に寄与します。

2. 供用日

- ・令和3年3月31日（水）

3. 今回供用する区間

- ・一般国道25号（切幡工区）

区 間: 山辺郡山添村切幡

供用延長: L=190m

標準幅員: W=9.75m



一般国道25号

きりはた

切幡工区

令和3年3月31日に一般国道25号(切幡工区)が部分供用となります。

一般国道25号(切幡工区)は、やまぞえ小学校への通学路に指定されていますが、歩道がなく、歩行者の安全確保が不十分な状況でした。また、幅員が狭隘で乗用車の対向が困難であり、車両の通行に支障をきたしていました。

本工区を整備することにより、狭隘区間を解消し、通行の安全確保と、交通の円滑化に寄与します。

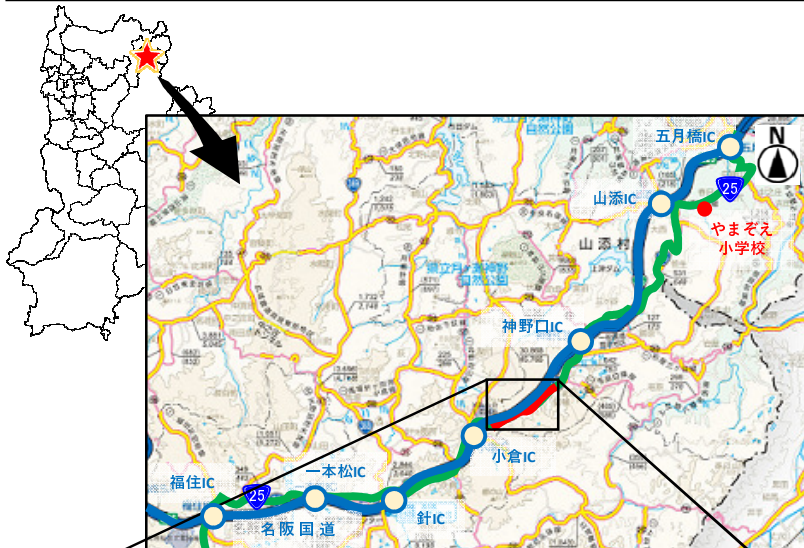
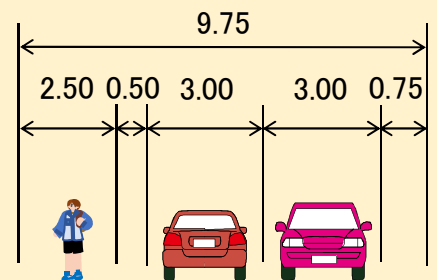
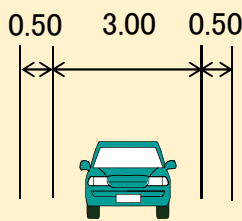
開 通 日: 令和3年3月31日

開 通 区 間: 山辺郡山添村切幡

延 長: L=190m

標準幅員: W=9.75m

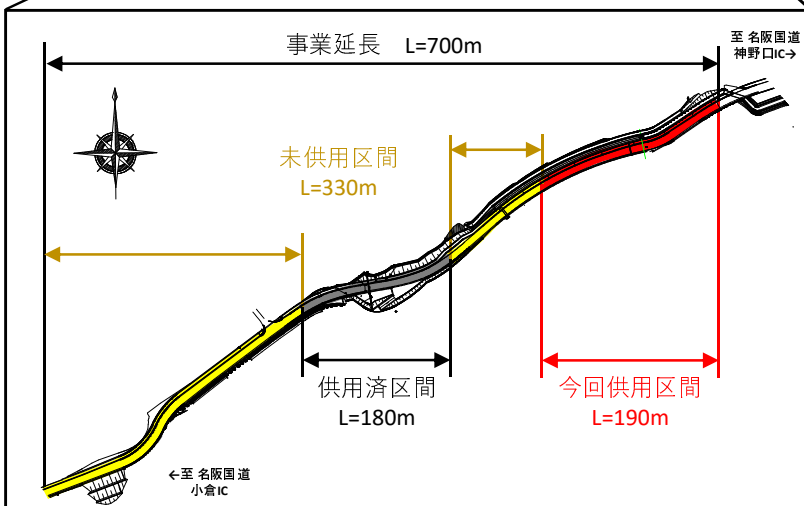
◆標準断面図



〔国土地理院発行10万分1地形図を複製〕



整備前



整備後