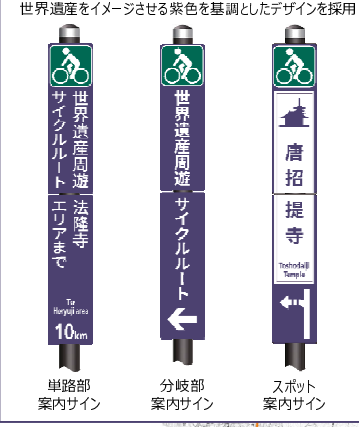


世界遺産周遊サイクルルート

今年度から県内の世界遺産等を周遊するサイクルルートの整備を実施

〈案内誘導サインのイメージ〉
世界遺産をイメージさせる紫色を基調としたデザインを採用



① 河川沿いの自転車道から望む西の京の風景 (奈良市内)



② お寺の塔と田園がおりなす風景 (斑鳩町内)



③ 重要伝統的建造物群保存地区 (橿原市内)

- 凡例
- 世界遺産周遊サイクルルート
 - 京奈和自転車道
 - ならクル
 - 世界遺産等エリア
 - 世界遺産等
 - その他寺社・古墳等
 - トイレ・休憩所



1周 約70km

古都奈良エリア
(古都奈良の文化財)

法隆寺エリア
(法隆寺地域の仏教建造物)


飛鳥・藤原エリア
(飛鳥・藤原の宮都とその関連資産群)

河川沿いの
自転車道を疾走

四季折々の
沿道景観



⑧ 古都奈良のまちなみ (奈良市内)




⑦ 白川大橋から大和平野を一望 (天理市内)



⑥ てんりさくら回廊 (石上神宮外苑公苑前) (天理市内)



⑤ 美しい円錐形の神奈備 三輪山を望む (桜井市内)



④ 大和三山に囲まれた田園風景がひろがる 飛鳥・藤原エリア (明日香村内)