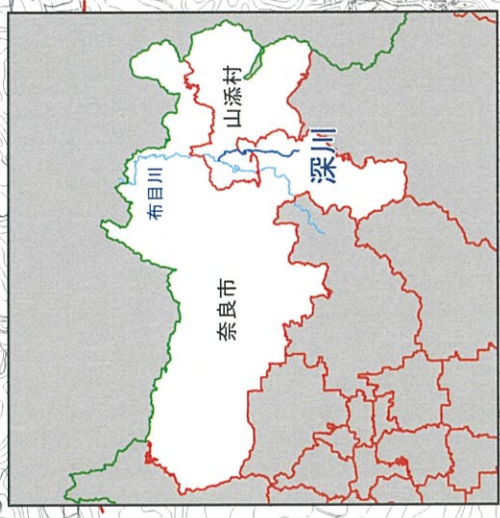


淀川水系深川 洪水浸水想定区域図 (家屋倒壊等氾濫想定区域(河岸侵食))

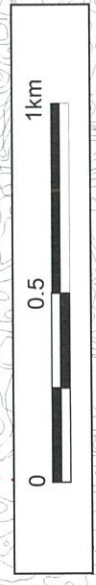



山添村

奈良市

1 説明文
 (1) この図は、淀川水系深川について、家屋倒壊等をもたらすような氾濫の発生が想定される区域(家屋倒壊等氾濫想定区域)を表示した図面です。
 (2) この家屋倒壊等氾濫想定区域は、公表時点の深川の河道及び洪水調節施設の整備状況を勘案して、想定最大規模降雨に伴う洪水により深川の河岸の侵食幅を予測したものです。
 (3) また、家屋倒壊等氾濫想定区域は、深川の河岸が侵食された場合における、家屋の倒壊・流出等の危険性がある区域の目安を示すものですが、個々の家屋の構造・強度特性等の違いから、この区域の境界は厳密ではなく、あくまでも目安であることを留意して下さい。

2 基本事項等
 奈良県土木マネジメント部河川整備課
 令和年 月 日
 (1) 作成主体
 ・ 淀川水系深川
 左岸 山辺郡御村大字小倉字十郎木1138番地の兵庫運輸上流橋から布目川への合流点まで
 右岸 山辺郡御村大字小倉字十郎木1138番地の兵庫運輸上流橋から布目川への合流点まで
 (4) 算出の前提となる降雨 淀川流域の12時間総雨量 358 mm
 (5) 関係市町村 奈良市、山添村



測量法に基づく国土地理院長承認(使用)R 4.Hs 669