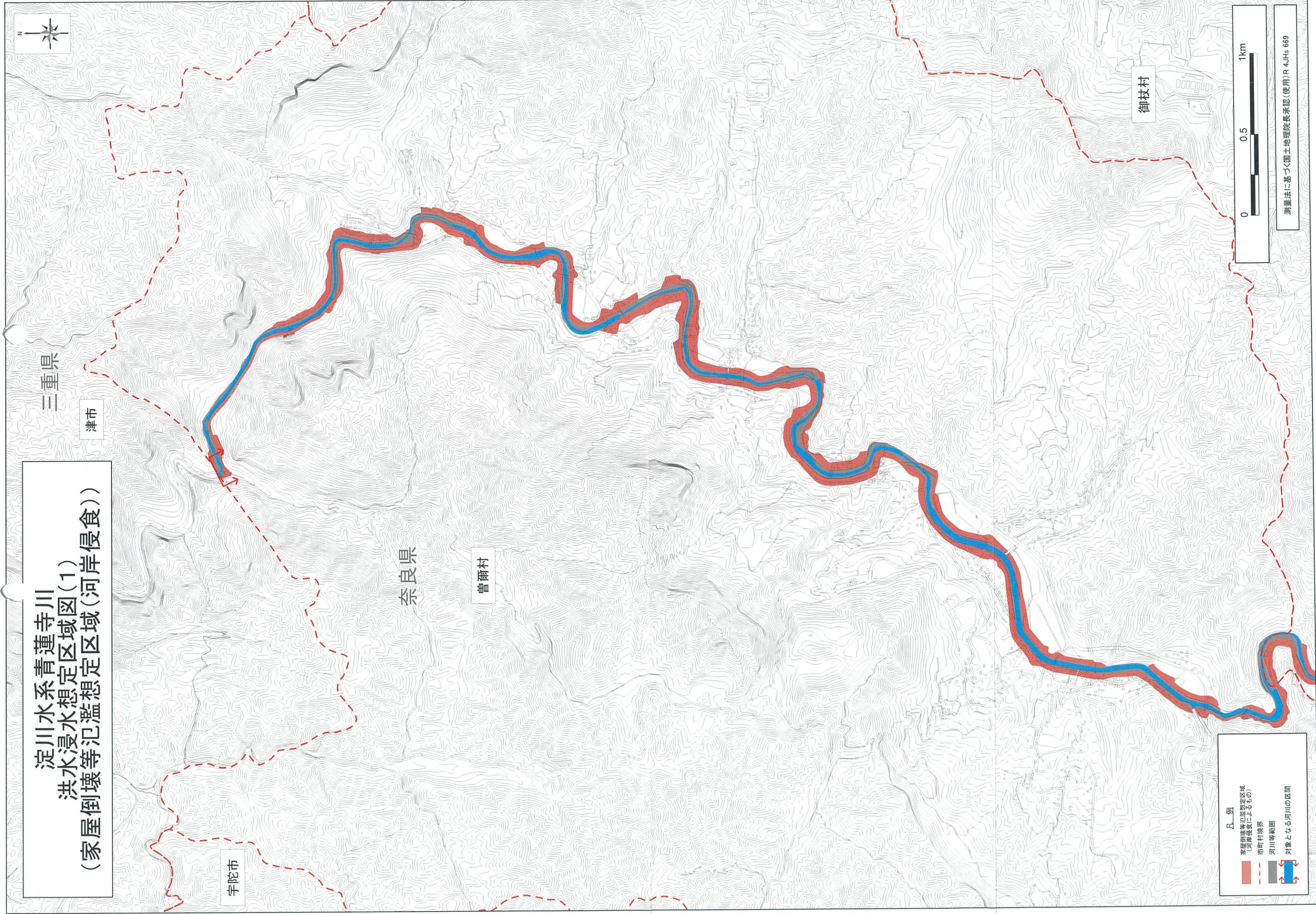


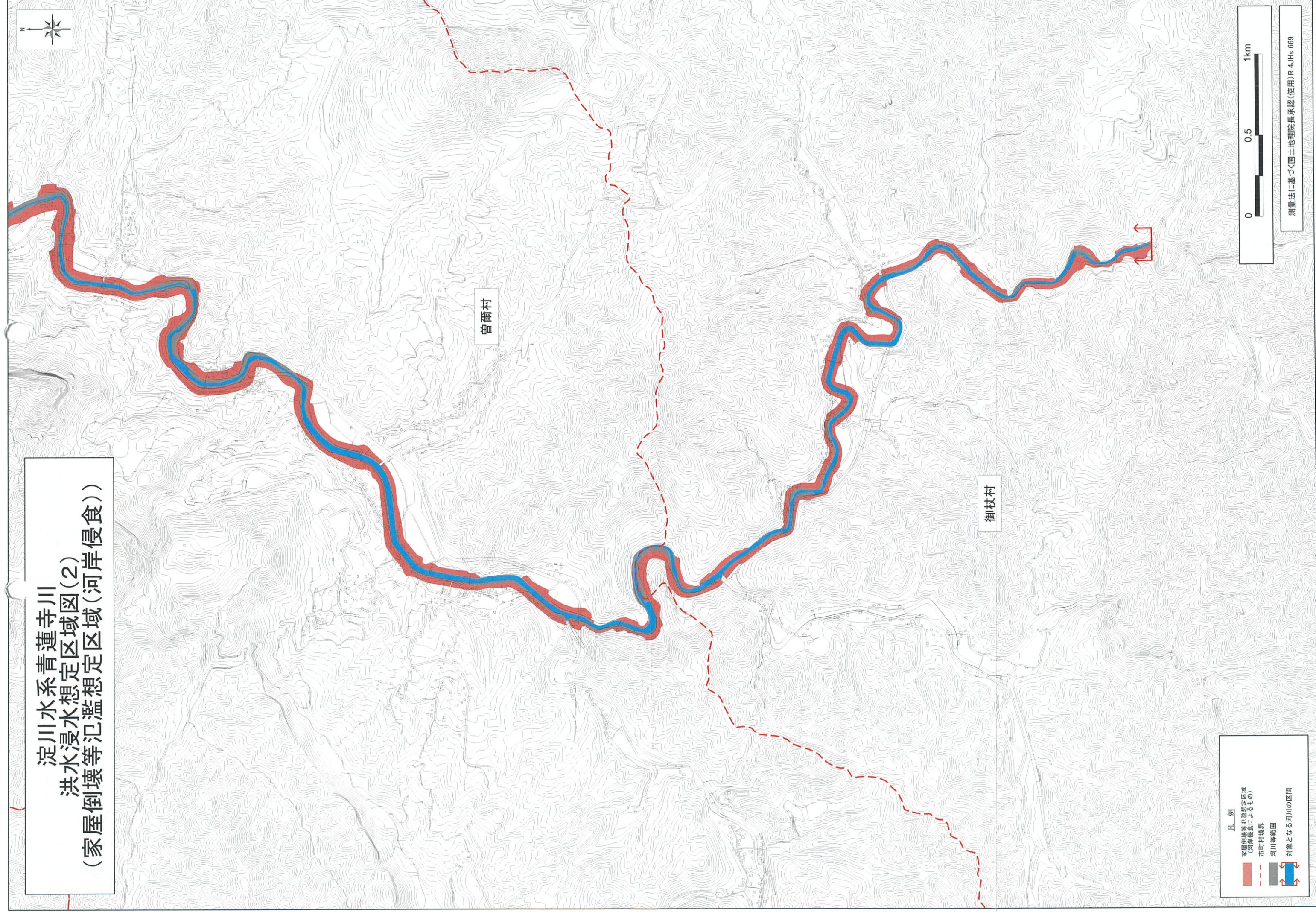
淀川水系青蓮寺川
洪水浸水想定区域図(1)
(家屋倒壊等氾濫想定区域(河岸侵食))



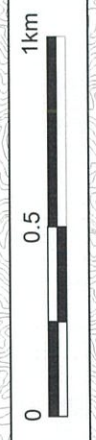
- 凡例
- 家屋倒壊等氾濫想定区域
(河川侵食によるもの)
 - 市町村境界
 - 河川等範囲
 - 対象となる河川の区間

測量法に基づく国土地理院長承認(使用)R.4JHs 669

淀川水系青蓮寺川
洪水浸水想定区域図(2)
(家屋倒壊等氾濫想定区域(河岸侵食))



- 凡例
- 家屋倒壊等氾濫想定区域
(河床侵食によるもの)
 - 市町村境界
 - 河川等範囲
 - 対象となる河川の区間



測量法に基づき国土地理院院長承認(使用)R.4.JHs.669