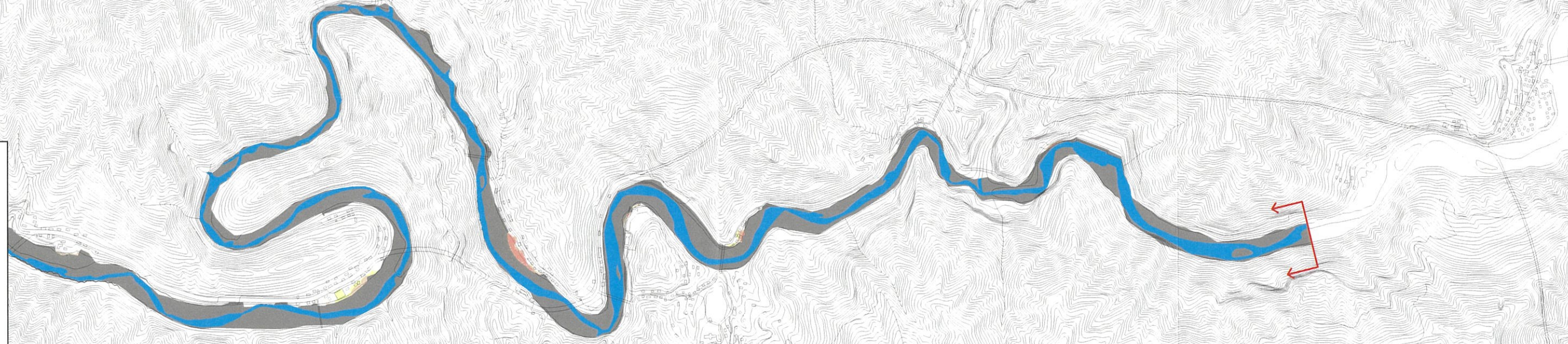
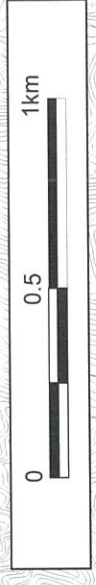


新宮川水系熊野川(二津野ダム～風屋ダム)  
洪水浸水想定区域図(1)  
(計画規模)



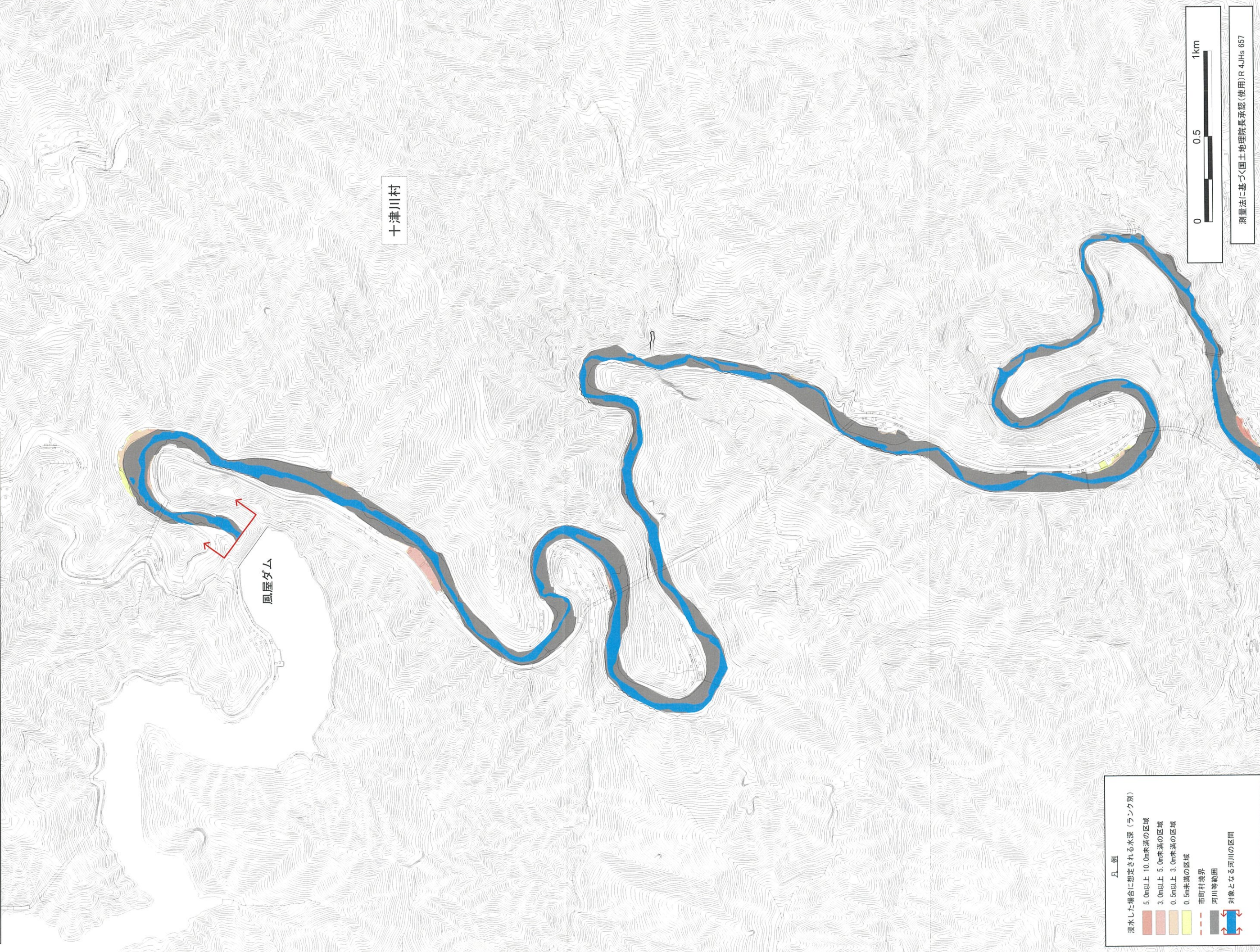
十津川村

- 凡例
- 浸水した場合に想定される水深(ラング別)
  - 10.0m以上 20.0m未満の区域
  - 5.0m以上 10.0m未満の区域
  - 3.0m以上 5.0m未満の区域
  - 0.5m以上 3.0m未満の区域
  - 0.5m未満の区域
  - 市町村境界
  - 河川等範囲
  - 対象となる河川の区間



測量法に基づく国土地理院長承認(使用)R4JHs 657

新宮川水系熊野川(二津野ダム～風屋ダム)  
洪水浸水想定区域図(2)  
(計画規模)



- 凡例
- 浸水した場合に想定される水深(ランク別)
  - 5.0m以上 10.0m未満の区域
  - 3.0m以上 5.0m未満の区域
  - 0.5m以上 3.0m未満の区域
  - 0.5m未満の区域
  - 市町村境界
  - 河川等範囲
  - 対象となる河川の区間



測量法に基づき(国土地理院長承認(使用)R.4Jhs 657)