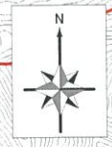


新宮川水系熊野川(風屋ダム～猿谷ダム)
洪水浸水想定区域図(1)
(浸水継続時間)



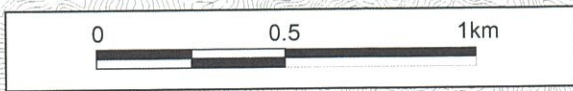
野迫川村

十津川村

凡例

浸水継続時間(浸水深0.5m以上)(ランク別)

- 12時間未満の区域
- 12時間以上1日未満の区域
- 1日以上3日未満の区域
- 市町村境界
- 河川等範囲
- 対象となる河川の区間



測量法に基づく国土地理院長承認(使用)R 4JHs 657

新宮川水系熊野川(風屋ダム～猿谷ダム)
洪水浸水想定区域図(2)
(浸水継続時間)



猿谷ダム

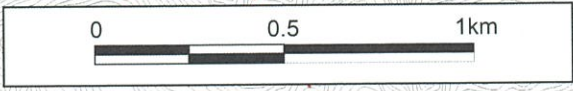


五條市

野迫川村

十津川村

- 凡例
- 浸水継続時間(浸水深0.5m以上)(ランク別)
- 12時間未満の区域
 - 12時間以上1日未満の区域
 - 1日以上3日未満の区域
 - 市町村境界
 - 河川等範囲
 - 対象となる河川の区間



測量法に基づく国土地理院長承認(使用)R 4JHs 657