





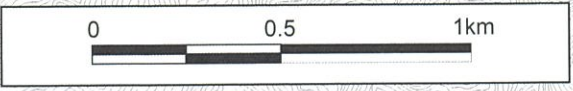
新宮川水系熊野川(風屋ダム～猿谷ダム)  
洪水浸水想定区域図(1)  
(家屋倒壊等氾濫想定区域(氾濫流))



野迫川村

十津川村

- 凡例
-  家屋倒壊等氾濫想定区域  
(氾濫流によるもの)
  -  市町村境界
  -  河川等範囲
  -  対象となる河川の区間



測量法に基づく国土地理院長承認(使用)R 4JHs 657



新宮川水系熊野川(風屋ダム～猿谷ダム)  
洪水浸水想定区域図(2)  
(家屋倒壊等氾濫想定区域(氾濫流))







猿谷ダム

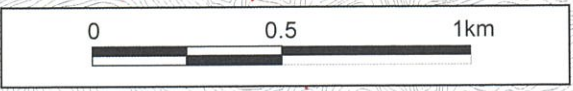


五條市

野迫川村

十津川村

- 凡例
-  家屋倒壊等氾濫想定区域 (氾濫流によるもの)
  -  市町村境界
  -  河川等範囲
  -  対象となる河川の区間



測量法に基づく国土地理院長承認(使用)R 4JHs 657