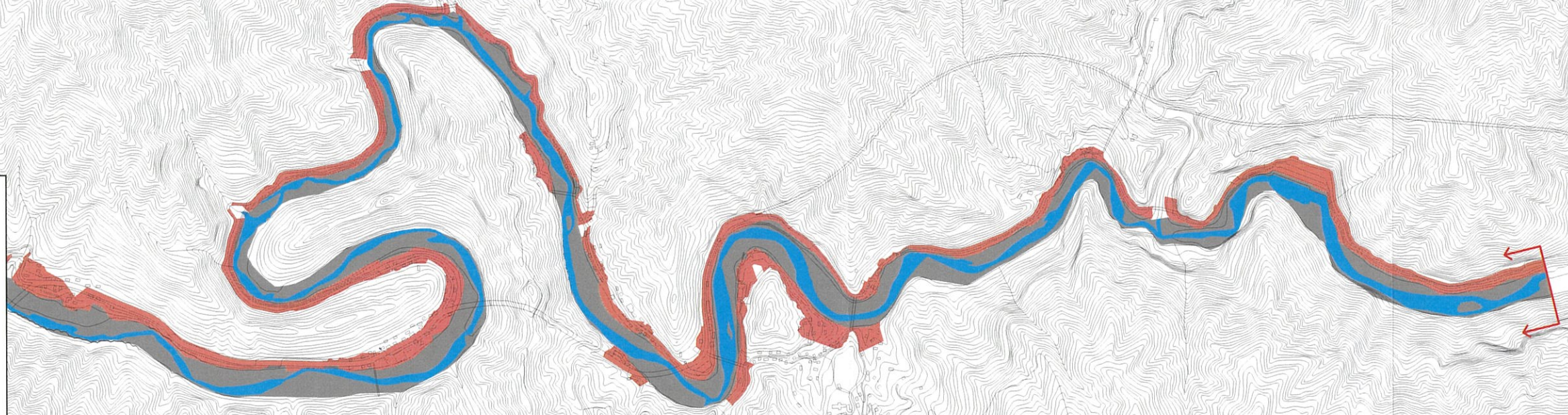


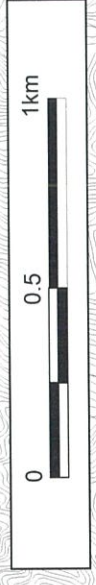
新宮川水系熊野川(二津野ダム～風屋ダム)
洪水浸水想定区域図(1)
(家屋倒壊等氾濫想定区域(河岸侵食))



十津川村

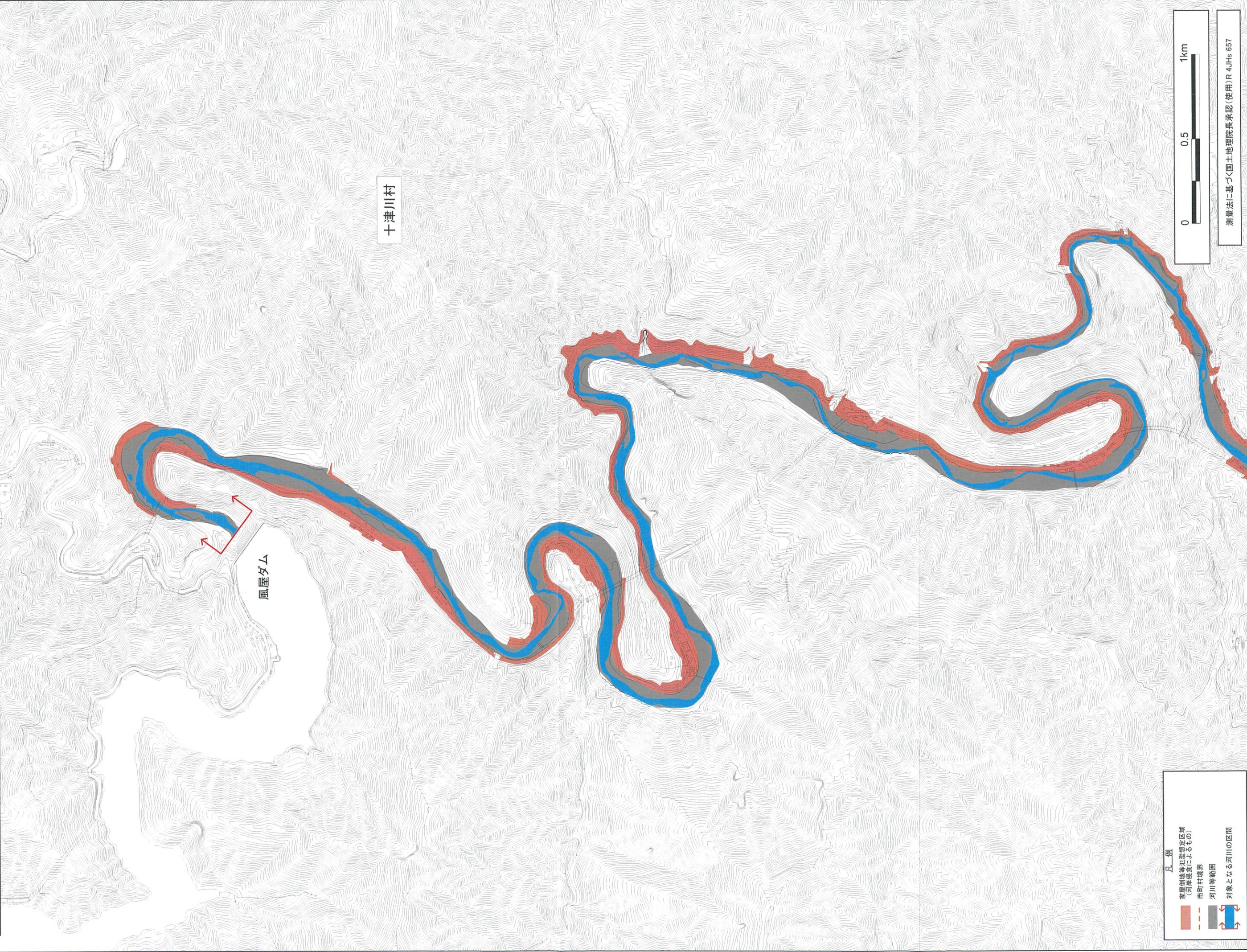
凡例

- 家屋倒壊等氾濫想定区域(河川侵食によるもの)
- 市町村境界
- 河川等範囲
- 対象となる河川の区間



測量法に基づく国土地理院長承認(使用)R 4JHc 657

新宮川水系熊野川(二津野ダム～風屋ダム)
洪水浸水想定区域図(2)
(家屋倒壊等氾濫想定区域(河岸侵食))



風屋ダム

十津川村

- 凡例
- 家屋倒壊等氾濫想定区域
(河川侵食によるもの)
 - 市町村境界
 - 河川等範囲
 - 対象となる河川の区間

0 0.5 1km

測量法に基づく国土地理院長承認(使用)R 4JHs 657