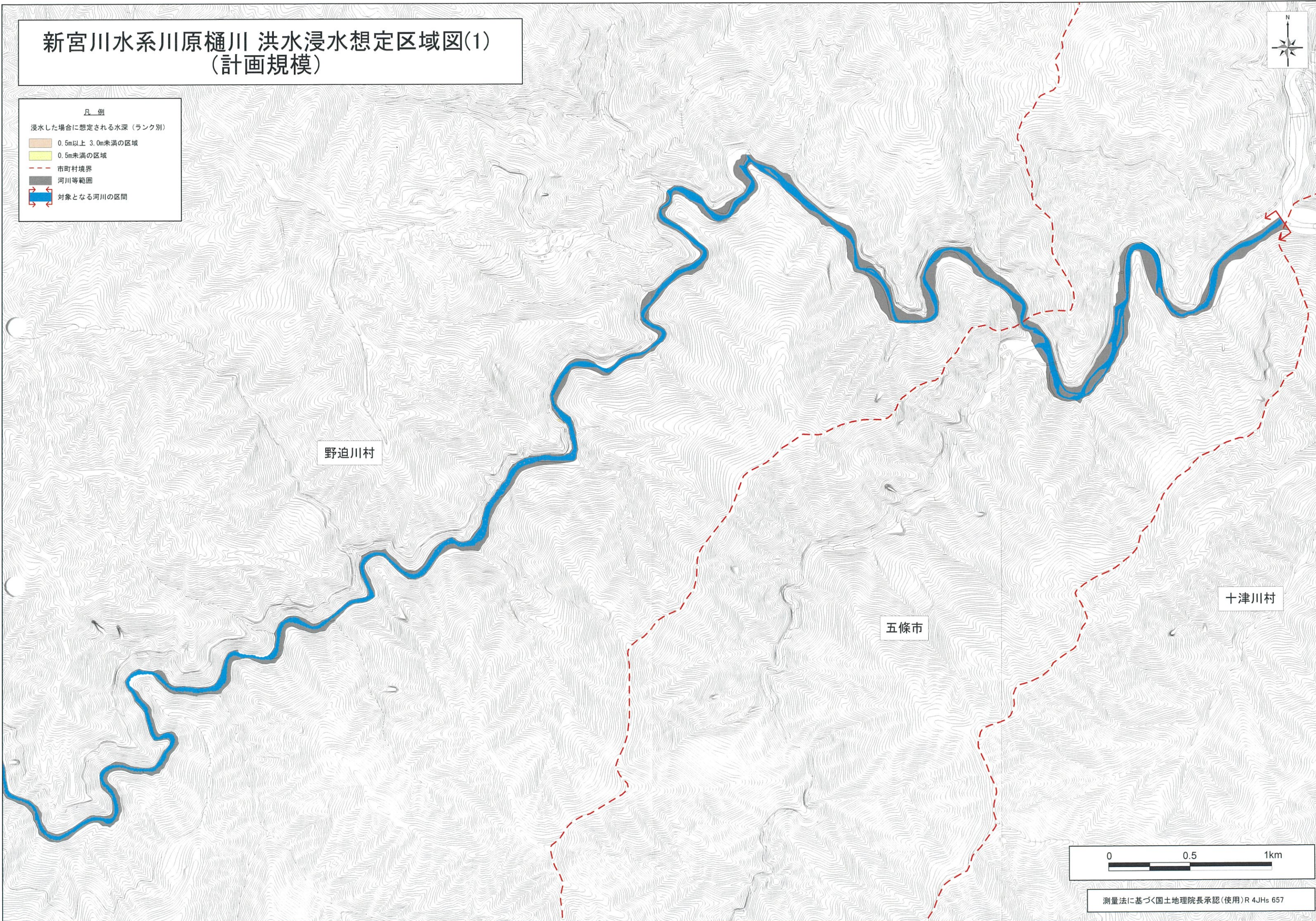


新宮川水系川原樋川 洪水浸水想定区域図(1) (計画規模)



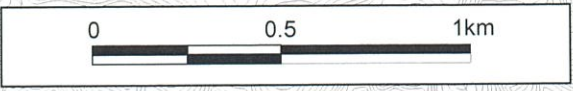
- 凡例
- 浸水した場合に想定される水深(ランク別)
- 0.5m以上 3.0m未満の区域
 - 0.5m未満の区域
 - 市町村境界
 - 河川等範囲
 - 対象となる河川の区間



野迫川村

五條市

十津川村



測量法に基づく国土地理院長承認(使用)R 4JHs 657

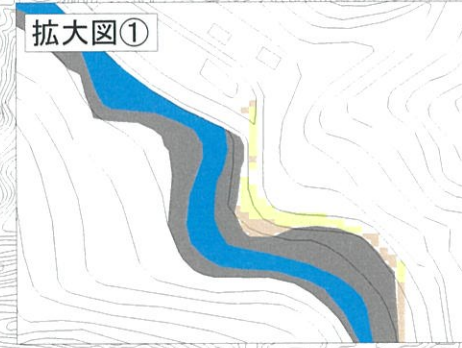
新宮川水系川原樋川 洪水浸水想定区域図(2) (計画規模)



拡大図②



拡大図①



野迫川村

②
①

凡例

浸水した場合に想定される水深(ランク別)

- 3.0m以上 5.0m未満の区域
- 0.5m以上 3.0m未満の区域
- 0.5m未満の区域

- 市町村境界
- 河川等範囲

対象となる河川の区間

0 0.5 1km

測量法に基づく国土地理院長承認(使用)R 4JHs 657