

令和4年度
東大寺境内史跡整備第一期計画事業

樹木管理に関する資料

東 大 寺

本資料は、できるだけ多くの方に内容を理解してもらうため、UD(ユニバーサルデザイン)フォントを使用しています。また、配色や濃淡などは奈良県のカラーユニバーサルデザインガイドラインを参考にしています。

目次

1. 境内史跡整備第一期事業の概要	1
(1) 東塔院跡地区	1
(2) 講堂・三面僧坊地区	2
2. 樹木管理の状況	3
(1) 東塔院跡地区	3
(2) 講堂・三面僧坊地区	5
3. 関連計画	7
(1) 名勝奈良公園保存管理・活用計画	7
(2) 奈良公園植栽計画（中間報告）	7
4. 前提となる計画	9
(1) 東大寺東塔院跡地区整備基本計画	9
(2) 東大寺講堂・三面僧坊地区整備基本計画	9
5. 樹木管理計画の概要	10
(1) 整備目標	10
(2) 基本方針	10
(3) 実施方法	10
6. 北西側広場および見学路整備にともなう樹木管理	13
(1) 広場および見学路整備の考え方	13
(2) 植生の現状と課題	15
(3) 樹木管理計画	23

1. 境内史跡整備第一期事業の概要
(1) 東塔院跡地区

整備イメージ



(2) 講堂・三面僧坊地区
整備イメージ




表 2-1 伐採・保存対象樹木一覧

2. 樹木管理の状況

(1) 東塔院跡地区

令和3年度と令和4年度に48本の樹木を伐採した。
 (No. 22・24のアラカシは仮囲いの外にあるため、令和5年度以降におこなう造成のすりつけにあわせて伐採する。)

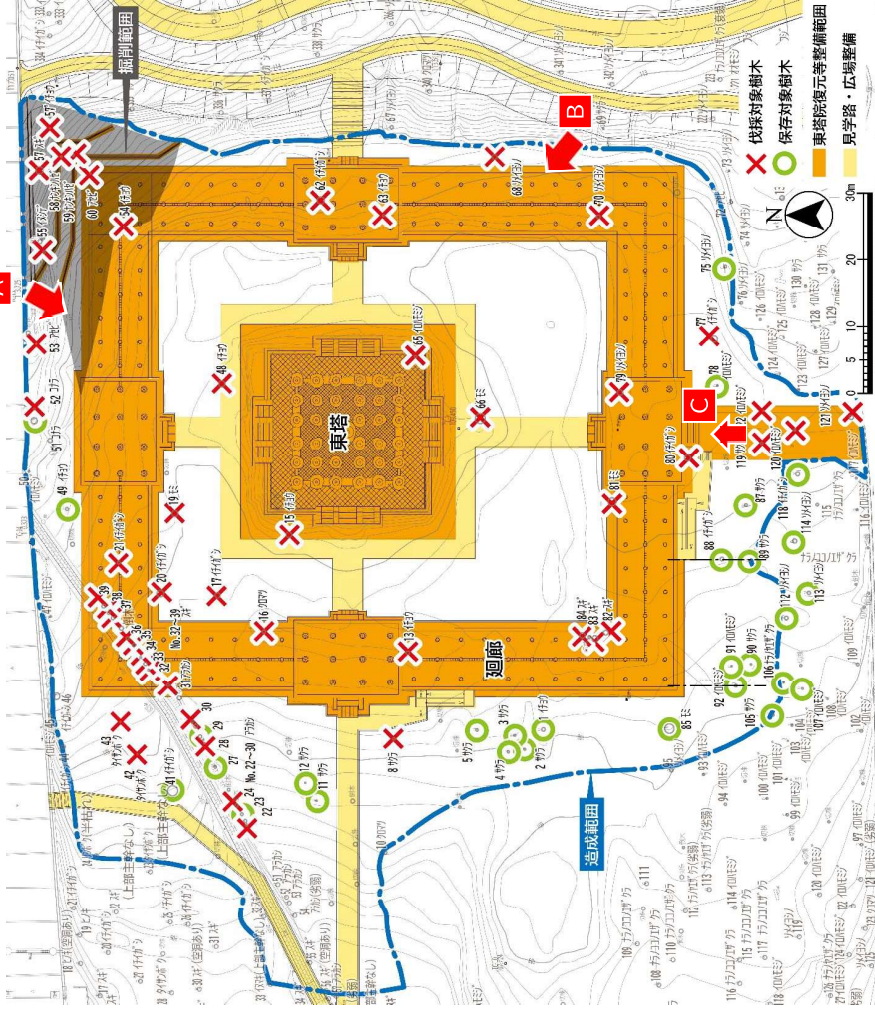


図 2-1 伐採・保存対象樹木位置図

東塔院跡 (内庭および南側参道含む) 50本

伐採対象樹木 34本	記号	番号	樹種	樹高(m)	幹周(m)	枝張(m)	伐採理由
X	X	13	イチヨウ	18.0	1.87	8.0	A
		15	イチヨウ	22.0	2.65	16.0	A
		16	クロマツ	18.0	1.93	10.0	A
		17	イチイガシ	28.0	2.26	14.0	A
		19	モミ	26.0	2.53	10.0	A
		20	イチイガシ	28.0	2.70	18.0	A
		21	イチイガシ	22.0	1.60	10.0	A
		31	アラカシ	20.0	1.29	8.5	A
		32	スギ	17.0	0.89	5.0	A
		33	スギ	23.0	1.68	5.0	A
		34	スギ	11.0	0.74	3.5	A
		35	スギ	25.0	1.63	5.0	A
		36	スギ	25.0	1.40	5.0	A
		37	スギ	25.0	1.70	5.0	A
		38	スギ	21.0	1.23	5.0	A
		39	スギ	24.0	1.95	5.0	A
		48	イチヨウ	25.0	2.74	12.0	A
		54	イチヨウ	17.0	0.80	7.0	A
		60	アセビ	3.0	0.51	2.5	A
		62	イチイガシ	27.0	2.83	22.0	A
		63	イチヨウ	18.0	1.07	8.5	A
		65	イロハモミジ	7.9	1.03	7.5	A
		66	モミ	32.0	4.03	14.0	A
		70	ソメイヨシノ	7.0	1.79	9.0	A
		79	ソメイヨシノ	12.0	2.08	7.5	A
		80	イチイガシ	25.0	2.64	20.0	A
		81	モミ	28.0	3.30	18.0	A
		82	スギ	30.0	2.40	7.5	A
		83	スギ	28.0	2.73	5.5	A
		84	スギ	20.0	2.17	7.5	A
		119	サクラ	12.0	1.19	4.5	A
		120	イロハモミジ	8.3	1.08	8.0	A
		121	ソメイヨシノ	8.5	2.00	5.5	A
		122	イロハモミジ	7.8	0.50	4.0	A

東塔院跡周辺 (すりつけ範囲) 24本

伐採対象樹木 14本	記号	番号	樹種	樹高(m)	幹周(m)	枝張(m)	伐採理由
X	X	8	サクラ	10.0	1.38	18.0	C
		28	アラカシ	20.0	0.83	5.0	C
		30	アラカシ	20.0	2.14	5.0	C
		42	タイサンボク	7.0	0.43	5.0	E
		43	タイサンボク	9.0	0.51	12.0	E
		52	コナラ	12.0	1.23	7.0	D・F
		53	アセビ	2.5	0.56	2.5	G
		55	イヌシデ	17.0	1.34	22.0	H
		57	スギ	32.0	3.07	10.0	H
		57	イチヨウ	11.4	0.72	7.0	H
		58	ナンキンハゼ	19.0	0.94	8.0	I
		59	ナンキンハゼ	18.0	1.18	7.0	I
		68	ソメイヨシノ	7.7	2.07	8.5	J
		77	イチイガシ	23.0	2.93	9.0	E

保存対象樹木 10本

保存対象樹木 10本	記号	番号	樹種	樹高(m)	幹周(m)	枝張(m)	備考
O	O	90	サクラ	10.0	0.80	7.5	
		91	イロハモミジ	6.7	0.62	5.5	
		92	イロハモミジ	7.7	1.50	7.5	
		105	サクラ	8.0	0.91	4.5	
		106	ナラノヤエサクラ	7.3	0.78	8.0	
		107	イロハモミジ	7.4	0.81	4.0	
		112	ソメイヨシノ	12.0	1.74	4.0	
		113	ソメイヨシノ	9.0	1.52	4.0	
		114	ソメイヨシノ	11.0	1.98	4.0	
		118	イチイガシ	14.0	1.75	4.0	

凡例一伐採理由

- A 遺構を保存するため
- B 園路整備に近接しており盛土厚の調整が難しいため
- C 密に生育しており生育環境を改善するため
- D 樹木が傾いており倒木の恐れがあるため
- E 廻廊に近接しており盛土厚の調整が難しいため
- F 形状不良のため
- G 生育不良であるため
- H 掘削範囲に近接しており、倒木の恐れがあるため
- I 生育環境を改善するため
- J 遺構(雨落溝)整備に支障となるため

- ※1 園路等施設整備に伴い、施設にかかる枝の剪定が必要
- ※2 二又に分かれる幹のうち細い方は生育環境を改善するため切る
- ※3 雨落溝整備に伴う根の切断と廻廊にかかる枝の剪定が必要

保存対象樹木 16本

保存対象樹木 16本	記号	番号	樹種	樹高(m)	幹周(m)	枝張(m)	備考
O	O	1	イチヨウ	17.0	1.78	8.0	
		2	サクラ	6.0	1.02	16.0	
		3	サクラ	7.0	1.09	10.0	
		4	サクラ	9.0	1.08	14.0	
		5	サクラ	9.0	1.24	10.0	※1
		11	サクラ	6.5	0.62	10.0	
		12	ナラノヤエサクラ	7.0	0.56	8.5	
		23	アラカシ	20.0	1.37	5.0	
		27	アラカシ	22.0	1.07	3.5	
		29	アラカシ	22.0	1.61	5.0	※2
		41	イチイガシ	28.0	3.50	5.0	
		49	イチヨウ	22.0	1.48	7.0	※3
		51	コナラ	27.0	2.62	8.0	
		87	サクラ	14.0	1.21	7.5	
		88	イチイガシ	13.0	1.81	20.0	
		89	サクラ	8.7	0.70	18.0	

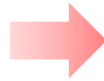
<樹木管理写真>

※写真A~Cの撮影方向は図2-1を参照

写真A

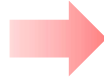


管理前



管理後

写真B



写真C



×は伐採対象樹木

