

# 報道資料

令和6年2月22日

奈良県 県土マネジメント部 道路建設課

主幹 井上 幸治

Tel 0742-27-7498(内線 4146)

奈良県 県土マネジメント部 吉野土木事務所

主幹 吉川 照夫

Tel 0746-32-4051(内線 50)

## 主要地方道 高野天川線 坪内～南日裏工区の部分供用

### 1. 概要

令和6年2月27日に高野天川線(坪内～南日裏工区)を部分供用いたします。主要地方道高野天川線は、和歌山県高野町を起点とし、奈良県天川村へ至る道路です。坪内～南日裏工区においては、道路幅員が狭隘(4.0～5.0m)で、すれ違いに困難を来していました。それらを解消するため、2車線改良を進めています。

このたび、工区内の104mについて、供用できることとなりましたので、お知らせいたします。

### 2. 供用日

・令和6年2月27日(火)

### 3. 今回供用する区間

・主要地方道 高野天川線 坪内～南日裏工区

場 所: 吉野郡天川村南日裏

供用延長: L=104m

標準幅員: W=6.5m



# 主要地方道 高野天川線

つばのうち みなみひうら

## 坪内～南日裏工区

令和6年2月27日に高野天川線（坪内～南日裏工区）を部分供用いたします。主要地方道高野天川線は、和歌山県高野町を起点とし、奈良県天川村へ至る道路です。

坪内～南日裏工区においては、道路幅員が狭隘（4.0～5.0m）で、すれ違いに困難を来していました。それらを解消するため、2車線改良を進めています。

このたび、工区内の104mについて、供用できることとなりましたので、お知らせいたします。

開通日: 令和6年2月27日

開通場所: 吉野郡天川村南日裏

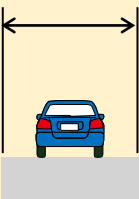
延長: L=104m

道路幅員: W=6.5m

### ◆道路横断図

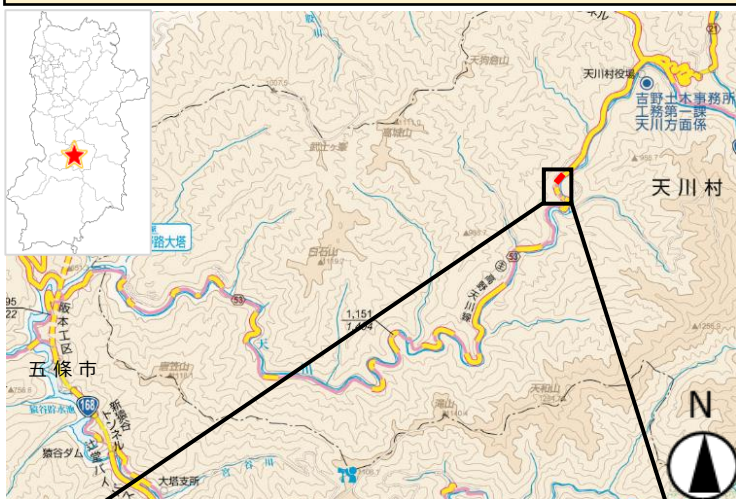
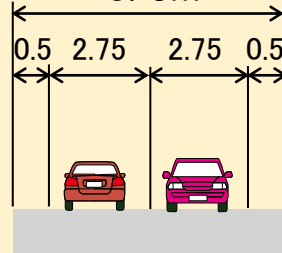
(改良前)

4.0～5.0m

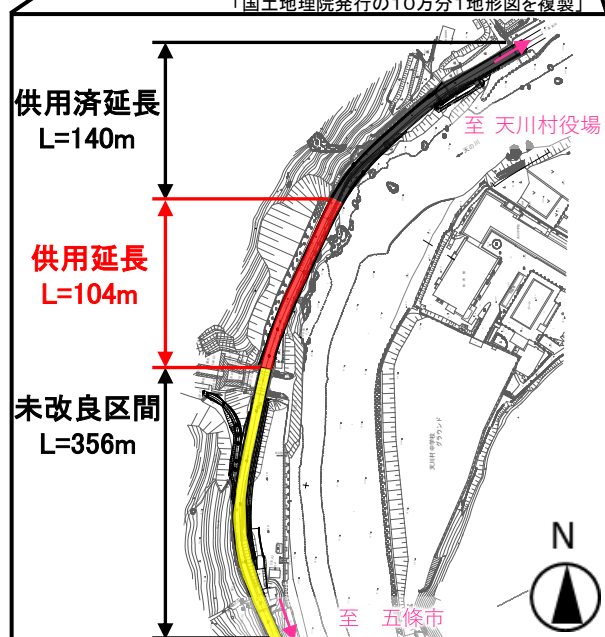


(改良後)

6.5m



「国土地理院発行の10万分1地形図を複製」



整備前



整備後

