

報道資料

令和6年3月22日

奈良県 県土マネジメント部 道路建設課
主幹 井上 幸治
Tel 0742-27-7498(内線 4146)
奈良県 県土マネジメント部 奈良土木事務所
主幹 吉田 和博
Tel 0742-23-8011(内線 60)

一般県道 笠天理線 下仁興工区の部分供用

1. 概要

令和6年3月26日に一般県道笠天理線(下仁興工区)を部分供用いたします。

県道笠天理線は、桜井市笠を起点とし、天理市横川町に至る道路です。

下仁興工区においては、幅員が狭隘で乗用車の対向が困難であり、車両の通行に支障をきたしています。それらを解消するため、部分的改良や待避所整備等の道路改良を進めています。この工区の供用により、狭隘区間を解消し、通行の安全確保と交通の円滑化の向上に寄与します。

2. 供用日

・令和6年3月26日(火)

3. 今回供用する区間

・一般県道 笠天理線 下仁興工区

場 所:天理市下仁興町

供用延長:L=125m

標準幅員:W=5.0m



一般県道 笠天理線

下仁興工区

令和6年3月26日に一般県道笠天理線（下仁興工区）を部分供用いたします。
県道笠天理線は、桜井市笠を起点とし、天理市横川町に至る道路です。

下仁興工区においては、幅員が狭隘で乗用車の対向が困難であり、車両の通行に支障をきたしています。それらを解消するため、部分的改良や待避所整備等の道路改良を進めています。この工区の供用により、狭隘区間を解消し、通行の安全確保と交通の円滑化の向上に寄与します。

開 通 日: 令和6年3月26日

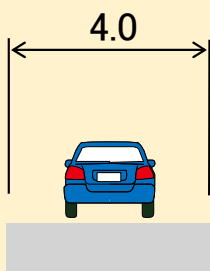
開 通 区 間: 天理市下仁興町

延 長: $L=125\text{m}$

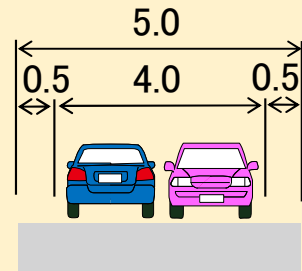
標準幅員: $W=5.0\text{m}$

◆標準断面図(単位:m)

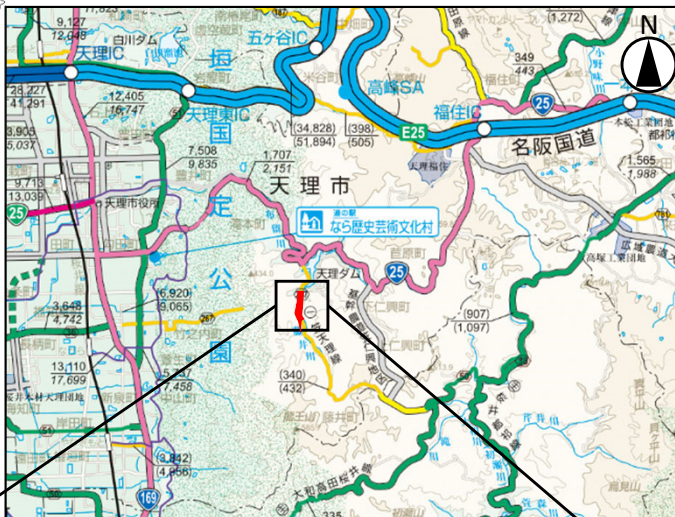
(改良前)



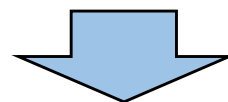
(改良後)



「奈良県道路網図(R4)Hs701)を転載」



整備前



整備後

