



とうのみねみせ 一般県道 多武峰見瀬線

一般県道多武峰見瀬線は、桜井市多武峰を起点に榎原市見瀬町に至る実延長約7.3kmの一般県道です。

桜井市多武峰～明日香村尾曾の区間は、車両の通行ができない状況であったため、当該整備により、歴史的な文化遺産が数多く残る明日香村と紅葉で有名な桜井市多武峰が結ばれ、地域間の連携強化と観光ルート形成の支援が期待できます。また、宇陀・中南和地域の観光ルートの形成を推進し、広域的な観光支援も期待できます。

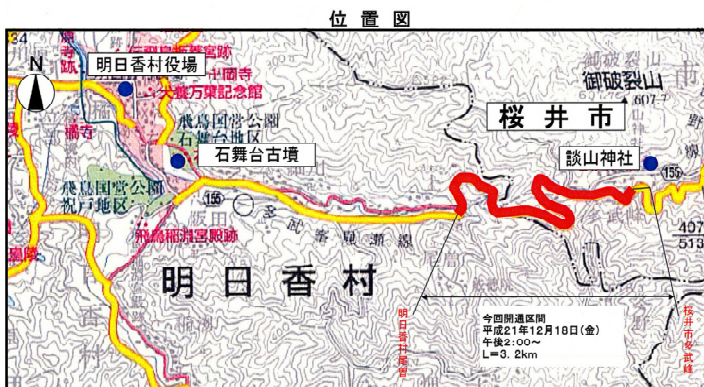
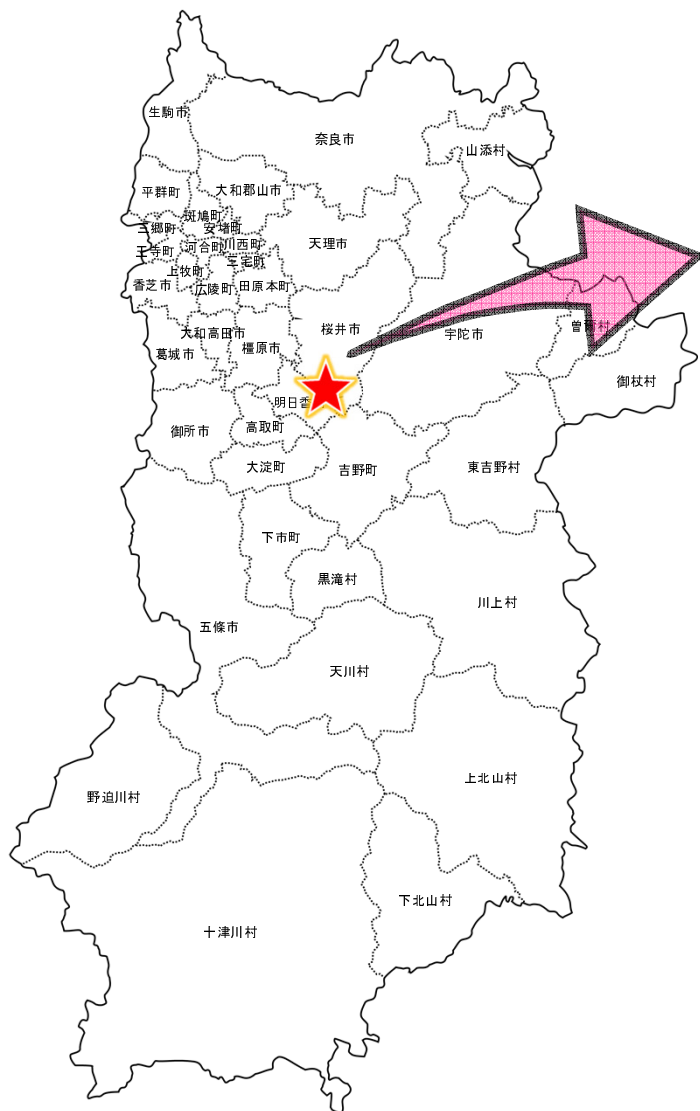
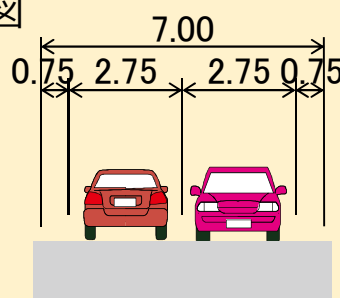
開 通 日:平成21年12月18日

開 通 区 間:桜井市多武峰(とうのみね)
～高市郡明日香村尾曾(おおそ)

延 長: L=3.2km

標準幅員: W=7.0m

◆標準断面図



「奈良県道路網図(平20近複、第7号)を転載」

多武峰側(石舞台に向かって)



石舞台側(多武峰に向かって)



石舞台側(石舞台に向かって)

