
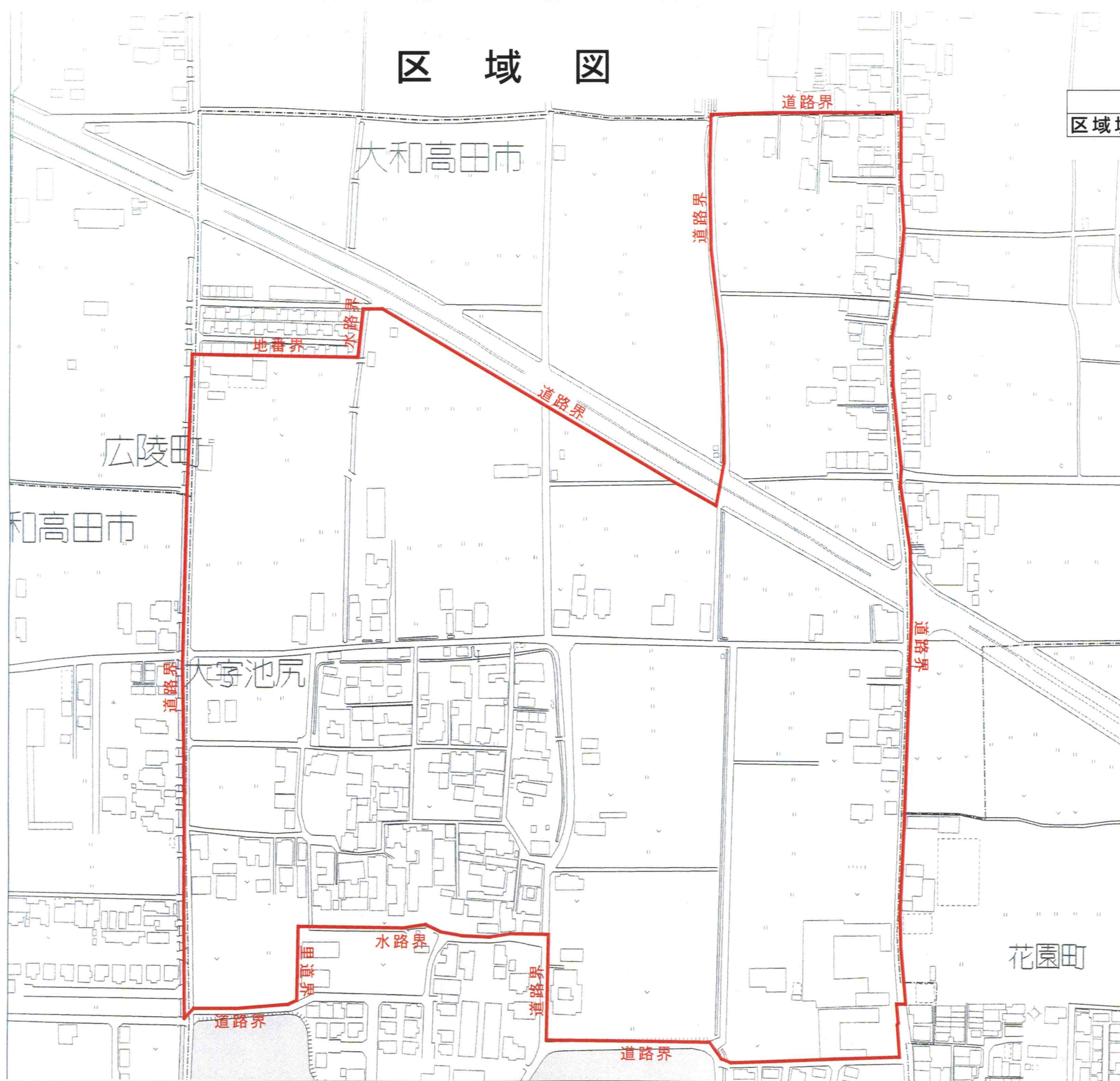
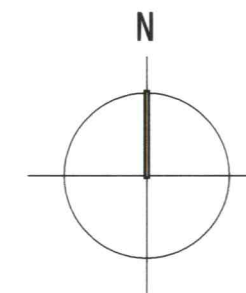


# 区域図

凡	例
区域境界線	




農地法第4条第2項第1号ロに掲げる農地（甲種農地・第1種農地）を除く。

## 1 - 2 : 池尻地区

縮尺1/2,500 100m

平成23年 5月10日変更



[県告示第80号]