

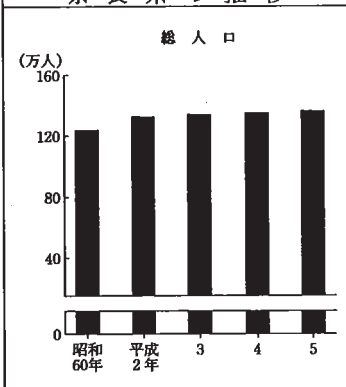
2 人 口

7 総 人 口

都道府県名	順位	総人口(人)	都道府県名	順位	総人口(人)
東大	1	11,830,314	山	25	1,562,221
京	2	8,723,353	長	26	1,550,262
阪	3	8,148,971	崎	27	1,508,731
奈	4	6,794,731	媛	28	1,469,996
神	5	6,631,891	愛	29	1,414,936
愛			青		
埼			岩		
			手		
千	6	5,720,695	☆	30	1,413,035
北	7	5,666,027	奈	31	1,257,598
兵	8	5,489,882	滋	32	1,253,361
福	9	4,874,860	山	33	1,247,455
静	10	3,711,771	沖	34	1,231,700
			大		
茨	11	2,916,339	秋	35	1,216,323
広	12	2,872,215	石	36	1,170,945
京	13	2,604,633	宮	37	1,169,759
新	14	2,477,886	富	38	1,121,058
宮	15	2,290,037	和	39	1,079,463
			歌		
長	16	2,170,355	香	40	1,025,131
福	17	2,121,520	佐	41	878,580
岐	18	2,085,323	山	42	865,117
群	19	1,987,953	德	43	829,537
枳	20	1,966,147	福	44	825,221
岡	21	1,936,167	高	45	815,346
熊	22	1,847,238	島	46	771,698
三	23	1,818,283	鳥	47	614,580
鹿	24	1,785,571	全		124,764,215
児			国		
			計		

奈良県の推移

関 連 指 標



項 目	奈良	滋賀	京都	大阪	兵庫	和歌山
人口性比(%) (男性人口 / 女性人口)	93.1 (25位)	96.9 (11位)	94.7 (16位)	97.0 (10位)	93.9 (23位)	90.4 (37位)
第1回国勢調査 (大正9年)人口 (千人)	565 (46位)	651 (41位)	1,287 (17位)	2,588 (2位)	2,302 (4位)	750 (33位)

資料出所等

- 資料出所 総務庁「推計人口」
- 調査時点 平成5年10月1日
- 調査周期 毎年

8 総世帯数

都道府県名	順位	総世帯数 (世帯)	都道府県名	順位	総世帯数 (世帯)
東大	1	4,785,406	山	25	536,936
京	2	3,091,912	愛	26	512,771
阪	3	2,847,812	長	27	503,741
奈	4	2,174,110	青	28	455,304
知	5	2,044,234	岩	29	427,458
玉			手		
道	6	2,031,612	☆	30	413,323
海	7	1,813,903	奈	31	411,634
北	8	1,791,672	大	32	392,653
千	9	1,639,213	宮	33	368,295
兵	10	1,117,693	沖	34	361,157
福			石		
静			秋	35	358,562
廣	11	981,096	滋	36	352,364
京	12	902,420	和	37	345,446
茨	13	833,634	歌	37	345,446
新	14	707,779	山	38	341,638
宮	15	699,740	香	39	322,797
廣			田		
鹿	16	659,880	賀	35	358,562
長	17	657,286	山	36	352,364
岡	18	609,712	形	37	345,446
福	19	606,936	川	38	341,638
福	20	603,198	香	39	322,797
群			富	40	314,602
岐	21	602,906	高	41	291,804
熊	22	578,862	山	42	263,553
栃	23	573,521	德	43	259,729
三	24	546,117	佐	44	251,225
			島	45	236,110
			根	46	234,192
			井	47	179,829
			取		
			計		
			全		41,035,777
			国		

奈良県の推移		関連指標						
総世帯数		項目	奈良	滋賀	京都	大阪	兵庫	和歌山
	核家族世帯の割合 (対普通世帯総数) (%)	66.1 (8位)	59.9 (23位)	60.8 (19位)	67.3 (3位)	66.6 (6位)	62.6 (14位)	
	第1回国勢調査 (大正9年)	113,178 (46位)	143,426 (37位)	276,931 (12位)	567,104 (2位)	492,529 (3位)	161,742 (29位)	
	総世帯数 (世帯)							

資料出方等

- 資料出所 総務庁「国勢調査報告」
- 調査時点 平成2年10月1日
- 調査周期 5年毎

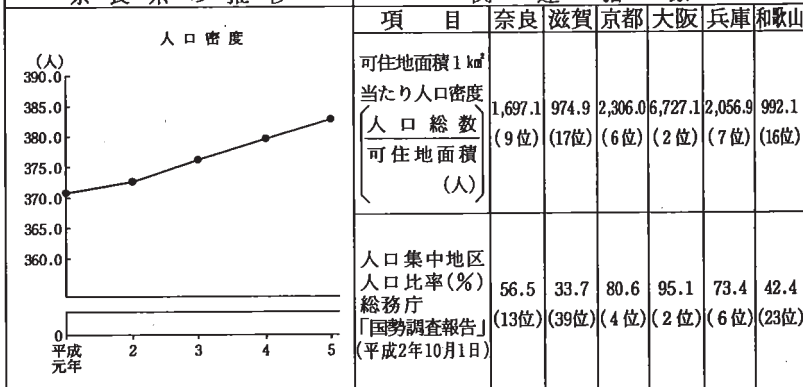
2 人 口

9 人口密度

都道府県名	順位	1 km ² 当たり人口密度 (人)	都道府県名	順位	1 km ² 当たり人口密度 (人)
東大	1	5,410.7	岡山	24	272.3
阪奈	2	4,613.6	愛媛	25	265.9
川	3	3,376.8	富山	26	264.0
玉	4	1,746.5	山口	27	255.7
愛知	5	1,320.2	山	28	249.6
			熊		
千福	6	1,109.6	和歌	29	228.5
兵	7	981.5	徳島	30	200.2
京	8	654.7	福井	31	197.0
沖	9	564.7	新	32	196.9
	10	550.7	岐	33	196.8
香茨	11	546.7	大	34	194.4
静	12	478.6	鹿	34	194.4
奈	13	477.2	山	36	193.7
長	14	382.9	鳥	37	175.2
★	15	379.1	長	38	159.8
			福	39	153.9
佐	16	360.2	青	40	153.0
広	17	338.9	宮	41	151.3
全	18	334.7	山	42	134.4
三	19	314.9	島	43	115.1
宮		314.4			
滋	20	313.0	高	44	114.8
群	21	312.4	秋	45	104.7
栃	22	306.8	岩	46	92.6
石	23	279.8	北	47	72.3

奈良県の推移

関 連 指 標



資料出所
出方
所法
等

- 資料出所 総務庁「社会生活統計指標」
- 調査時点 平成5年10月1日
- 調査周期 毎年
- 算出方法 総人口÷総面積(北方地域及び竹島を除く)

10 出 生 率

都道府県名		順位	人口千人当り 出生数	都道府県名		順位	人口千人当り 出生数
沖愛 滋福 山	繩知	1	13.8	★ 三兵衛 奈福 新	重庫	22	9.6
	賀島	2	10.5		良岡	22	9.6
	鳥梨	2	10.5		岡渦	22	9.6
	4	10.2			28	9.5	
佐長 福埼 宮	賀崎	4	10.2	長鳥 岡山 山千	野取	28	9.5
	井玉	4	10.2		山形	28	9.5
	崎	8	10.1		葉	28	9.5
	9	10.0			32	9.4	
熊青 茨神 静	本森	11	9.9	石愛 大和 北	川	32	9.4
	城川	12	9.8		綾分	35	9.3
	奈岡	12	9.8		山道	36	9.2
	12	9.8			37	9.1	
大広 鹿栃 群	阪島	12	9.8	京島 高徳 香	都	38	9.0
	島木	12	9.8		根知	38	9.0
	馬	12	9.8		島川	38	9.0
	19	9.7			42	8.9	
岐全 岩宮	阜均	19	9.7	富山 秋東	山	44	8.7
	手城	19	9.7		山口	44	8.7
		22	9.6		田	46	8.5
	22	9.6			46	8.5	

奈良 県 の 推 移

関 連 指 標

出生率		項 目	奈良	滋賀	京都	大阪	兵庫	和歌山
<p>出生率</p> <p>平成元年 2 3 4 5</p>	人口千人当り 婚姻件数 (件)	6.0 (18位)	6.4 (9位)	6.1 (16位)	7.2 (3位)	6.5 (8位)	5.7 (25位)	
	人口千人当り 離婚件数 (件)	1.33 (28位)	1.11 (41位)	1.46 (16位)	1.96 (2位)	1.51 (12位)	1.57 (10位)	

資料出
所方法
等

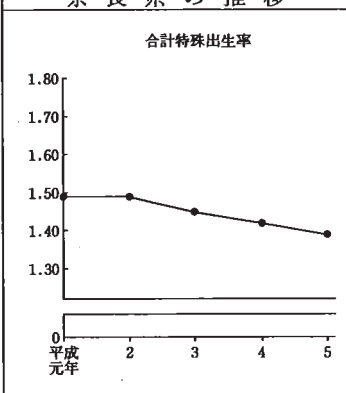
- ・資料出所 厚生省「人口動態統計」
- ・調査時点 平成5年
- ・調査周期 毎年
- ・算出方法 出生数÷総人口（日本人人口）

2 人 口

11 合計特殊出生率

都道府県名	順位	合計特殊出生率	都道府県名	順位	合計特殊出生率
沖島	1	1.94	栃	25	1.53
根	2	1.82	静	26	1.52
島	3	1.72	広	26	1.52
福	3	1.72	島	26	1.52
島	5	1.71	徳	29	1.51
山			山		
岩	6	1.68	香	30	1.50
福	6	1.68	富	31	1.49
長	6	1.68	岐	31	1.49
官	6	1.68	石	33	1.48
佐	10	1.67	三	33	1.48
新	11	1.65	全		1.46
鹿	11	1.65	国		1.46
高	13	1.64	平		1.46
山	13	1.64	均		1.45
長	14	1.63	山		1.44
野	15	1.62	知		1.44
熊	16	1.61	城		1.43
青	17	1.58	岡		1.43
滋	17	1.58	福		1.43
大	19	1.57	埼		1.42
秋	20	1.56	兵		1.39
岡	21	1.55	奈		1.37
茨	22	1.54	千		1.36
群	22	1.54	神		1.36
愛	22	1.54	奈		1.35
	22	1.54	京		1.35
	22	1.54	海		1.33
	22	1.54	道		1.32
	22	1.54	都		1.31
	22	1.54	阪		1.31
	22	1.54	京		1.10

奈良県の推移



関連指標

項目	奈良	滋賀	京都	大阪	兵庫	和歌山
夫婦の初婚年齢 男 (歳)	28.5 (10位)	28.3 (22位)	28.5 (10位)	28.1 (33位)	28.2 (25位)	27.9 (41位)
夫婦の初婚年齢 女 (歳)	26.1 (15位)	25.8 (30位)	26.3 (7位)	26.0 (21位)	25.9 (25位)	25.6 (38位)

資料出所等

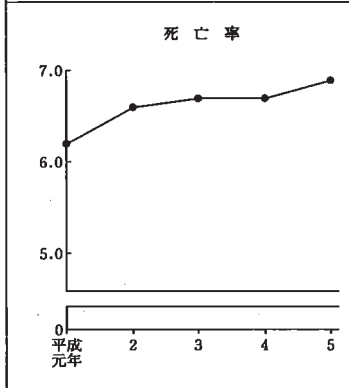
- ・資料出所 厚生省「人口動態統計」
- ・調査時点 平成5年
- ・調査周期 毎年

(注) 合計特殊出生率とは、1人の女性が一生の間に産む子供の数。

12 死 亡 率

都道府県名	順位	人口千人当たり 死 亡 数	都道府県名	順位	人口千人当たり 死 亡 数
高 知	1	10.2	三 重	25	7.9
島 根	2	9.5	宮 崎	25	7.9
和 歌 山	3	9.1	石 川	27	7.6
鹿 児 島	3	9.1	石 川	27	7.6
鳥 取	5	9.0	石 川	29	7.5
山 口	5	9.0	京 群	29	7.5
秋 田	7	8.9	福 馬	31	7.4
山 形	8	8.8	福 岡	31	7.4
徳 島	9	8.7	兵 庫	33	7.3
愛 媛	10	8.6	岐 阜	34	7.2
佐 賀	10	8.6	全 国 平 均		7.1
長 崎	10	8.6	北 海 道	35	7.1
大 分	13	8.5	茨 城	36	7.0
香 川	14	8.4	滋 賀	36	7.0
熊 本	14	8.4	奈 良	38	6.9
青 森	16	8.3	静 岡	39	6.8
岩 手	16	8.3	宮 城	40	6.6
岡 崎	16	8.3	阪 京	40	6.6
新 潟	19	8.2	大 阪	42	6.4
富 山	19	8.2	京 知	43	6.0
山 梨	21	8.1	沖 縄	44	5.7
長 野	21	8.1	千 葉	45	5.6
福 井	23	8.0	神 埼	46	5.4
	23	8.0	奈 玉	47	5.3

奈 良 県 の 推 移



関 連 指 標

項 目	奈良	滋賀	京都	大阪	兵庫	和歌山
悪性新生物死亡数 (人口10万人当たり) (人)	192.7 (33位)	178.4 (40位)	200.1 (27位)	193.1 (31位)	201.8 (24位)	240.8 (4位)
心疾患死亡数 (人口10万人当たり) (人)	151.7 (29位)	146.9 (35位)	155.3 (28位)	135.2 (42位)	151.0 (31位)	210.8 (2位)

資料出所等

- 資料出所 厚生省「人口動態統計」
- 調査時点 平成5年
- 調査周期 毎年
- 算出方法 死亡数÷総人口(日本人人口)

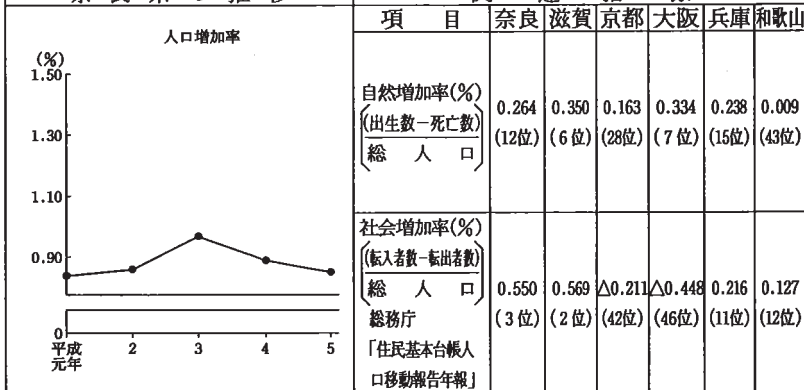
2 人 口

13 人口増加率

都道府県名	順位	人口増加率 (%)	都道府県名	順位	人口増加率 (%)
埼玉	1	1.08	和歌山	24	0.15
茨城	2	0.91	熊本	25	0.14
★ 千葉	3	0.85	北海道	26	0.13
★ 奈 良	3	0.85	福井	26	0.13
沖 縄	5	0.79	新潟	28	0.11
茨城	6	0.73	富山	29	0.08
宮城	7	0.55	香川	29	0.08
神奈川	7	0.55	佐賀	29	0.08
栃木	9	0.47	岩手	32	0.04
福 岡	10	0.46	徳島	33	△0.01
兵衛	11	0.45	鳥取	34	△0.05
愛知	12	0.43	京 都	35	△0.07
三 重	13	0.41	鹿 児 島	36	△0.08
山 梨	14	0.39	青 島	37	△0.12
福 井	15	0.31	青 森	38	△0.13
岐 玉	16	0.28	山 形	38	△0.13
静 岡	16	0.28	愛 媛	38	△0.13
群 馬	18	0.27	大 阪	42	△0.14
全 国 平 均	18	0.25	阪 神 府	43	△0.20
宮 城	19	0.25	山 口	43	△0.20
長 岡	20	0.23	秋 田	44	△0.25
茨 城	21	0.21	高 知	44	△0.25
石 川	22	0.19	東 京	46	△0.37
	23	0.17	島 根	47	△0.41

奈 良 県 の 推 移

関 連 指 標



資 算
料 出
出 方
所 法
等

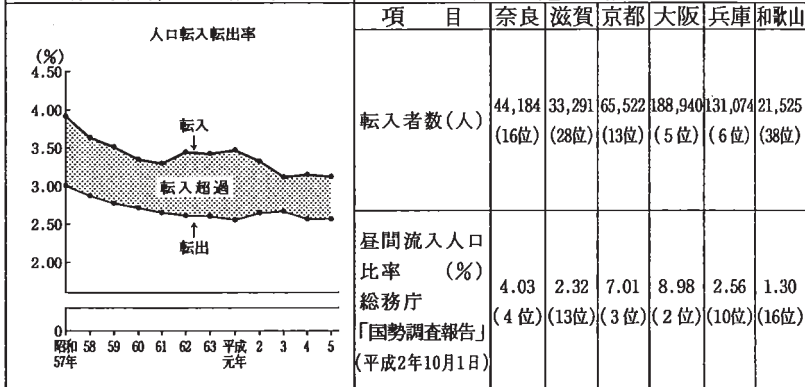
- ・資料出所 総務庁「推計人口」
- ・調査時点 平成5年10月1日
- ・調査周期 毎年
- ・算出方法 (平成5年推計人口-平成4年推計人口)÷平成4年推計人口

14 人口転入率

都道府県名	順位	人口転入率 (%)	都道府県名	順位	人口転入率 (%)
千 葉	1	3.62	熊 本	23	2.17
東 京	2	3.59	三 重	25	2.15
埼 玉	3	3.46	岡 山	26	2.10
神 奈 川	4	3.35	沖 縄	27	2.08
☆ 奈 良	5	3.13	鳥 取	28	2.06
宮 城	6	2.71	岩 手	29	2.02
滋 賀	7	2.65	石 川	30	2.00
宮 崎	8	2.59	静 岡	31	1.99
福 京	9	2.55	和 歌 山	31	1.99
京 都	10	2.52	鳥 根	33	1.97
全 国 平 均		2.47	愛 知	34	1.93
佐 賀	11	2.47	岐 阜	35	1.87
茨 城	12	2.45	福 島	36	1.85
茨 城	13	2.40	高 知	37	1.83
香 川	14	2.39	高 知	38	1.82
兵 庫			徳 島		
広 島	15	2.37	愛 媛	38	1.82
山 口	15	2.37	長 門	40	1.81
山 梨	17	2.32	群 馬	41	1.74
鹿 嶋	18	2.31	福 井	42	1.65
長 崎	19	2.26	富 山	43	1.63
栃 木	20	2.25	山 形	44	1.57
大 分	20	2.25	秋 田	45	1.56
青 森	22	2.21	北 海 道	46	1.47
大 阪	23	2.17		47	1.29

奈良県の推移

関 連 指 標

資料
出所
方法
等

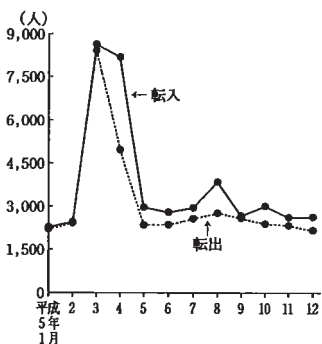
- 資料出所 総務庁「住民基本台帳人口移動報告年報」
- 調査時点 平成5年
- 調査周期 毎年
- 算出方法 転入者(年計)÷総人口

2 人 口

15 人口転出率

都道府県名			順位	人口転出率(%)	都道府県名			順位	人口転出率(%)
東 神 千 埼 京	奈 京	川	1	4.16	滋 岡 茨 山 沖	賀	24	2.08	
		葉	2	3.28		山	25	2.06	
		玉	3	3.19		城	26	2.05	
		都	4	2.87		梨	27	2.04	
			5	2.73		縄	27	2.04	
大 奈 長 佐 宮	阪 良 崎 賀 崎		6	2.61	石 愛 栃 静 高	川	29	2.02	
			7	2.58		媛	30	2.00	
			7	2.58		木	31	1.99	
			9	2.54		岡	31	1.99	
			9	2.54		知	33	1.95	
山 全 広 鹿 青	国 平 児	口	11	2.53	愛 三 岐 徳 和	知	34	1.93	
		均	12	2.47		重	35	1.92	
		島	12	2.44		阜	36	1.89	
		島	12	2.44		島	36	1.89	
		森	14	2.43		山	38	1.87	
宮 大 香 福 島	城 分 川 岡 根		15	2.42	福 秋 長 福 山	島	39	1.78	
			15	2.42		田	40	1.74	
			17	2.40		野	40	1.74	
			18	2.33		井	42	1.69	
			19	2.23		形	43	1.68	
兵 熊 島 岩	庫 本 取 手		20	2.17	群 富 新 北	馬	43	1.68	
			21	2.16		山	45	1.62	
			22	2.14		鴻	46	1.48	
			22	2.14		道	47	1.34	
			23	2.09					

奈良県の月別転入転出者数



関 連 指 標

項 目	奈良	滋賀	京都	大阪	兵庫	和歌山
転出者数(人)	36,417 (25位)	26,134 (33位)	71,030 (11位)	228,063 (3位)	119,204 (7位)	20,152 (40位)
昼間流出人口 比率 (%) 総務庁 「国勢調査報告」 (平成2年10月1日)	17.98 (2位)	7.20 (6位)	5.77 (7位)	2.91 (14位)	7.67 (5位)	3.42 (13位)

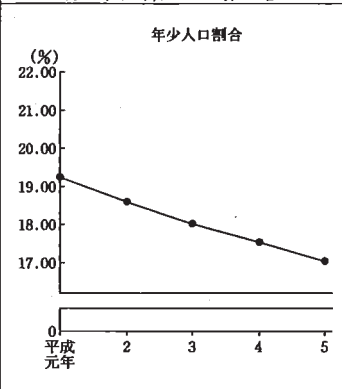
資料出
所等

- 資料出所 総務庁「住民基本台帳人口移動報告年報」
- 調査時点 平成5年
- 調査周期 毎年
- 算出方法 転出者(年計)÷総人口

16 年少人口割合

都道府県名	順位	年少人口割合(%)	都道府県名	順位	年少人口割合(%)
沖 縄	1	22.85	静 岡	25	16.92
佐 賀	2	18.89	三 重	26	16.89
宮 崎	2	18.89	広 島	26	16.89
滋 賀	4	18.68	埼 群	28	16.86
長 崎	5	18.39	玉 馬	29	16.85
福 島	6	18.38	兵 庫	29	16.85
鹿 児 島	7	18.31	岡 山	31	16.84
熊 本	8	18.08	山 川	32	16.82
宮 城	9	17.90	石 媛	33	16.77
栃 木	9	17.90	愛 野	34	16.73
鳥 取	11	17.89	全 国 平 均		16.70
茨 城	12	17.73	千 葉	35	16.68
青 森	13	17.69	海 道	36	16.59
福 岡	14	17.56	北 島	37	16.51
福 井	15	17.45	徳 山	38	16.40
山 形	16	17.32	香 川	39	16.39
岩 手	17	17.17	秋 田	40	16.37
岐 阜	17	17.17	山 口	41	16.20
山 梨	19	17.11	高 知	42	16.07
島 根	20	17.10	大 阪	43	15.95
新 潟	21	17.07	京 都	44	15.93
愛 知	22	17.06	神 奈 川	45	15.89
★ 奈 良	22	17.06	富 山	46	15.79
大 分	24	17.05	東 山 京	47	13.90

奈 良 県 の 推 移



関 連 指 標

項 目	奈良	滋賀	京都	大阪	兵庫	和歌山
年少人口割合(%)						
総務庁「国勢調査報告」(平成2年10月1日)	18.6 (23位)	20.4 (3位)	17.2 (44位)	17.2 (44位)	18.3 (32位)	17.9 (39位)
年少人口指数 (年少人口 / 生産年齢人口)	24.3 (37位)	27.5 (9位)	22.7 (44位)	21.8 (45位)	24.1 (38位)	24.6 (33位)

資料出所等

- 資料出所 総務庁「推計人口」
- 調査時点 平成5年10月1日
- 調査周期 毎年
- 算出方法 14歳以下人口÷総人口

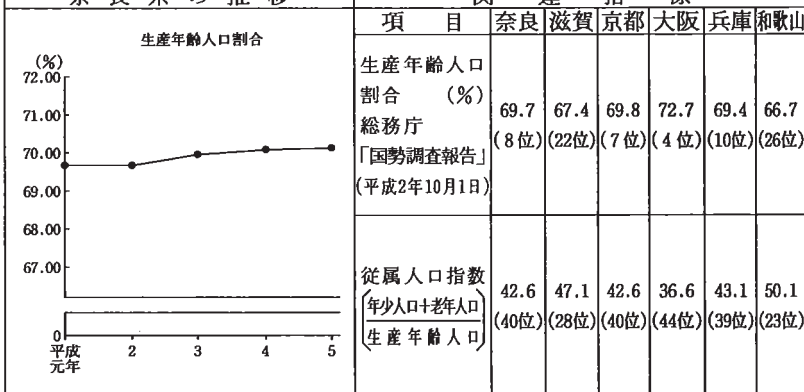
2 人 口

17 生産年齢人口割合

都道府県名	順位	生産年齢人口割合 (%)	都道府県名	順位	生産年齢人口割合 (%)
東 京	1	74.09	岡 山	24	66.74
神 奈 川	2	73.98	和 歌 山	25	66.64
埼 玉	3	73.82	山 梨	26	66.59
大 阪	4	73.19	香 川	27	66.44
千 葉	5	72.94	岩 手	28	66.29
愛 知	6	71.95	山 口	29	66.13
京 都	7	70.13	福 井	30	65.94
兵 庫	7	70.13	愛 媛	30	65.94
全 国 平 均	9	69.89	沖 縄	32	65.92
		69.75	徳 島	33	65.90
北 海 道	10	69.73	新 潟	34	65.74
静 岡	11	69.26	秋 田	35	65.63
茨 城	12	69.07	大 分	36	65.50
宮 城	13	68.60	福 島	37	65.36
岐 阜	14	68.59	長 野	38	65.30
群 馬	15	68.56	長 崎	39	65.16
福 岡	16	68.49	宮 崎	40	65.04
栃 木	17	68.31	熊 本	41	64.75
広 島	18	68.25	高 知	42	64.66
三 重	19	68.10	佐 賀	43	64.28
滋 賀	20	67.97	山 形	44	64.25
石 川	21	67.89	鳥 取	45	64.07
青 森	22	67.55	鹿 島	46	63.16
富 山	23	67.44	鳥 取	47	62.56

奈 良 県 の 推 移

関 連 指 標



資料出所 総務庁「推計人口」
 調査時点 平成5年10月1日
 調査周期 毎年
 算出方法 (15~64歳人口) ÷ 総人口

18 老年人口割合

都道府県名			順位	老年人口割合(%)	都道府県名			順位	老年人口割合(%)
島高鹿山島	根知 児島形取	1	20.47	石川	三重	25	15.29		
		2	19.26			26	15.07		
		3	18.53			27	14.87		
		4	18.44			28	14.76		
		5	18.05			29	14.59		
秋長山徳大	田野 口島分	6	18.01	岐福京静栃	阜岡都岡木	30	14.29		
		7	17.97			31	13.95		
		8	17.73			32	13.93		
		9	17.59			33	13.82		
		10	17.37			34	13.78		
愛熊新香和	媛本瀧川山	11	17.30	北海国平	道均城賀庫	35	13.66		
		12	17.22			36	13.55		
		13	17.19			37	13.49		
		14	17.07			38	13.35		
		15	16.96			39	13.26		
富佐福岩長	山賀井手崎	16	16.86	茨奈東冲愛	城良京繩知	40	12.81		
		17	16.72			41	12.01		
		18	16.61			42	11.23		
		19	16.54			43	10.99		
		20	16.52			44	10.87		
岡山福宮	山梨島崎	21	16.43	大千神崎	阪葉川玉	45	10.37		
		22	16.42			46	10.12		
		23	16.21			47	9.32		
		24	16.15						

奈良県の推移

関連指標

奈良県の推移		関連指標					
項目		奈良	滋賀	京都	大阪	兵庫	和歌山
<p>老年人口割合</p> <p>(%)</p> <p>平成元年 2 3 4 5</p>	老年人口割合(%)						
	総務庁 「国勢調査報告」 (平成2年10月1日)	11.6 (40位)	12.0 (35位)	12.6 (31位)	9.7 (44位)	11.9 (37位)	15.3 (14位)
	老年人口指数 (老年人口 生産年齢人口)	18.3 (40位)	19.6 (36位)	19.9 (34位)	14.8 (44位)	19.0 (39位)	25.5 (16位)

算出方法等

- ・資料出所 総務庁「推計人口」
- ・調査時点 平成5年10月1日
- ・調査周期 毎年
- ・算出方法 65歳以上人口÷総人口

指標メモ

総面積

昭和63年面積値（昭和63年10月1日時点での、国土地理院発行の2万5千分の1地形図を基準として、この上で満潮時の水涯線で区画された陸地のうち、市区町村の行政界と水涯線で囲まれる地域の面積を測定して得た数値）に平成元年以降の異動面積（市町村の配置分合、行政界の確定及び決定、市町村の境界変更、新たに生じた土地等）を加減したものである。

国勢調査

国勢調査（国調）は指定統計第1号であり、全国民を対象として行う人口調査である。国調の目的は、人口の地域分布、年齢構成及び産業・就業構造などを調べることにおかれている。調査は5年毎に実施されており、調査対象は、調査期間にわが国に常住するものすべてを対象とする悉皆調査（全数調査）である。ここでいう常住者とは、その場所に3カ月以上住んでいるか、3カ月以上住もうと思っている人のことをさしている。