

「奈良県土砂災害・防災情報システム」メール配信機能

メール配信機能は、みなさまの警戒避難に役立てていただく情報として、予め登録された市町村の土砂災害警戒情報や気象情報をお知らせメールとして配信する機能（以下「メール配信サービス」）です。

＜メール配信サービス登録手順＞

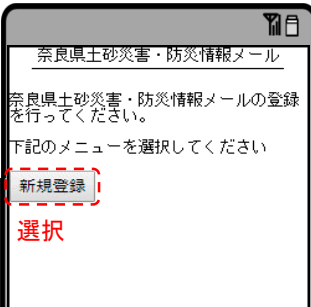
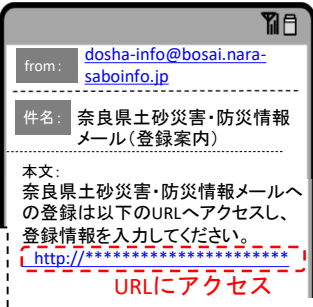


メール配信サービスの登録は以下の手順で行います。

1 登録サイトにアクセス、**登録/変更/配信停止**ボタンを押す

2 起動したメール送信画面から、**空メールを送信**

3 返信メールに記載の**URL**にアクセス

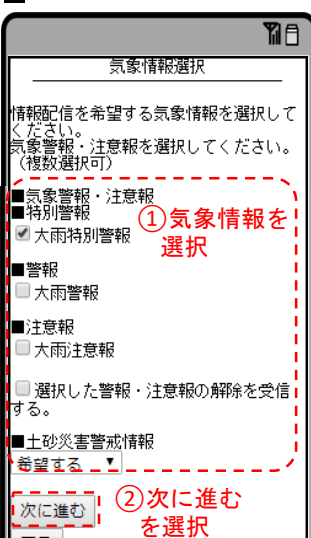
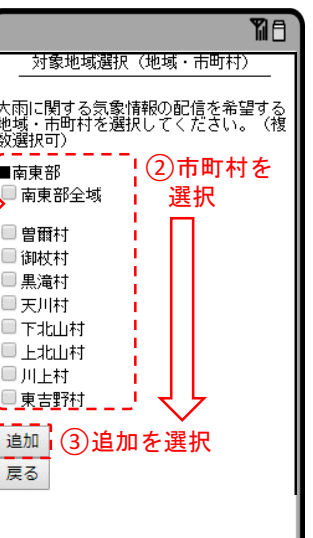
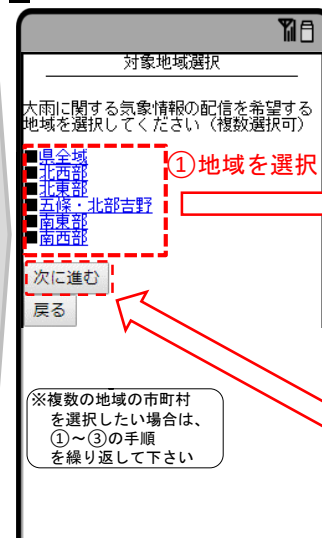

4 **新規登録ボタン**を選択



5 利用規約の内容を確認、「**同意する**」を選択

6 対象の地域を選択
※複数の地域を同時に選択可能


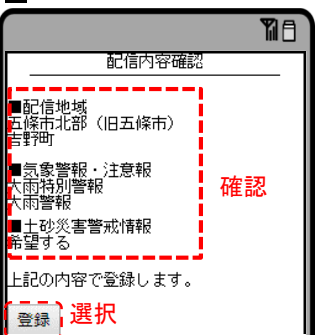
7 配信を希望する気象情報を選択
※複数の情報を選択可能



8 設定した配信内容を確認し、「**登録**」を選択

9 設定完了画面が表示され登録完了

配信内容の変更、配信停止、メールアドレスの変更は1より行ってください。



メール配信サービスに、ぜひ、登録して下さい。

奈良県マスコットキャラクター

せんとかん



【登録サイトアクセス方法】

右記のQRコードを読み取るか、ブラウザで下記のURLを入力してください。
http://www2.nara-saboinfo.jp/BOUSAI_MOBILE_PEOPLE/



メール配信サービスを上手に利用して、早めの避難を心がけましょう。



奈良県ではこれまでに多くの土砂災害が発生しています。

平成23年の紀伊半島大水害では、奈良県内でおよそ1,800箇所もの土砂災害が発生しました。

土石流による被害の様子
吉野郡十津川村長殿地区



がけ崩れによる被害の様子
吉野郡天川村向栃尾



（国研院調査株式会社・株式会社）