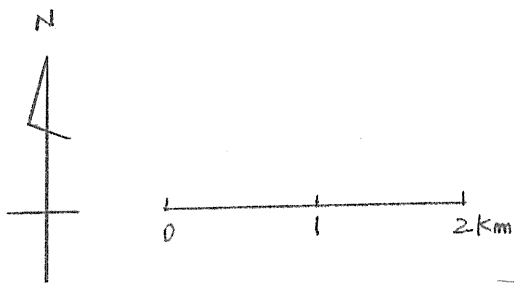


奈内共第14号



- 基点第一号 五條市相谷町六三四番地の一の奈良県と和歌山県との境界と紀の川右岸との接点
- 基点第二号 五條市火打町一七番地の奈良県と和歌山県との境界と紀の川左岸との接点
- 基点第三号 吉野郡大淀町大字佐名伝五九一番地の大淀町と五條市との境界と紀の川右岸との接点
- 基点第四号 吉野郡下市町大字新住一〇三二番地の下市町と五條市との境界と紀の川左岸との接点
- 基点第五号 五條市西吉野町黒淵三一二番地の黒淵ダムの堰堤の下流端と丹生川右岸との接点
- 基点第六号 五條市西吉野町黒淵八三五番地の黒淵ダムの堰堤の下流端と丹生川左岸との接点
- 基点第七号 五條市野原町の一の木橋の右岸下流基柱と古田川右岸との接点
- 基点第八号 五條市西吉野町湯塩一一六五の四六番地の一の木橋の左岸下流基柱と古田川左岸との接点

大阪府

御所市

大淀町

五條市

下市町

和歌山県

基点第1号

基点第2号

基点第7号

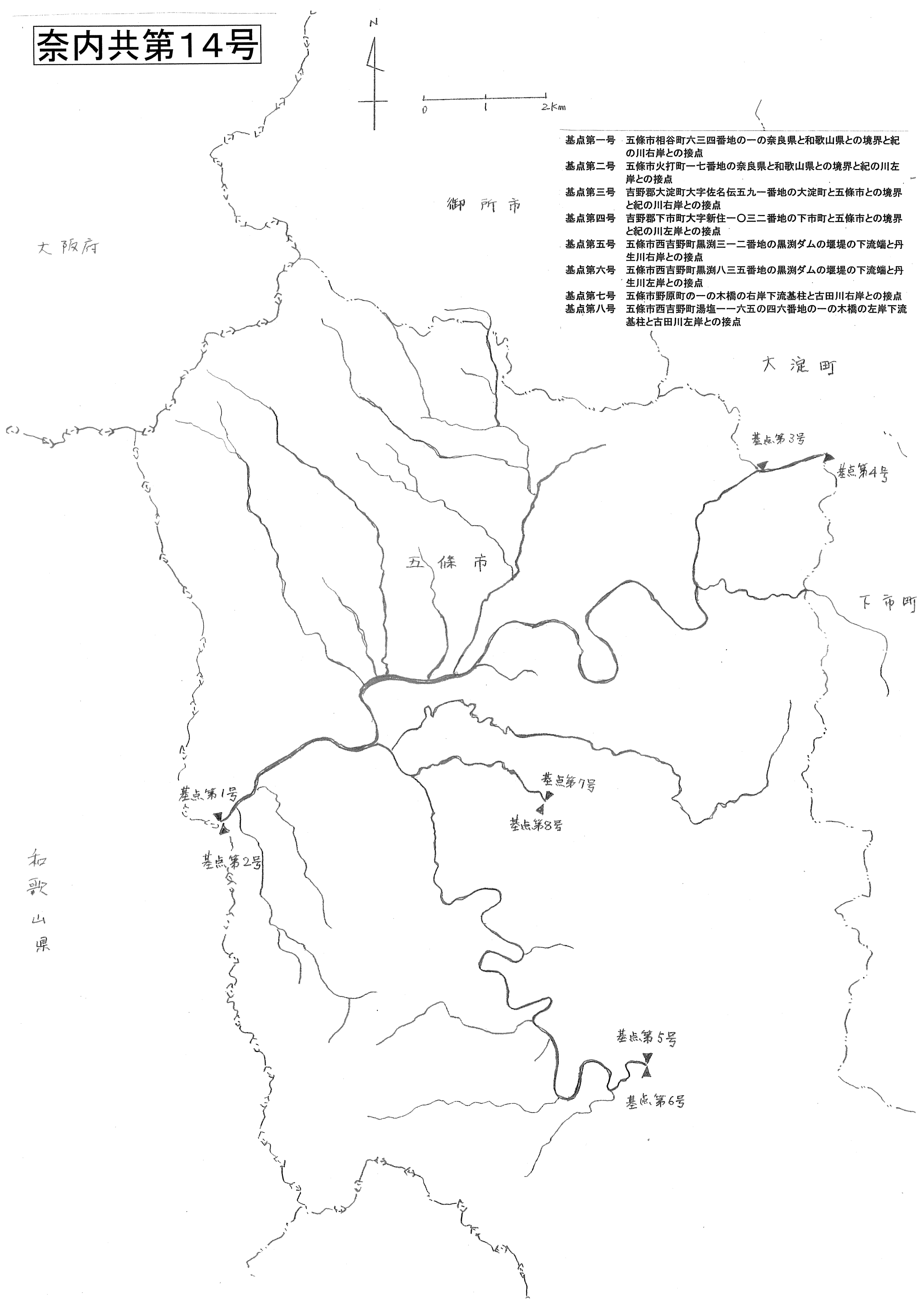
基点第8号

基点第3号

基点第4号

基点第5号

基点第6号



奈内共第15号



0 1 2km

五條市

下市町

基点第1号

基点第3号

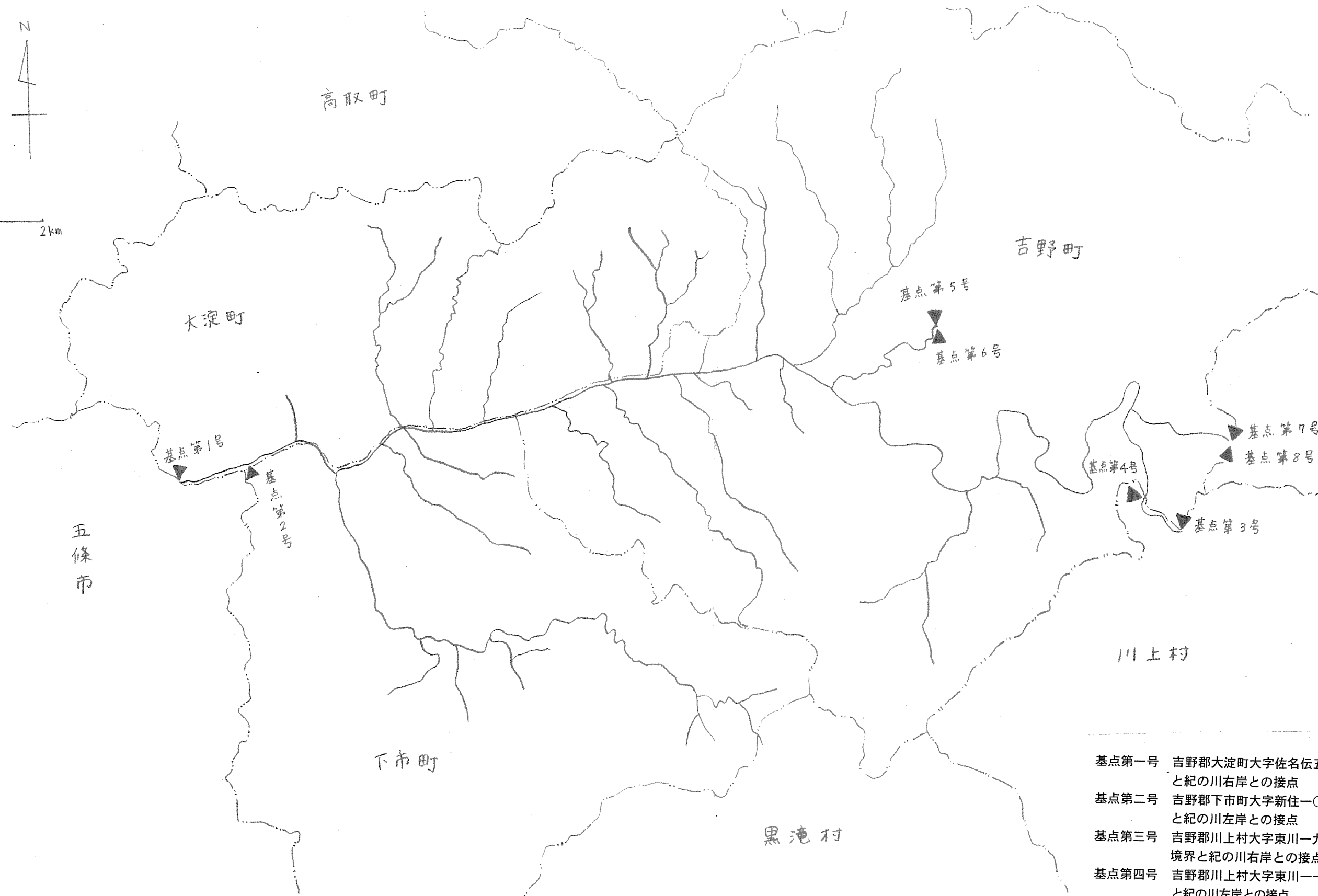
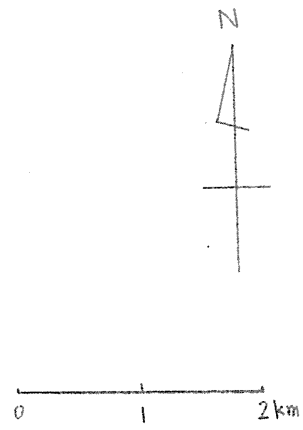
基点第4号

基点第2号

天川村

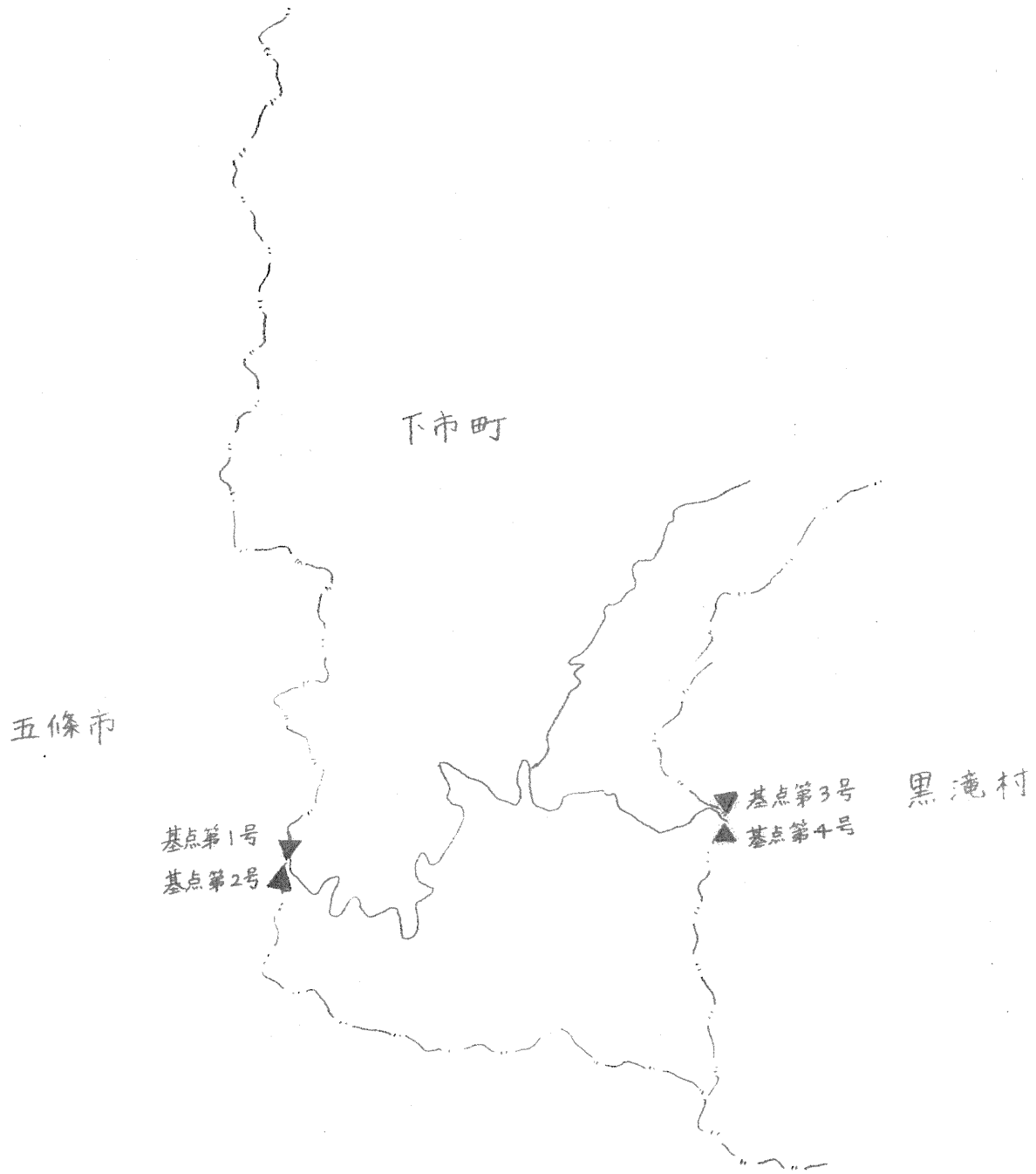
- 基点第一号 五條市西吉野町黒淵三一二番地の黒淵ダムの堰堤の下流端と丹生川右岸との接点
- 基点第二号 五條市西吉野町黒淵八三五番地の黒淵ダムの堰堤の下流端と丹生川左岸との接点
- 基点第三号 五條市西吉野町十日市五七六番地の五條市と下市町との境界と丹生川右岸との接点
- 基点第四号 五條市西吉野町十日市八七七番地の五條市と下市町との境界と丹生川左岸との接点

奈内共第16号




- 基点第一号 吉野郡大淀町大字佐名伝五九一番地の大淀町と五條市との境界と紀の川右岸との接点
- 基点第二号 吉野郡下市町大字新住一〇三二番地の下市町と五條市との境界と紀の川左岸との接点
- 基点第三号 吉野郡川上村大字東川一九六〇番地の一の川上村と吉野町との境界と紀の川右岸との接点
- 基点第四号 吉野郡川上村大字東川一一一六番地の川上村と吉野町との境界と紀の川左岸との接点
- 基点第五号 吉野郡吉野町大字峰寺の津風呂ダムの堰堤の下流端と津風呂川右岸との接点
- 基点第六号 吉野郡吉野町大字河原屋の津風呂ダムの堰堤の下流端と津風呂川左岸との接点
- 基点第七号 吉野郡東吉野村大字中黒字糸納一八番地の東吉野村と吉野町との境界と高見川右岸との接点
- 基点第八号 吉野郡東吉野村大字中黒字鳥井田一二三三番地の東吉野村と吉野町との境界と高見川左岸との接点

奈内共第17号



- 基点第一号 五條市西吉野町十日市五七六番地の五條市と下市町との境界と丹生川右岸との接点
- 基点第二号 五條市西吉野町十日市八七七番地の五條市と下市町との境界と丹生川左岸との接点
- 基点第三号 吉野郡黒滝村大字長瀬二番地の長瀬橋の右岸下流基柱と丹生川右岸との接点
- 基点第四号 吉野郡下市町大字丹生一一四番地の長瀬橋の左岸下流基柱と丹生川左岸との接点

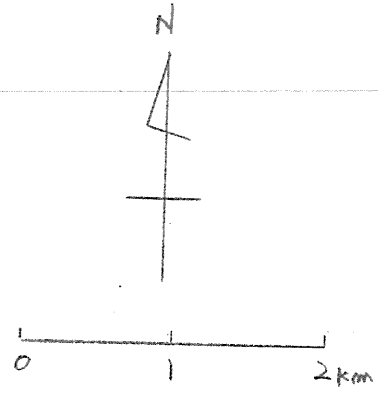
奈内共第18号



- 基点第一号 吉野郡川上村大字東川一九六〇番地の一の川上村と吉野町との境界と紀の川右岸との接点
- 基点第二号 吉野郡川上村大字東川一一一六番地の川上村と吉野町との境界と紀の川左岸との接点
- 基点第三号 吉野郡川上村大字大滝一〇六三番の二の関西電力樫尾発電所取水堰の下流端と紀の川右岸との接点
- 基点第四号 吉野郡川上村大字大滝盗人谷八七九番の二の関西電力樫尾発電所取水堰の下流端と紀の川左岸との接点

奈内共第19号

東吉野村



吉野町

基点第1号

基点第3号

基点第2号

基点第4号

下市町

黒滝村

川上村

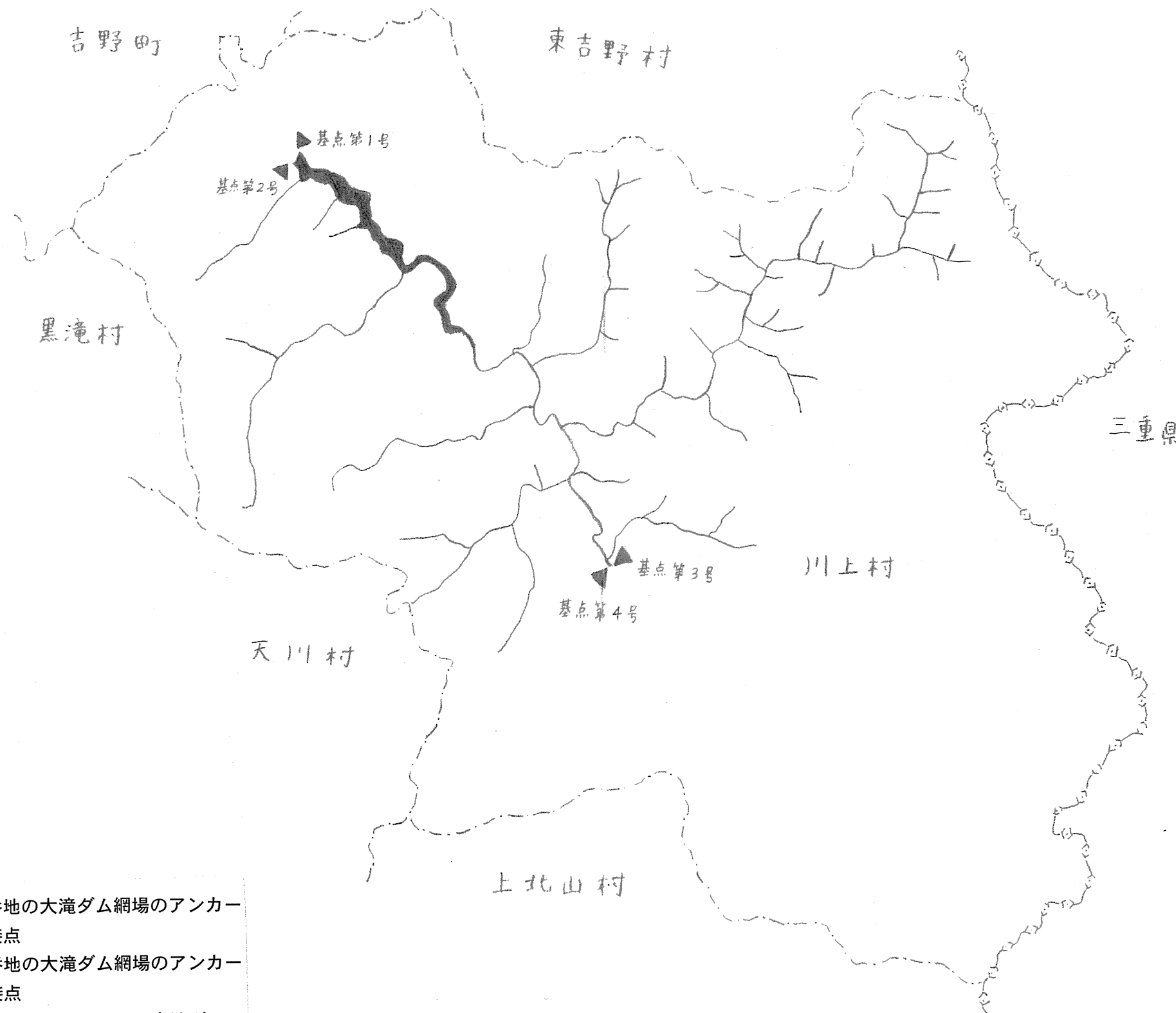
天川村

- 基点第一号 吉野郡川上村大字東川字中井の新出合橋の右岸上流基柱と中井川右岸との接点
- 基点第二号 吉野郡川上村大字東川字中井の新出合橋の左岸上流基柱と中井川左岸との接点
- 基点第三号 吉野郡川上村大字東川字ラゲガ谷口一四八六番地の高橋の右岸下流基柱と中井川右岸との接点
- 基点第四号 吉野郡川上村大字東川字サル谷一一六五番地の二の高橋の左岸下流基柱と中井川左岸との接点

奈内共第20号



0 1 2 km

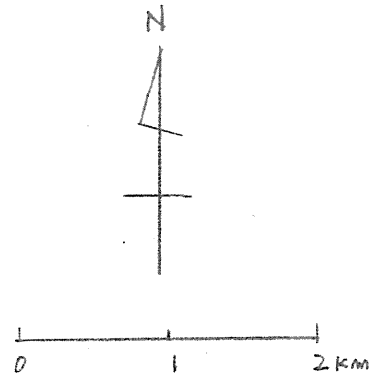


- 基点第一号 吉野郡川上村大字北塩谷三二三番地の大滝ダム網場のアンカーと大滝ダム（紀の川）右岸との接点
- 基点第二号 吉野郡川上村大字大滝一〇〇八番地の大滝ダム網場のアンカーと大滝ダム（紀の川）左岸との接点
- 基点第三号 吉野郡川上村大字北和田字長ヤミネ六五番地の五の大迫ダムの堰堤の下流端と紀の川右岸との接点
- 基点第四号 吉野郡川上村大字大迫字クラガリ渡し二番地の三の大迫ダムの堰堤の下流端と紀の川左岸との接点

奈内共第21号

東吉野村

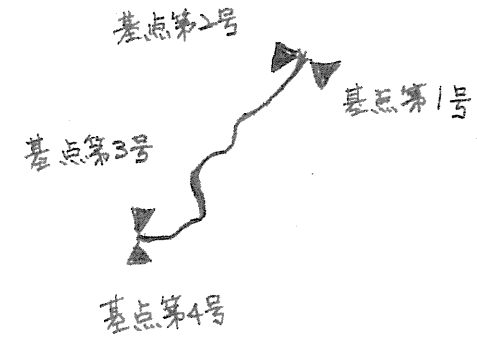
三重県



吉野町

黒滝村

天川村



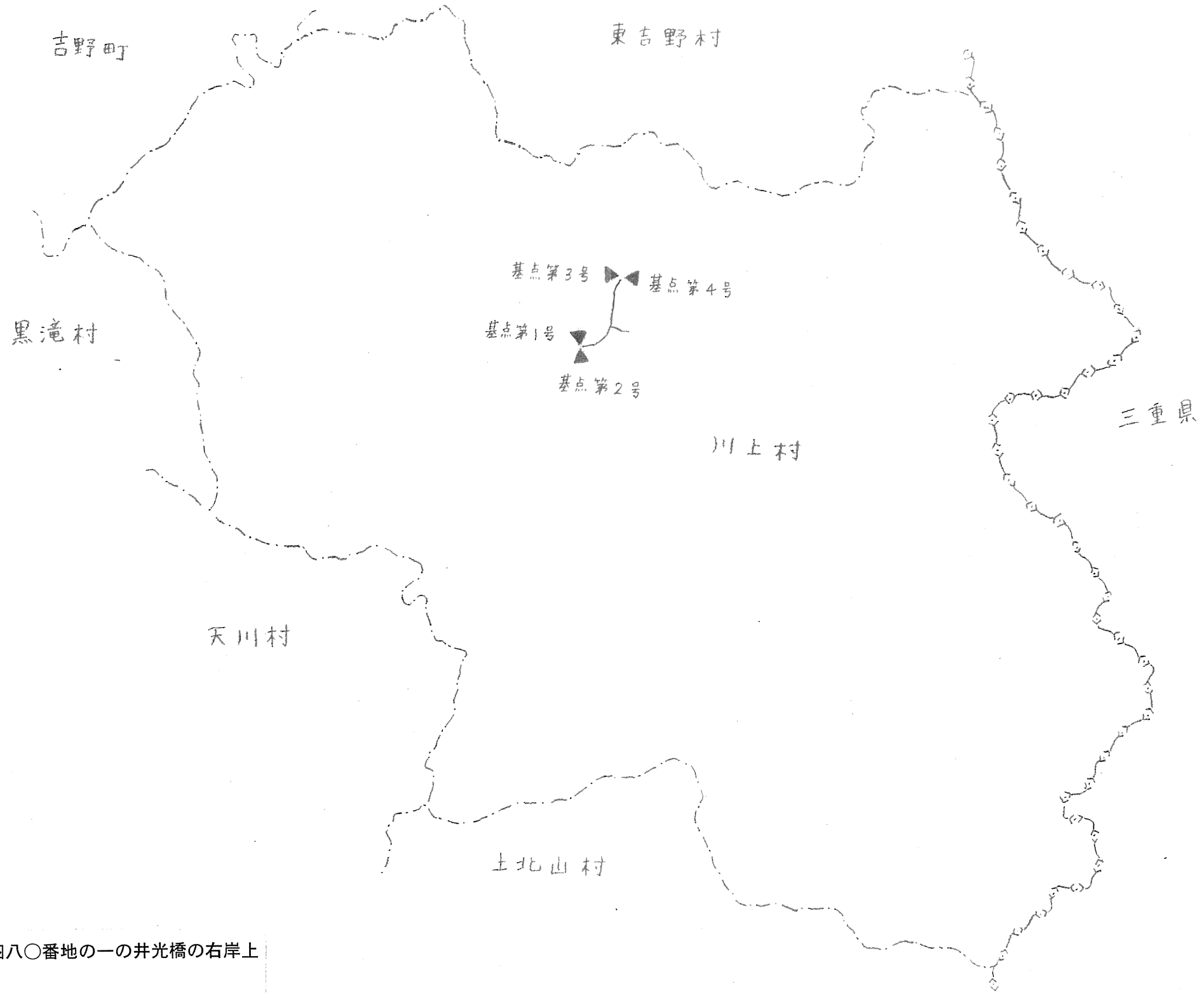
川上村

- 基点第一号 吉野郡川上村大字高原二四三四番地の三と高原川右岸との接点
- 基点第二号 吉野郡川上村大字高原一〇八九番地の通称ゼロ地点と高原川左岸との接点
- 基点第三号 吉野郡川上村大字高原字伝田坊二四〇〇番地付近の関西電力用水取入口と高原川右岸との接点
- 基点第四号 吉野郡川上村大字高原字高橋横手一二〇九番地の一付近の関西電力用水取入口と高原川左岸との接点

奈内共第22号



0 1 2 km



- 基点第一号 吉野郡川上村大字井光字榎平四八〇番地の一の井光橋の右岸上流基柱と井光川右岸との接点
- 基点第二号 吉野郡川上村大字武木字ランジー二四六番地の井光橋の左岸上流基柱と井光川左岸との接点
- 基点第三号 吉野郡川上村大字井光字大平五二〇番地の三八の通称ロータリ橋の右岸上流基柱と井光川右岸との接点
- 基点第四号 吉野郡川上村大字井光字草木平五〇三番地の五七の通称ロータリ橋の左岸上流基柱と井光川左岸との接点

奈内共第23号



0 1 2km

松阪市

三重県

川上村

基点第一号

基点第二号

大台町

上
北
山
村

基点第一号 吉野郡川上村大字入之波二二八番地の二と紀の川右岸との接点
の下流端
基点第二号 吉野郡川上村大字入之波一七六番地の二のスロープと紀の川左
岸との接点

紀北町



奈内共第24号

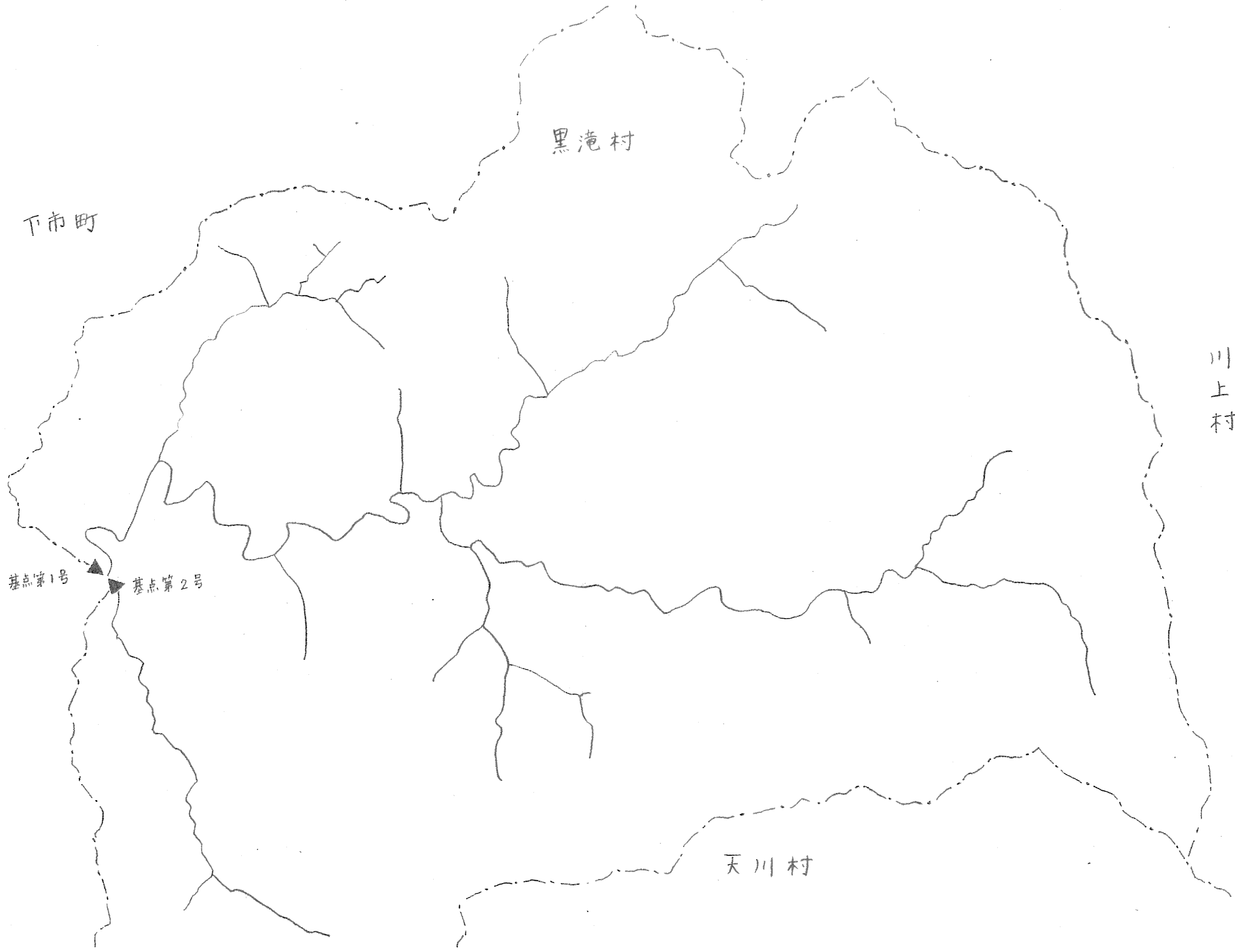
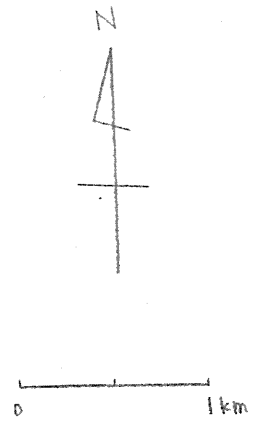


三重県

基点第一号 吉野郡川上村大字伯母谷三七二番地と伯母谷川右岸との接点の下流端

基点第二号 吉野郡川上村大字伯母谷一九二番地と伯母谷川左岸との接点の下流端

奈内共第25号

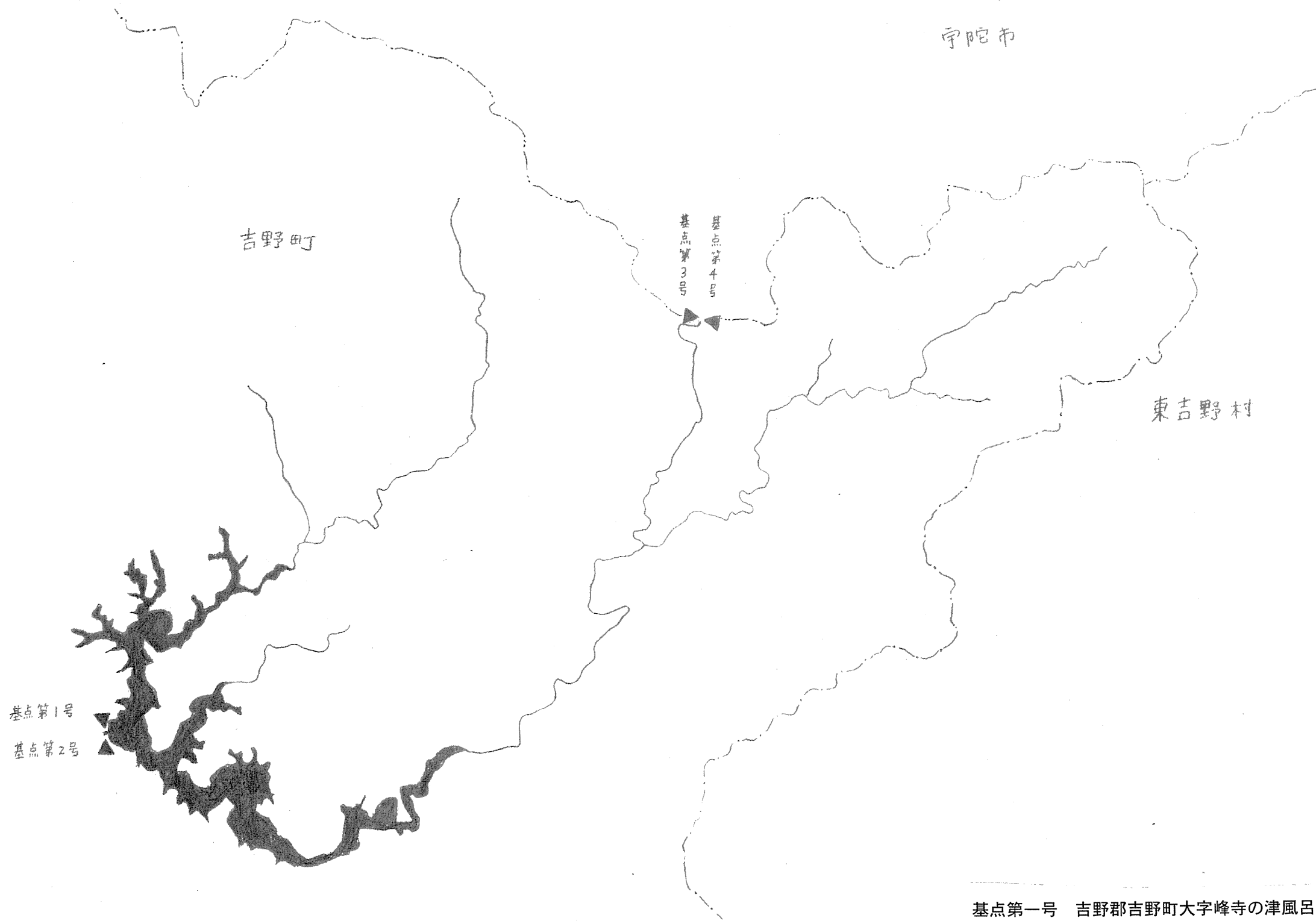


- 基点第一号 吉野郡黒滝村大字長瀬二番地の長瀬橋の右岸下流基柱と丹生川右岸との接点
- 基点第二号 吉野郡下市町大字丹生一四番地の長瀬橋の左岸下流基柱と丹生川左岸との接点

奈内共第26号




0 1 km



- 基点第一号 吉野郡吉野町大字峰寺の津風呂ダムの堰堤の下流端と津風呂川右岸との接点
- 基点第二号 吉野郡吉野町大字河原屋の津風呂ダムの堰堤の下流端と津風呂川左岸との接点
- 基点第三号 吉野郡吉野町大字三茶屋小字大井一一二番地の吉野町と宇陀市との境界と津風呂川右岸との接点
- 基点第四号 吉野郡吉野町大字三茶屋小字大井一九七番地の吉野町と宇陀市との境界と津風呂川左岸との接点

奈内共第27号



- 基点第一号 吉野郡吉野町大字峰寺の津風呂ダムの堰堤の下流端と津風呂川右岸との接点
- 基点第二号 吉野郡吉野町大字河原屋の津風呂ダムの堰堤の下流端と津風呂川左岸との接点
- 基点第三号 吉野郡吉野町大字入野の橋（地藏橋より約一二〇メートル上流の橋）の右岸下流基柱と津風呂川右岸との接点
- 基点第四号 吉野郡吉野町大字入野の橋（地藏橋より約一二〇メートル上流の橋）の左岸下流基柱と津風呂川左岸との接点
- 基点第五号 吉野郡吉野町大字香東七二番地の二の橋の右岸下流基柱と柳川右岸との接点
- 基点第六号 吉野郡吉野町大字香東六九番地の四の香東簡易水道浄水場の橋の左岸下流基柱と柳川左岸との接点

奈内共第28号



- 基点第一号 吉野郡東吉野村大字中黒字糸納一八番地の東吉野村と吉野町との境界と高見川右岸との接点
- 基点第二号 吉野郡東吉野村大字中黒字鳥井田一二三三番地の東吉野村と吉野町との境界と高見川左岸との接点