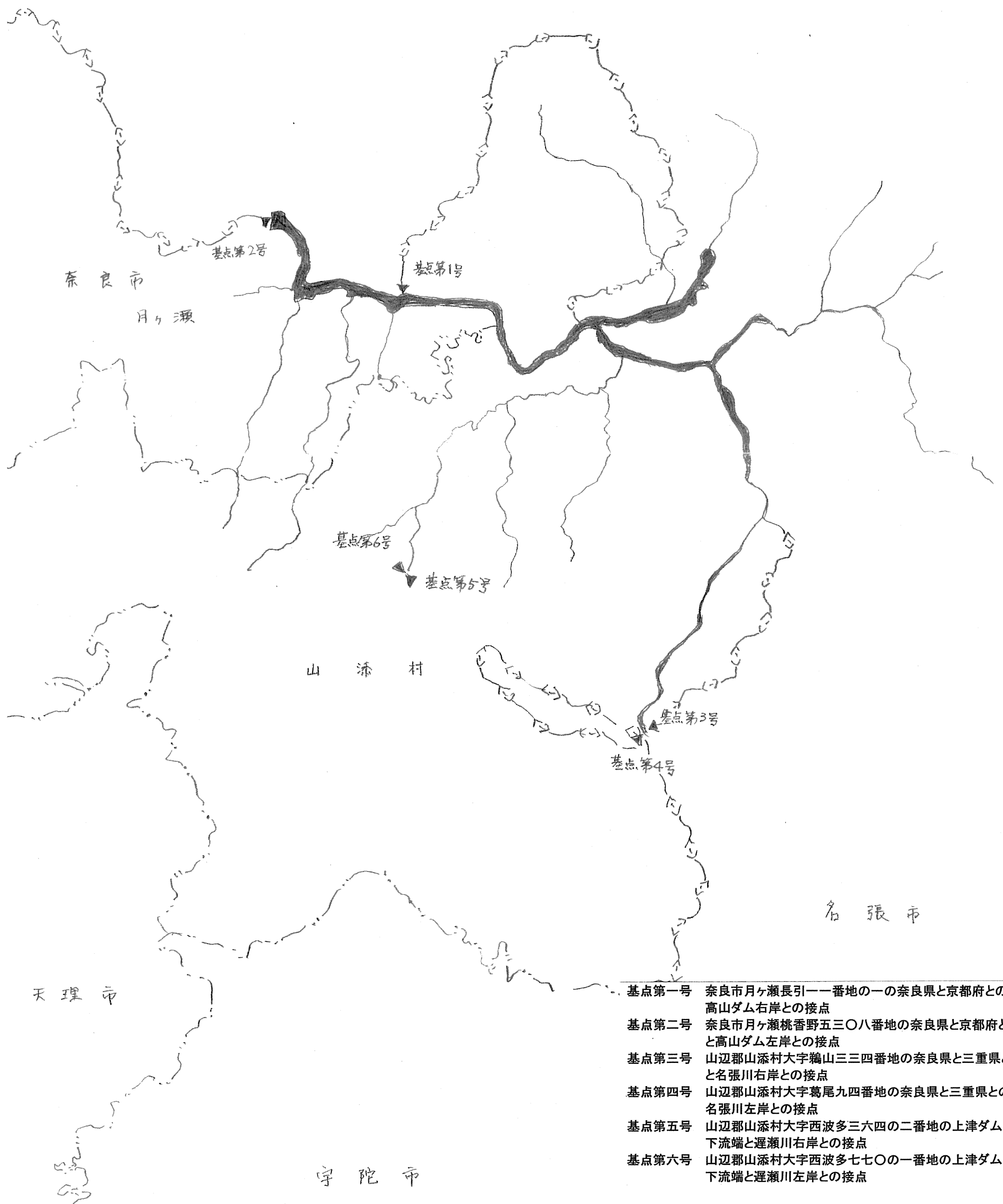


奈内共第29号



0 1 2 km

三重県



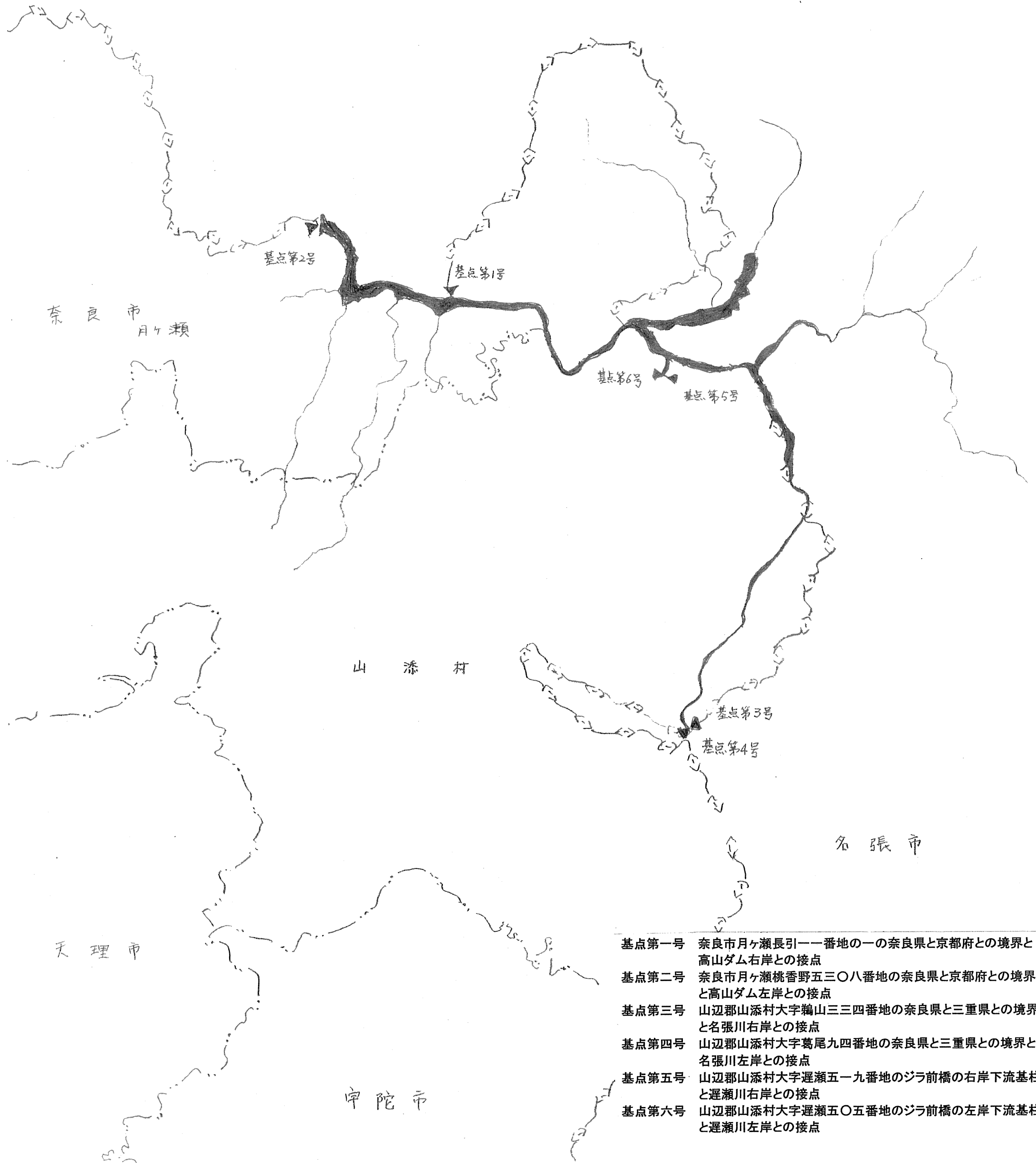
- 基点第一号 奈良市月ヶ瀬長引一―番地の一の奈良県と京都府との境界と高山ダム右岸との接点
- 基点第二号 奈良市月ヶ瀬桃香野五三〇八番地の奈良県と京都府との境界と高山ダム左岸との接点
- 基点第三号 山辺郡山添村大字鞆山三三四番地の奈良県と三重県との境界と名張川右岸との接点
- 基点第四号 山辺郡山添村大字葛尾九四番地の奈良県と三重県との境界と名張川左岸との接点
- 基点第五号 山辺郡山添村大字西波多三六四の二番地の上津ダムの堰堤の下流端と遅瀬川右岸との接点
- 基点第六号 山辺郡山添村大字西波多七七〇の一番地の上津ダムの堰堤の下流端と遅瀬川左岸との接点

奈内共第30号



0 1 2 Km

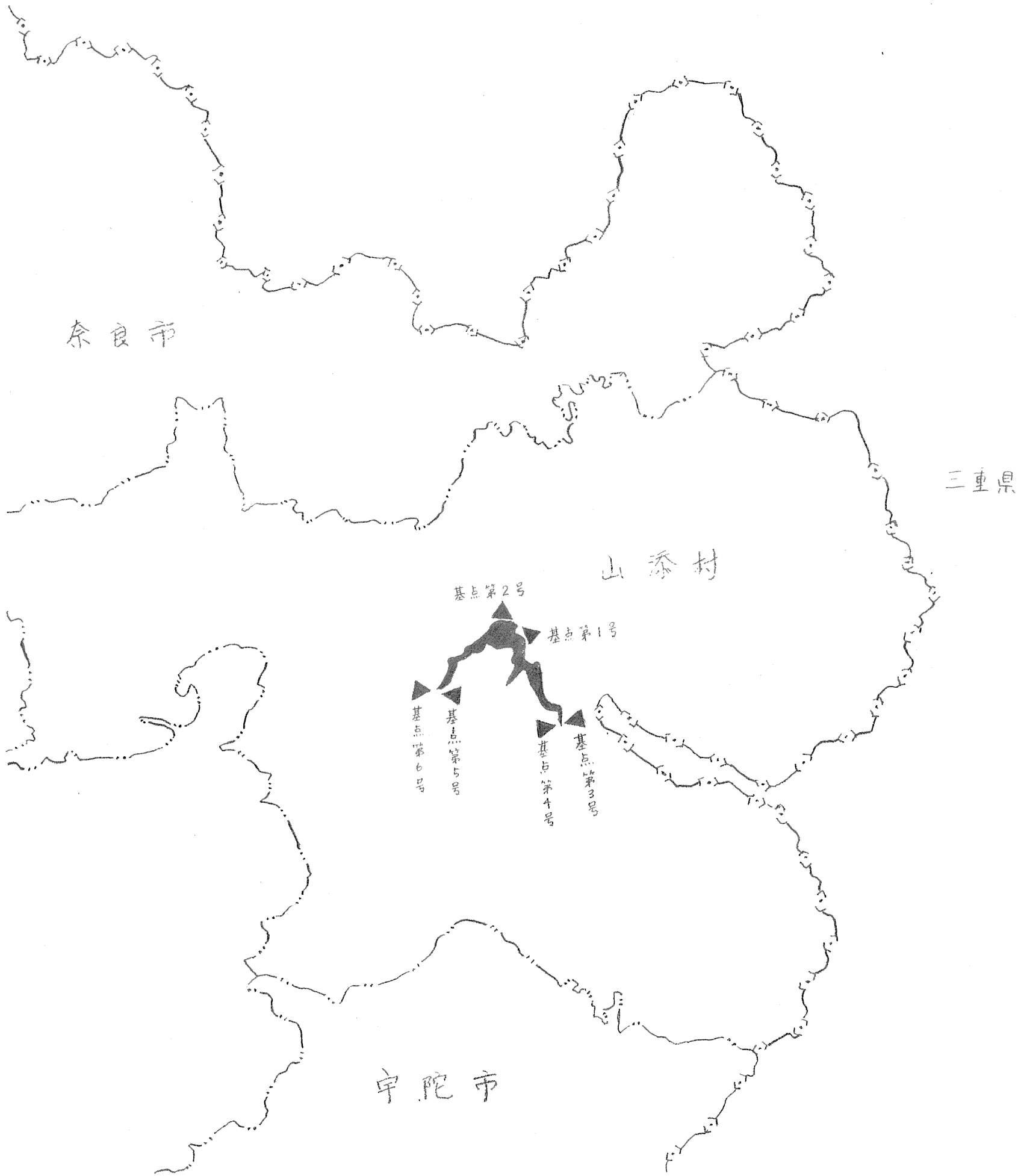
三重県



- 基点第一号 奈良市月ヶ瀬長引一―番地の一の奈良県と京都府との境界と高山ダム右岸との接点
- 基点第二号 奈良市月ヶ瀬桃香野五三〇八番地の奈良県と京都府との境界と高山ダム左岸との接点
- 基点第三号 山辺郡山添村大字鞆山三三四番地の奈良県と三重県との境界と名張川右岸との接点
- 基点第四号 山辺郡山添村大字葛尾九四番地の奈良県と三重県との境界と名張川左岸との接点
- 基点第五号 山辺郡山添村大字遅瀬五一九番地のジラ前橋の右岸下流基柱と遅瀬川右岸との接点
- 基点第六号 山辺郡山添村大字遅瀬五〇五番地のジラ前橋の左岸下流基柱と遅瀬川左岸との接点

奈内共第31号

0 1 2 km

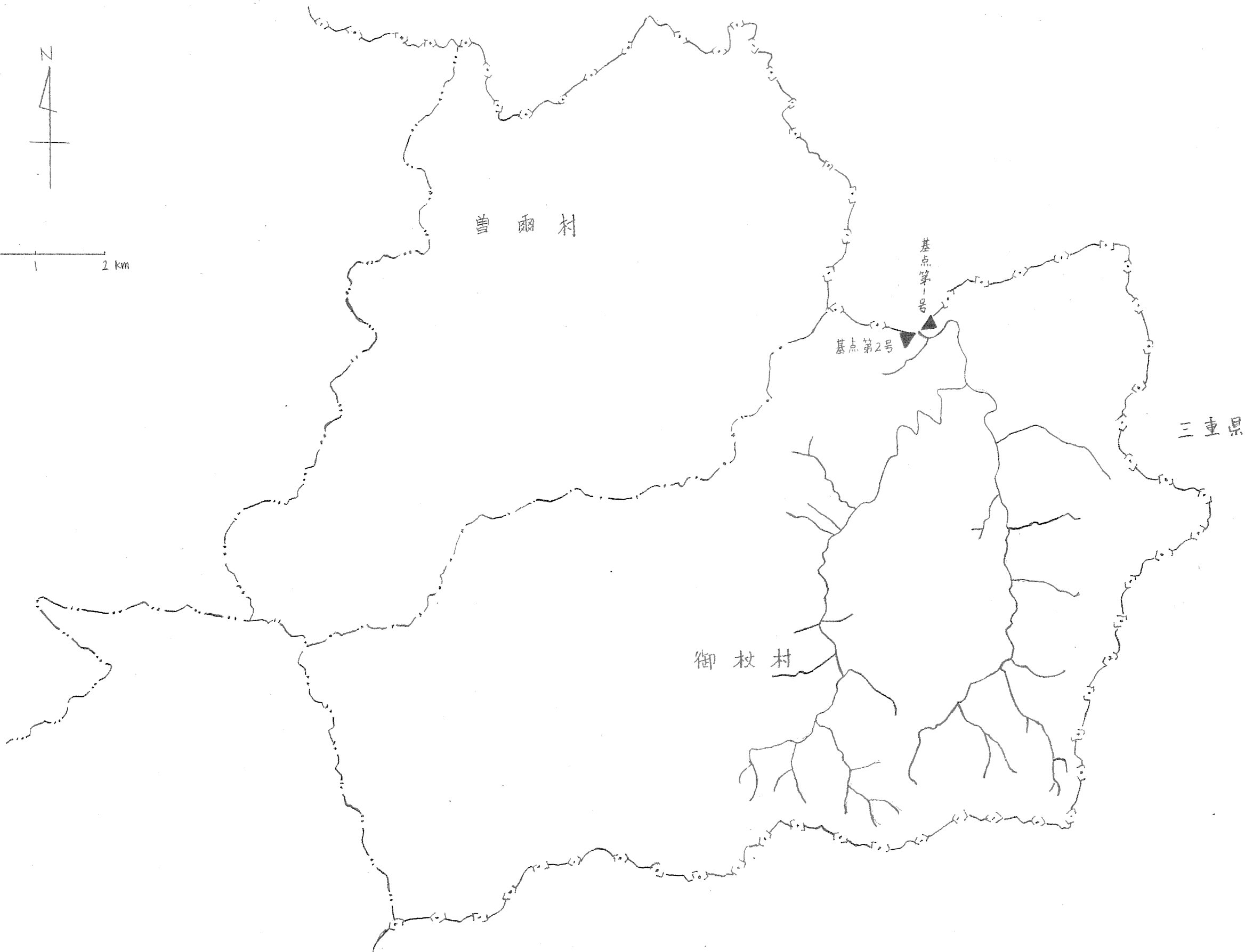


- 基点第一号 山辺郡山添村大字西波多三六四の二番地の上津ダムの堰堤の下流端と遅瀬川右岸との接点
- 基点第二号 山辺郡山添村大字西波多七七〇の一番地の上津ダムの堰堤の下流端と遅瀬川左岸との接点
- 基点第三号 山辺郡山添村大字勝原一六二四の二番地の勝原橋の右岸下流基柱と遅瀬川右岸との接点
- 基点第四号 山辺郡山添村大字勝原一六二八の四番地の勝原橋の左岸下流基柱と遅瀬川左岸との接点
- 基点第五号 山辺郡山添村大字箕輪四九八の二番地の堂前橋の右岸下流基柱と堂前川右岸との接点
- 基点第六号 山辺郡山添村大字堂前三二三番地の堂前橋の左岸下流基柱と堂前川左岸との接点

奈内共第32号

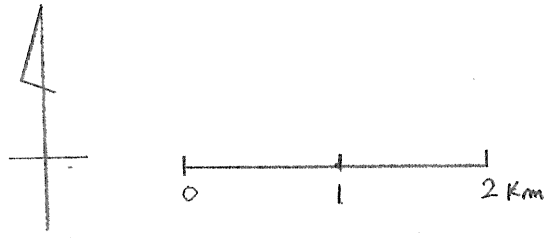


0 1 2 km



基点第一号 宇陀郡御杖村大字神末四五四三番地の奈良県と三重県との境界と名張川右岸との接点
基点第二号 宇陀郡御杖村大字菅野三五四四番地の奈良県と三重県との境界と名張川左岸との接点

奈内共第33号



天理市

- 基点第一号 奈良市興ヶ原町の奈良県と京都府との境界と布目川右岸との接点
- 基点第二号 奈良市柳生下町の奈良県と京都府との境界と布目川左岸との接点
- 基点第三号 奈良市荻町の前川橋の右岸下流基柱と布目川右岸との接点
- 基点第四号 奈良市荻町の前川橋の左岸下流基柱と布目川左岸との接点
- 基点第五号 山辺郡山添村大字北野二七九四の二番地の大江橋の右岸下流基柱と深川右岸との接点
- 基点第六号 山辺郡山添村大字峰寺六三八の二番地の大江橋の左岸下流基柱と深川左岸との接点

奈内共第34号

京都府

0 1 2 km



奈良市

基点第2号

基点第1号

基点第3号

基点第5号

基点第4号

基点第6号


山添村

宇陀市

天理市

- 基点第一号 奈良市丹生町二〇六一の四の布目ダムの堰堤の下流端と布目川右岸との接点
- 基点第二号 奈良市北野山町八五九の一の布目ダムの堰堤の下流端と布目川左岸との接点
- 基点第三号 山辺郡山添村大字的野一〇五の三番地の井堰(的野大橋の下にある井堰)と布目川右岸との接点
- 基点第四号 山辺郡山添村大字的野八二一の三番地の井堰(的野大橋の下にある井堰)と布目川左岸との接点
- 基点第五号 山辺郡山添村大字北野二七九四の二番地の大江橋の右岸下流基柱と深川右岸との接点
- 基点第六号 山辺郡山添村大字峰寺六三八の二番地の大江橋の左岸下流基柱と深川左岸との接点

奈内共第35号



- 基点第一号 山辺郡山添村大字岩屋字平セの奈良県と三重県との境界と笠間川右岸との接点
- 基点第二号 山辺郡山添村大字岩屋字サカイの奈良県と三重県との境界と笠間川左岸との接点
- 基点第三号 宇陀市室生無山一一七の二番地の県道北野吐山線の橋脚の右岸下流基柱と笠間川右岸との接点
- 基点第四号 宇陀市室生無山五一の二番地の県道北野吐山線の橋脚の左岸下流基柱と笠間川左岸との接点

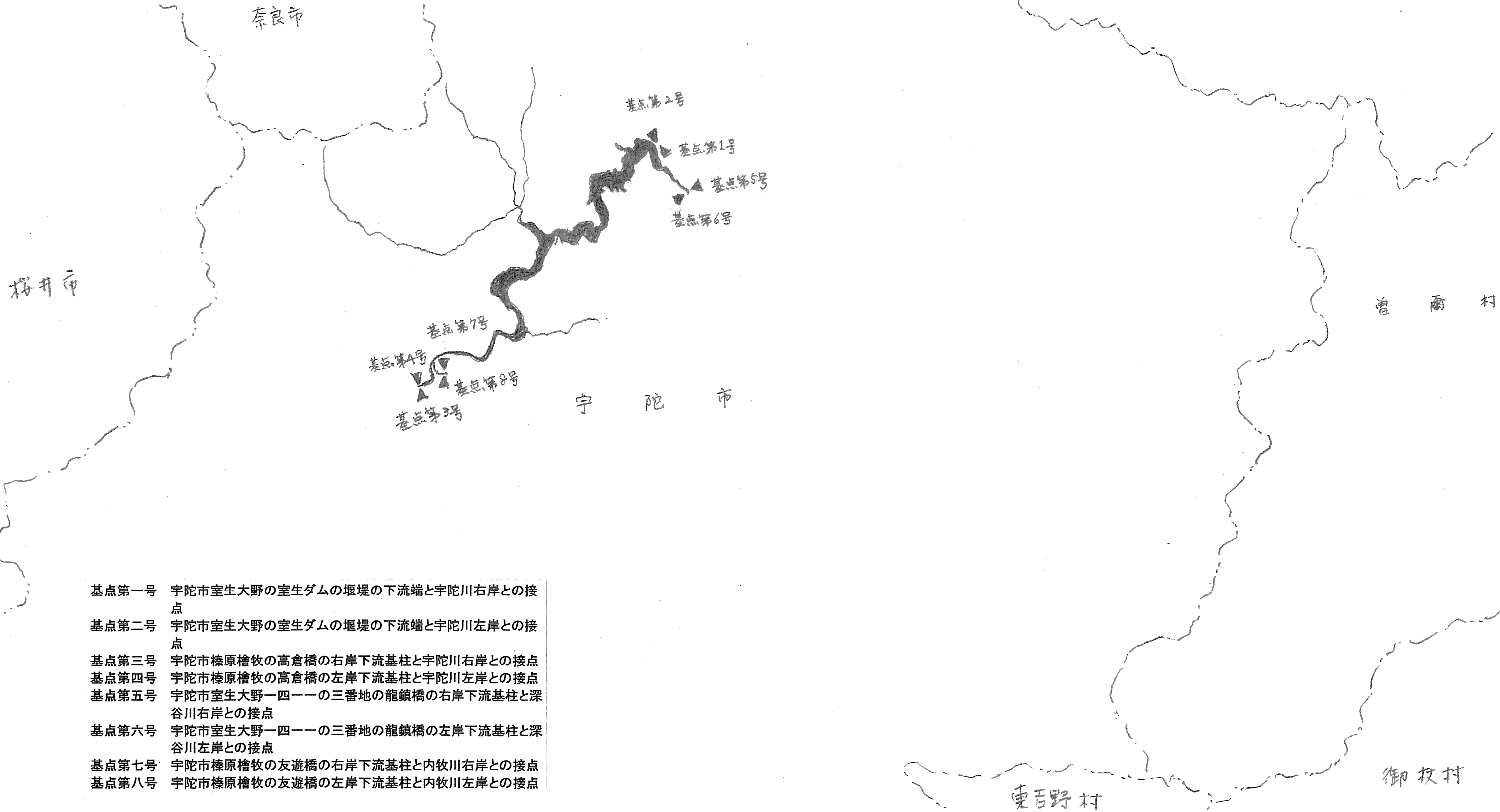
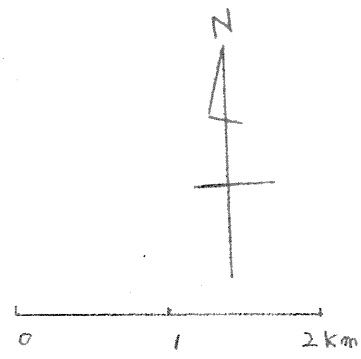
奈内共第36号



- 基点第一号 宇陀市室生の独立行政法人水資源機構島谷取水堰の下流端と室生川右岸との接点
- 基点第二号 宇陀市室生の独立行政法人水資源機構島谷取水堰の下流端と室生川左岸との接点

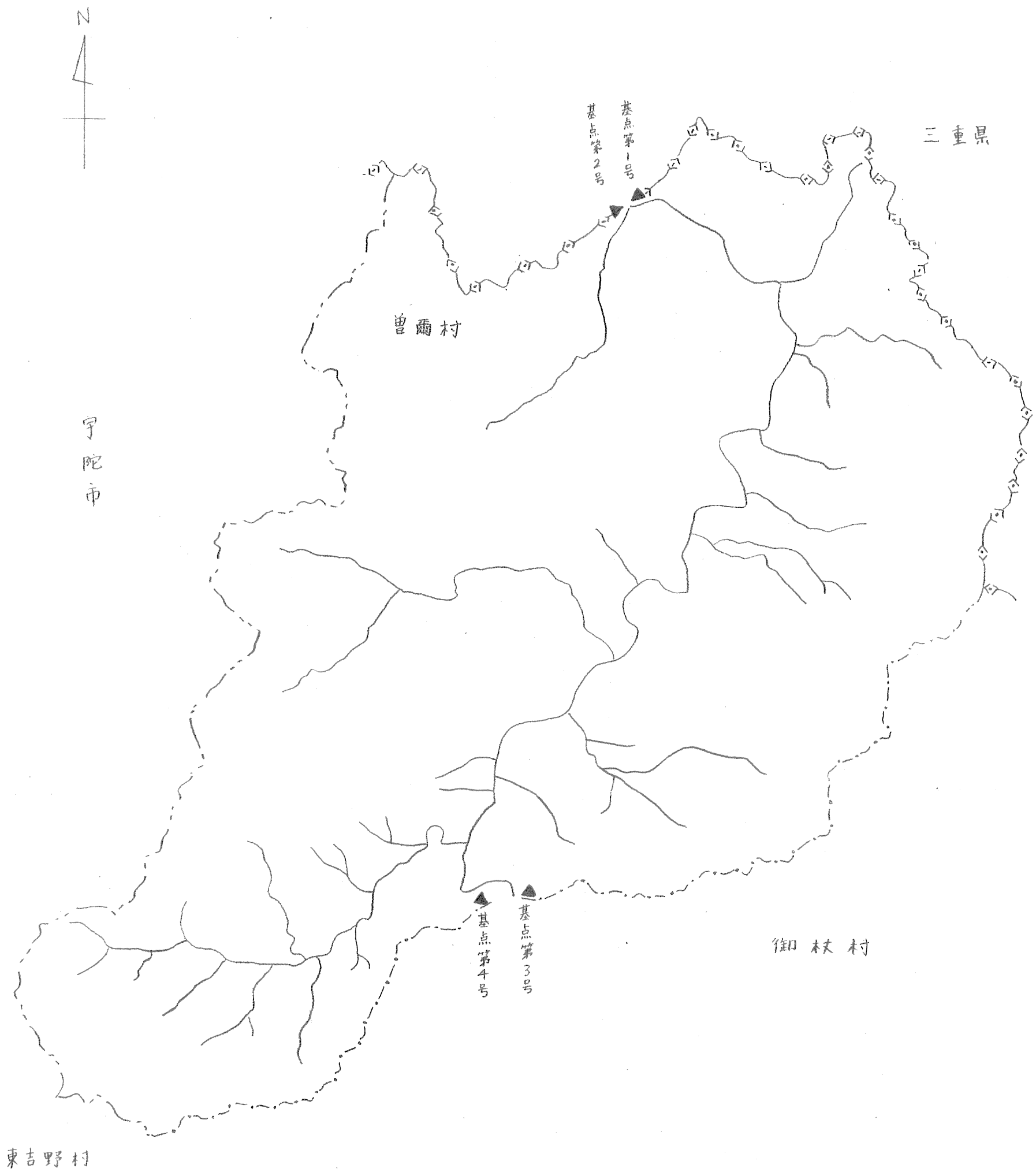
0 1 2 km

奈内共第37号



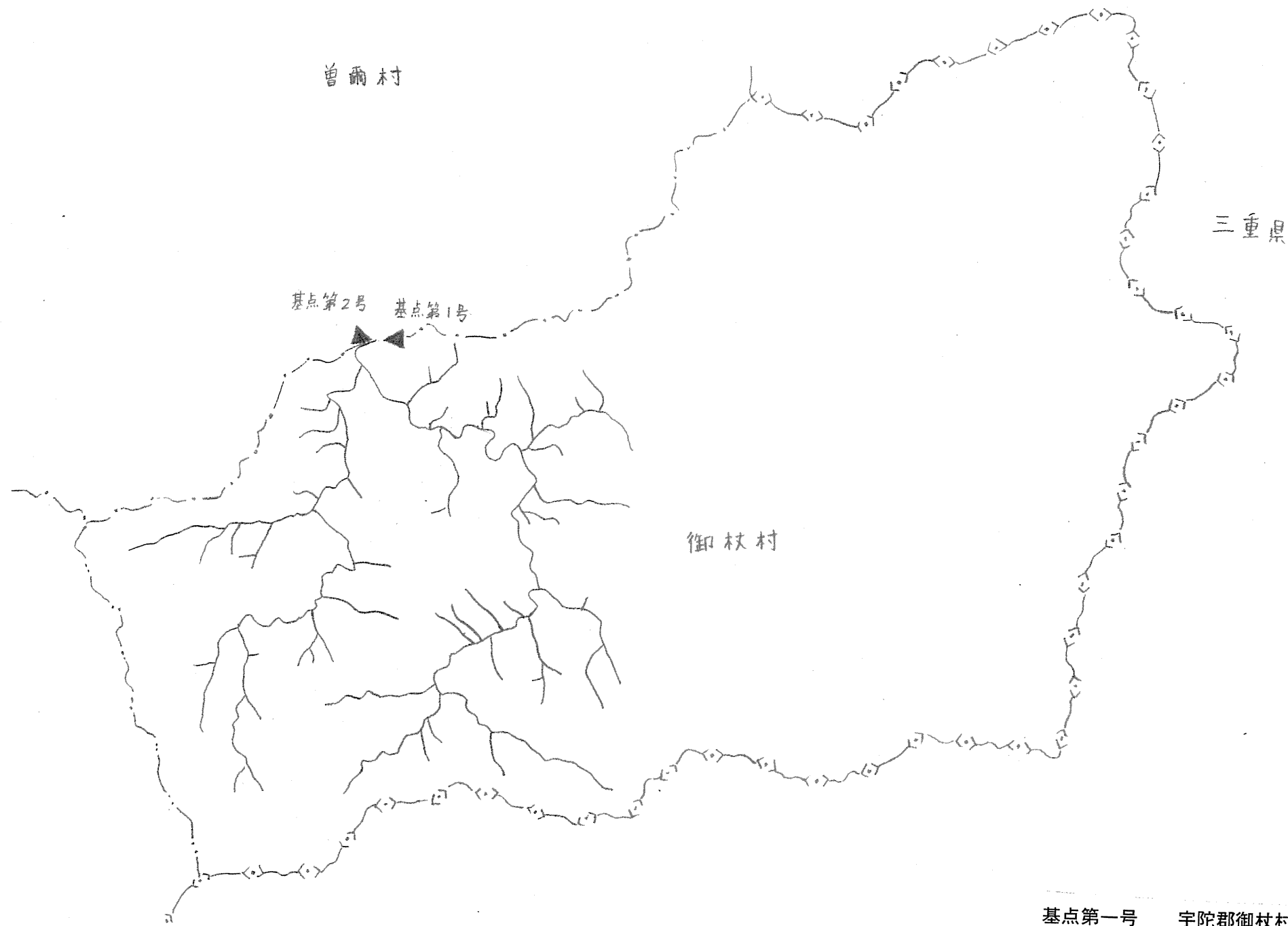

- 基点第一号 宇陀市室生大野の室生ダムの堰堤の下流端と宇陀川右岸との接点
- 基点第二号 宇陀市室生大野の室生ダムの堰堤の下流端と宇陀川左岸との接点
- 基点第三号 宇陀市榛原檜牧の高倉橋の右岸下流基柱と宇陀川右岸との接点
- 基点第四号 宇陀市榛原檜牧の高倉橋の左岸下流基柱と宇陀川左岸との接点
- 基点第五号 宇陀市室生大野一四一一の三番地の龍鎮橋の右岸下流基柱と深谷川右岸との接点
- 基点第六号 宇陀市室生大野一四一一の三番地の龍鎮橋の左岸下流基柱と深谷川左岸との接点
- 基点第七号 宇陀市榛原檜牧の友遊橋の右岸下流基柱と内牧川右岸との接点
- 基点第八号 宇陀市榛原檜牧の友遊橋の左岸下流基柱と内牧川左岸との接点

奈内共第38号



- 基点第一号 宇陀郡曾爾村大字伊賀見一六二二番地の奈良県と三重県との境界と青蓮寺川右岸との接点
- 基点第二号 宇陀郡曾爾村大字伊賀見一六二〇番地の一の奈良県と三重県との境界と青蓮寺川左岸との接点
- 基点第三号 宇陀郡御杖村大字桃俣一二七番地の一の御杖村と曾爾村との境界と青蓮寺川右岸との接点
- 基点第四号 宇陀郡御杖村大字桃俣一五五番地の二の御杖村と曾爾村との境界と青蓮寺川左岸との接点

奈内共第39号



- 基点第一号 宇陀郡御杖村大字桃俣一二七番地の一の御杖村と曾爾村との境界と青蓮寺川右岸との接点
- 基点第二号 宇陀郡御杖村大字桃俣一五五番地の二の御杖村と曾爾村との境界と青蓮寺川左岸との接点