

報 道 資 料

平成30年3月27日

奈良県県土マネジメント部道路建設課
主幹 永田 孝士
tel (0742)27-7498 (内線4146)
奈良県県土マネジメント部宇陀土木事務所
主幹 松井 謙二
tel (0745)84-9523 (内線202)

一般国道369号（香酔峠工区）の部分供用

1. 概 要

平成30年3月27日に一般国道369号（香酔峠工区）が部分供用となります。

香酔峠工区は、急勾配区間が連続し、見通しの悪い急カーブも存在するため、大型車の速度低下や積雪時には立ち往生する車両が発生するなど円滑で安全な通行に支障をきたしている状況です。

今回の部分供用区間では登坂車線の設置を行っており、この部分供用により、通行車両の走行性・交通安全性の向上に寄与します。

2. 供用日時

・平成30年3月27日（火）

3. 今回供用する区間

・一般国道369号（香酔峠工区）

区 間：奈良市都祁吐山～宇陀市榛原赤瀬

延 長：事業延長：L=0.94 km

うち、部分供用：L=0.48 km

標準幅員：W=10.50 m



一般国道369号

こう ずい どうが

香酔峠工区

一般国道369号は、奈良県奈良市を起点とし、三重県松坂市に至る全長約128km(奈良県域約86km)の主要幹線道路です。

香酔峠工区は、急勾配区間が続いており、また見通しの悪い急カーブが存在しているため、大型車の速度低下や積雪時の立ち往生が発生するなど円滑で安全な通行に支障をきたしている状況です。

本工区の整備により、登坂車線の設置および道路線形の改善を行うことで、通行車両の走行性・交通安全性の向上を図ります。

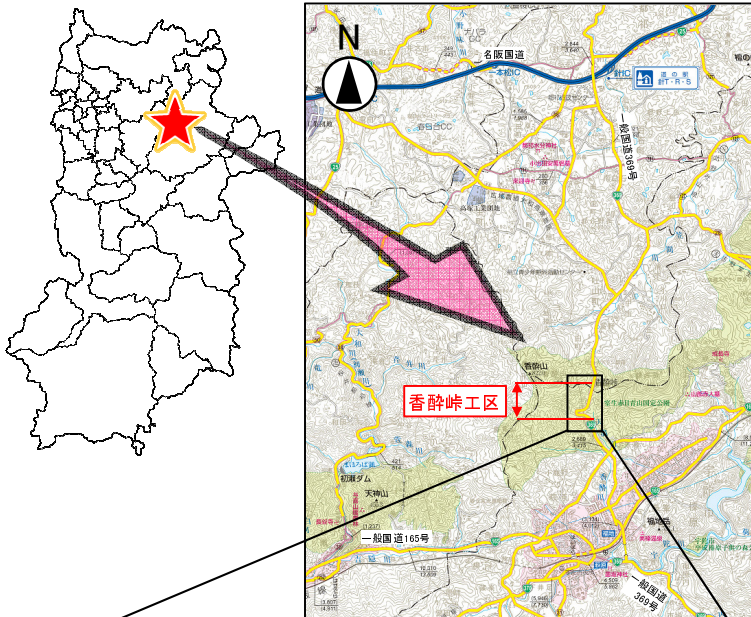
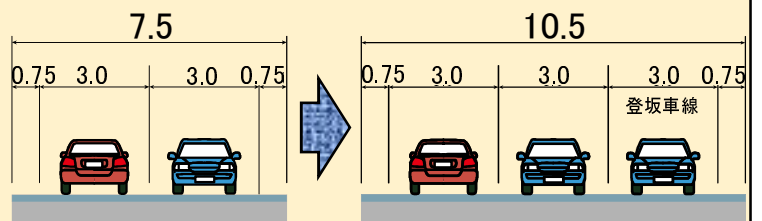
開 通 日:平成30年3月27日

◆標準断面図

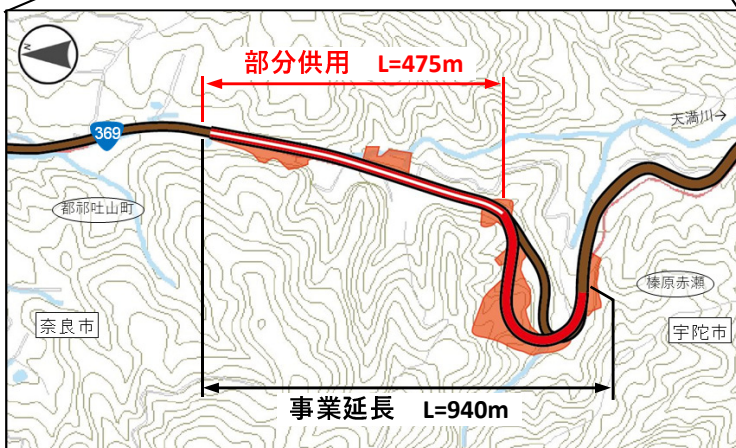
開 通 区 間:奈良市都祁吐山
～宇陀市榛原赤瀬

延 長:事業延長L=0.94km
うち部分供用:L=0.48km

標準幅員:W=10.50m



「奈良県道路網図(平28情使、第861号)を転載」



整備前



整備後