天理市サイクルルート計画

・健康増進や環境に優しいまちづくりを目指した取組の一環として、市内の自転車道の整備を進めて行きます。
・市内各地において整備を進めている拠点施設をつなぎ、周遊観光による賑わいを創出します。
・県において天理駅周辺と長柄運動公園を結ぶ九条バイパス整備事業を進めており、それに連動する形で自転車道を整備し、県市連携して南北拠点の道路ネットワーク強化を図ります。また田原本唐古・鍵遺跡などへも周遊が容易となり、さらに県サイクルルート「ならクル」とも連携して広域化を図ります。

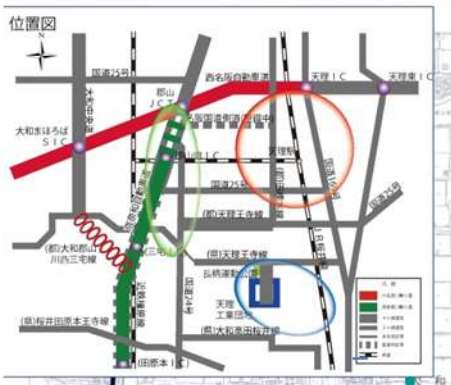

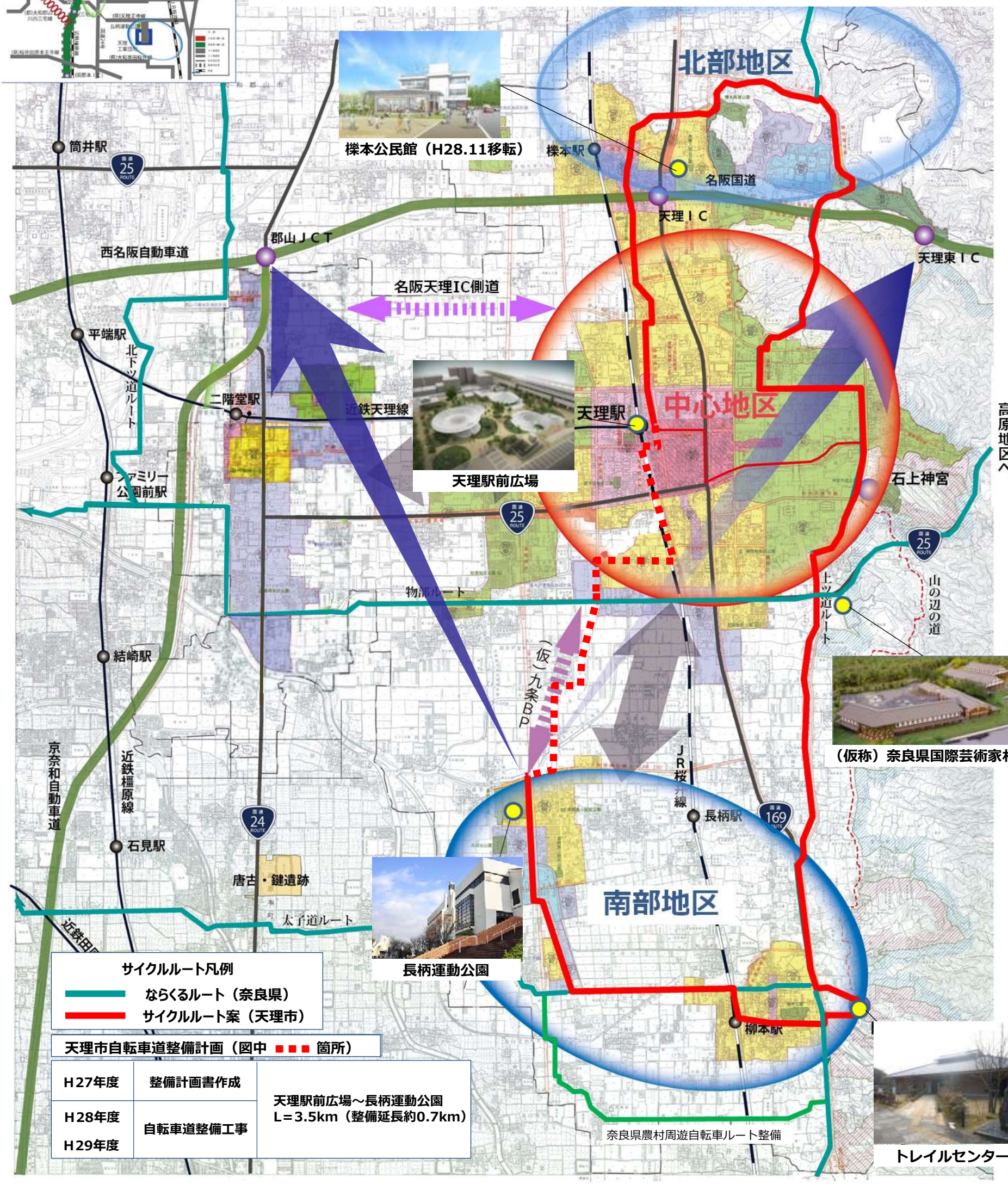

天理市自転車道整備計画（図中 ■■■ 箇所）

H27年度	整備計画書作成	天理駅前広場～長柄運動公園 L＝3.5km（整備延長約0.7km）
H28年度 H29年度	自転車道整備工事	

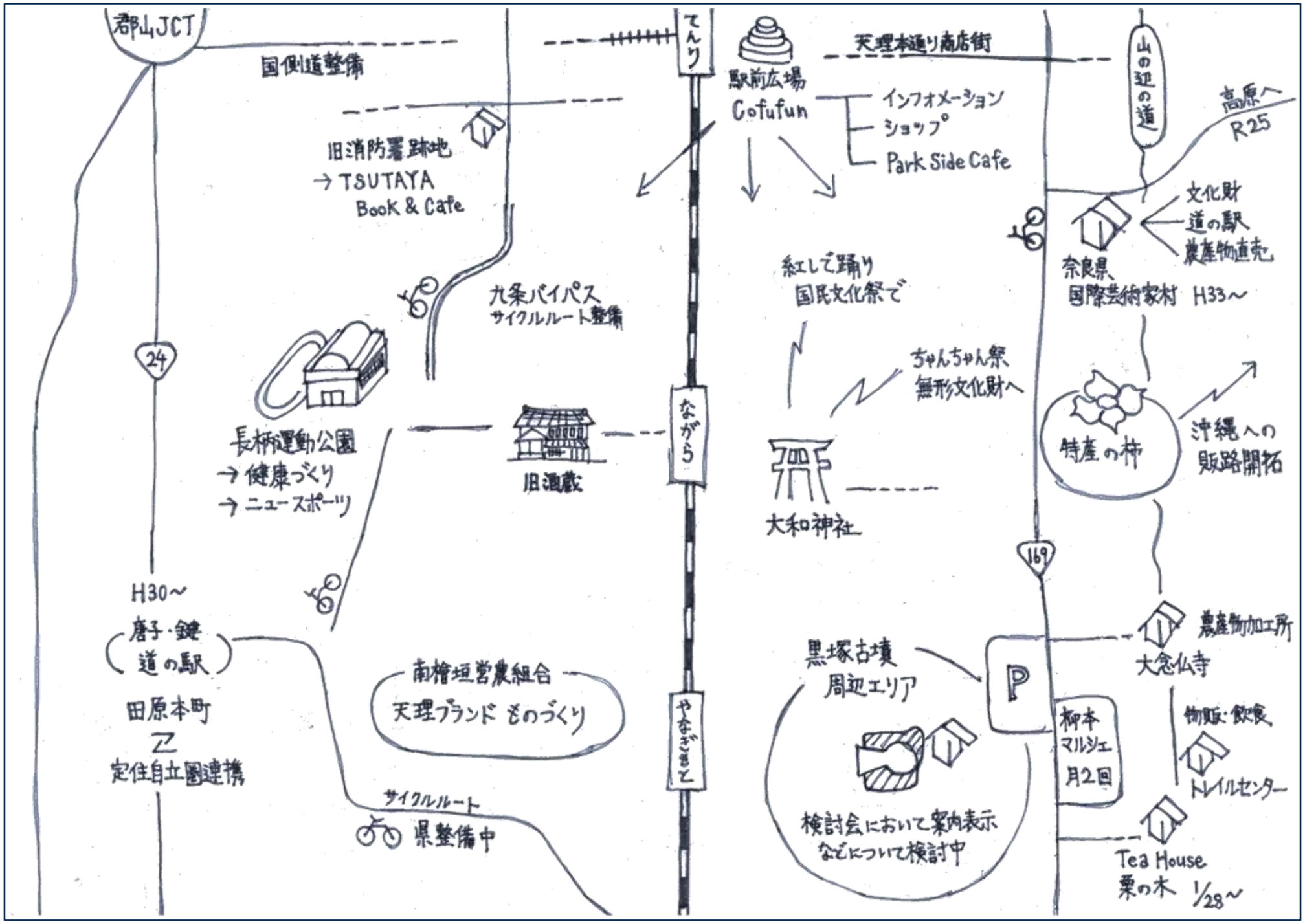
郡山JCT
国側道整備
旧消防署跡地
→ TSUTAYA
Book & Cafe
九条バイパス
サイクルルート整備
24
長柄運動公園
→ 健康づくり
→ ニュースポーツ
H30～
磨子・鍵
道の駅
田原本町
Z
定住自立圏連携
南檜垣営農組合
天理ブランド ものづくり
サイクルルート
県整備中
旧酒蔵
てんり
ながら
やなぎまち
駅前広場
Cofufun
インフォメーション
ショップ
Park Side Cafe
天理本通り商店街
紅しで踊り
国民文化祭で
ちゃんちゃん祭
無形文化財へ
大和神社
黒塚古墳
周辺エリア
検討会において案内表示
などについて検討中
P
柳本
マルシェ
月2回
169
山の辺の道
高原へ
R25
文化財
道の駅
農産物直売
奈良県
国際芸術家村 H33～
特産の柿
沖縄への
販路開拓
農産物加工所
大念仏寺
物販・飲食
トレイルセンター
Tea House
栗の木 1/28～

TREK