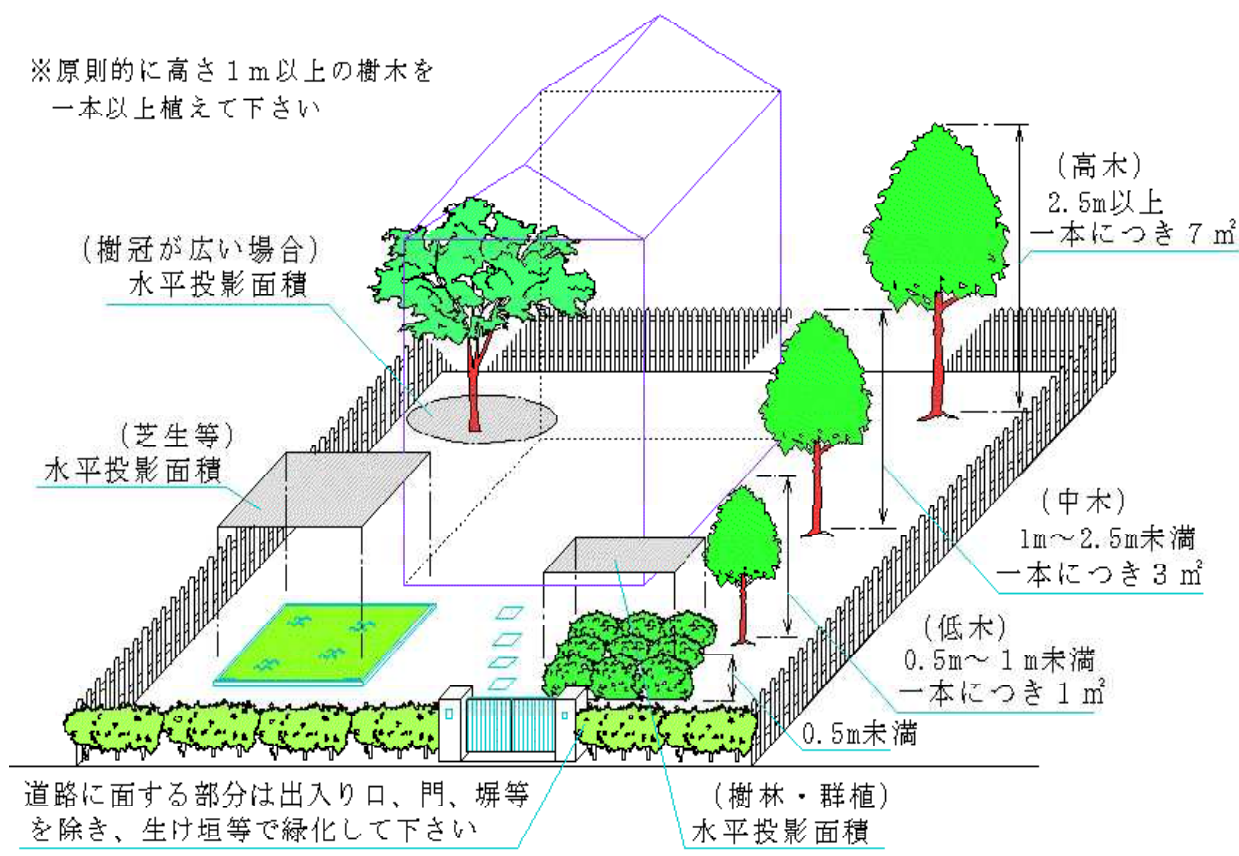


参考資料

○緑化方法について

緑化面積は、次表の面積の合計について算定します。この場合において植栽には高さが1 m以上の樹木が一本以上存することを要します。

一	高木（高さが2.5m以上の樹木をいう。）	一本につき7㎡
二	中木（高さが1 m以上2.5m未満の樹木をいう。）	一本につき3㎡
三	低木（高さが0.5m以上1 m未満の樹木をいう。）	一本につき1㎡
四	芝生等	水平投影面積
五	樹林又は群植	水平投影面積
備 考		
1 高木、中木及び低木の一本当たりの植栽の面積の算定については、樹冠の水平投影面積がこの表の面積を超えるときは、当該水平投影面積について算定することができる。		
2 高さが0.5m未満の樹木は、芝生等を含むものとする。		
3 高さが1 m未満の樹木は、樹林又は群植に含まないものとする。		

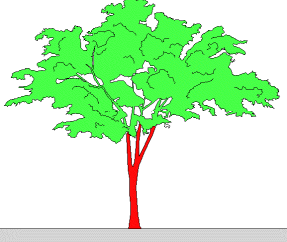
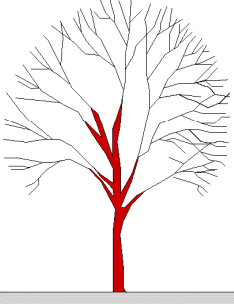



【緑化面積の算定方法】

○緑化植物について

植栽は、地域に潤いや安らぎを与えると共に良好な景観を形成する一部となりますので、地域の特性や近隣の植物との連続性や調和に配慮して選定して下さい。

奈良県における適用樹木の一例を次に示します。

樹種		樹木の種類	適用地
常緑樹 	高木	アラカシ	粘質地、温暖地
		シラカシ	肥沃地、温暖地
		ヤマモモ	痩せ地や乾燥地でも生育可
	小高木	ネズミモチ	耐陰性大、痩せ地でも生育可
		ヤブツバキ	土地を選ばず
		ウバメガシ	土地を選ばず
		ソヨゴ	土地を選ばず、耐寒性あり
		ササ類	肥沃地、地下茎強靱
	低木	ヒサカキ	土地を選ばず、強健
		シャリンバイ	土地を選ばず、強健
		アセビ	乾燥地でも生育可、鹿の食害に耐える
		チェノキ	肥沃地、深根性
ナワシログミ		土地を選ばず、強健	
落葉樹 	高木	アベマキ	乾燥地、肥沃地、温暖地
		エノキ	根系強靱
		サクラ類	敵潤地、肥沃地
		カエデ類	肥沃地
		クヌギ	肥沃地、土層の厚い平坦地
		コナラ	乾燥地、痩せ地
		クリ	肥沃地、平坦地
		ケヤキ	樹幹・根系強靱
		トチノキ	土層の厚い平坦地
		ミズキ	敵潤～湿潤地、肥沃地
		ムクノキ	肥沃地、土層の厚い箇所
		ヤマハンノキ	先駆樹種、湿潤地、痩せ地
		エゴノキ	敵潤地、砂質土壌を好む
		アカメガシワ	先駆樹種、乾燥地、痩せ地
	小高木	ヤシヤブシ	先駆樹種、乾燥地、痩せ地、急傾斜地
		ヤマグワ	肥沃地、耐陰性に富む
		サルスベリ	乾燥地から寒冷地まで広く分布
		ヤマハゼ	乾燥地、痩せ地でも生育可
		ヌルデ	先駆樹種、乾燥地、痩せ地
		ネムノキ	先駆樹種、痩せ地
		クサギ(コクサギ)	先駆樹種、乾燥地、痩せ地
		マユミ	排水のよい土壌を好む
	低木	リョウブ	痩せ地、岩石地
		イタチハギ	肥料木、乾燥地、痩せ地
		エニシダ	密生させると枯死しやすい
		ガマズミ	敵潤地～やや乾燥地まで生育
		ノイバラ	日当たりの良い場所を好む
		ヤマハギ	先駆植物、乾燥地、痩せ地
		ムクゲ	乾燥地、痩せ地
		ムラサキシキブ	場所は選ばず、適応性が大
アキグミ		先駆植物、乾燥地、痩せ地	
ヤナギ類		先駆植物、湿潤～適潤地、温暖～寒冷地	
ウツギ類	先駆植物、乾燥地、岩石地、温暖～寒冷地		
針葉樹 		アカマツ	先駆樹種、乾燥地、痩せ地、急傾斜地
		スギ	肥沃地、湿潤地
		ヒノキ	敵潤地を好むが乾燥に耐える

「奈良県採石場緑化(樹林化)の手引き」より

○主要な視点場について

・主要な視点場とは、「まほろば眺望スポット百選」等に定められたもの、奈良県景観資産に登録されたもののうち眺望にかかるものをいいます。

次に「まほろば眺望スポット百選」、「奈良県景観資産」（奈良市、橿原市、桜井市、生駒市、斑鳩町、明日香村を除く）に選定された視点場の箇所を掲示します。

○大和高田市



高田市第二健民グラウンド

○大和郡山市



慈光院



大和郡山城跡



西池・小南町周辺



環濠集落・番条



羅城門橋付近



郡山城跡周辺



稗田の環濠集落



筒井城跡の蓮田



郡山の金魚池



老舗和菓子店(柳町)

○天理市



龍王山・南城跡



二ノ瀬池・萱生町



天理環状線・夜都岐神社周辺



石上神宮楼門前参道



桃尾の滝



上街道・旧市場跡




山の辺の道・崇神天皇陵付近

○五條市



県道赤滝五條線
・西吉野町奥谷



賀名生梅林



県道富田林五條線
・山麓線との交点周辺



国道168号・大川橋



五條新町通り



賀名生皇居跡付近



栄山寺橋と吉野川



五新鉄道跡(五條新町)

○御所市



葛城山



県道御所香芝線（山麓線）
・ 檜原～鴨神



九品寺と葛城古道



高天彦神社の参道



高天原の風景



風の森峠付近



高鴨神社境内の宮池



伏見のため池



菩提寺付近



高天原の夜明け




金剛山麓の棚田



葛城の道沿いの醤油蔵

○香芝市



千股池



旗尾池

○葛城市



国道165号～県道御所香芝線
・新在家～中戸



葛城山麓・寺口周辺



南阪奈道路
・葛城インターチェンジ周辺



首子古墳群周辺



竹内街道



中戸新池

○宇陀市



鳥見山公園



額井岳山麓・玉立橋周辺



かぎろひの丘万葉公園



宇陀松山城跡



大宇陀区嬉河原



森野旧薬園



室生寺周辺



宇陀松山地区酒蔵通り



室生大野寺の磨崖仏

○山添村



神野山



神野山山麓の茶園

○平群町



信貴山朝護孫子寺



十三峠



福貴畑周辺



馬鋤淵

○三郷町



遍照院



朝護孫子寺の開運橋

○安堵町



大和川・馬場尻橋周辺

○川西町



大和川・曾我川飛鳥川浄化施設周辺



太子道・油掛地藏

○三宅町



寺川・今里橋

○田原本町



唐古遺跡



多神社の杜



中街道・堺町



農村集落・矢部

○曾爾村



曾爾高原



県道81号・塩井～葛



主要地方道名張曾爾線沿い

○御杖村




三峰山



岡田の谷の半夏生園

○高取町



高取城跡



壺阪寺周辺




土佐街道

○上牧町



五軒屋

○王寺町



明神山

○広陵町



三吉石塚古墳



里合橋・大野

○河合町



馬見丘陵公園・ナガレ山古墳

○吉野町



吉野山



上市山



緑の村見晴台



上市橋



柴橋・宮滝



吉野の貯木場



国栖の里



吉野山ロープウェイ

○大淀町



車坂峠




薬水拱橋

○下市町



広橋峠

○黒滝村



赤岩溪谷

○天川村



みたらい溪谷



弥山・国見八方睨み



洞川・山上川



洞川温泉旅館街

○野迫川村



北今西

○十津川村



玉置山展望台



釈迦ヶ岳



今西峠



高滝・林道



旭川溪谷



熊野古道・小辺路

○下北山村



不動七重の滝

○上北山村



大台ヶ原



シオカラ吊り橋

○川上村



国道169号・井戸

○東吉野村



高見山



国道166号・伊豆尾



丹生川上神社(中社)社前



七滝八壺

奈良県 暮らし創造部 景観・環境局
景観・自然環境課 景観保全審査係
〒630-8501 奈良市登大路町30番地
TEL : 0742-27-8752 (直通)
FAX : 0742-22-8276
[平成28年9月改訂]