

令和3年度 第1回地域フォーラム

50th
町制50周年

奈良のまちづくりと土地利用

河合町長 清原和人



令和4年1月16日(日)



河合町のまちづくりについて



河合愛AI構想

～人に優しい 人情あふれる町 温かい町～

都市計画基本方針

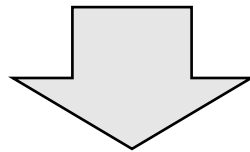
現在、河合愛AI構想や社会情勢の変化に対応するため調整作業中。

土地利用状況

- 本町の住宅地は、自然発生的に広がった**集落地**と土地区画整理事業により造成された**西大和ニュータウン**で構成されている。
- 西名阪自動車道法隆寺インターチェンジ周辺で、工場等が立地しているものの、町全体からみれば**工業系土地利用は低い水準**となっている。
- 町東部及び南部には、古墳群や山林などの**自然地が広がり古墳群を活用した県営馬見丘陵公園**が整備されている。
- 産業構造からみた土地利用では、「**医療、福祉系**」「**運輸業、郵便業**」「**教育、学習**」が高いからやや高い水準にあり、「**製造業**」が低い水準となっている。

今後のまちづくり

新型コロナ危機において、身近な生活圏が重視される傾向にあると考えられる。生活活動を一定の範囲内で完結させることで「ニューノーマル」に対応したまちへ
リニューアル。



職住近接のための「働く」場、子どもの「育ち」の場、「暮らし」の場として、**企業誘致**、自由に集える**オープンスペースの整備**、**生活利便施設の配置**、それらを結び**交通ネットワークの整備**を推進。

取り組む施策(抜粋)

- 地籍調査の再開
- ファシリティマネジメント(公共施設再編) **旧第三小学校利活用**
- 法隆寺IC周辺の未利用地活用『企業誘致』
- 生活利便施設の配置『旧AEON西大和店跡地』
- 空家対策
- 鉄道駅周辺整備
- 荒廃農地活用 **たんぼの楽耕**
- 教育のまちづくり **小中連携、英語・ICT教育**
- 観光・交流 **御墳印帖**
- 安心安全(施設の耐震化・内水対策)

ファシリティマネジメント (公共施設再編)

50th
町制50周年

旧第三小学校利活用



コンバージョン(転用)について



3つのメリット

町のほぼ中央に位置する！

耐震改修済で安心安全！

高台で災害に強い！

施設の複合的機能

公民館・体育館機能の再生

避難所の高機能化

地域・多世代交流の促進

生涯学習・歴史文化振興の拠点

全体の活用イメージ

すべてが
避難所！！

地域活動ゾーン

歴史・文化財の拠点
多世代交流の拠点

● 交流ゾーン
※詳しくは次のページ

生涯学習の拠点

運動場
(グラウンド)

イラストや配置図などはイメージです

理念

すべての方に開かれた憩いの場
になってほしいという思いから、
協働型のまちづくりを目指します。

コンセプト

みんな でつろう
KAWAIのにな

ねらい

- ☆自分の「居場所」「役割」がある
- ☆新たな交流のきっかけがある
- ☆毎日を安心安全に過ごす

交流ゾーンのイメージ



イラストや配置図などはイメージです

荒廃農地活用事業

50
th
町制50周年

たんぼの楽耕



目的

荒廃農地有効活用

農業体験

新規就農者掘り起こしと育成

地域交流と郷土愛の醸成

事業開始からの経緯

◆事業開始

平成27年度より事業開始。

◆農業指導

農業委員会と地元農業者がサポーターとして指導を行う。

◆交流

農業体験を通じ、新たな交友が生まれ地域を超えた新たな交流に繋がっている。

高齢者の健康寿命への効果も期待

◆町外への就農者

令和3年度からは、移住を視野に町外に募集を拡大した結果、5名の応募がありました。

◆新規就農者

2名の卒業生が、農業者として育っています。

事業内容

お米作り：ヒノヒカリ（奈良県奨励品種）



荒廃農地（当初）

再生



田植（手植え）



収穫（稲刈）

野菜作り：たまねぎ・さつまいも・黒豆など数種類



さつまいも収穫



たまねぎ収穫



大和の黒豆 KAWAI BLACK



河合町特産品



- たんぼの楽耕の畑で丹波の黒豆大粒栽培！

①栽培

皆さんにも味わっていただきたい！との思いが募り、丹波の黒豆の種を使い栽培



②販売

河合町特産品 大和の黒豆
“**KAWAI BLACK**”として販売し大盛況



サポーターや参加者から好評！！

③今後

今後も、荒廃農地を活用し、河合町ブランドとして普及させたい

今後の展望

- ① 町外在住者の参加を増やし、河合町の魅力を認識いただき、「河合町に住んでみたい」という移住促進を図る。
- ② 家族で参加し、子どもと一緒に農業を楽しむ！
また、女性にも畑という自然の中で井戸端会議をしながら交流を深めてもらい、女性農業希望者の発掘や育成に取り組み、農業後継者不足の解消につなげていきたい！

毎年3月～5月末まで参加者の募集を、町広報誌及びHP、Facebookなどの各SNSで募集案内を載せますので、ご興味ある方はお問い合わせ下さい。



昭和三十九年五月五日
水戸川の楽舞
水戸市水務局
水戸市水務局
水戸市水務局

教育のまちづくり

50
th
町制50周年

35人学級の実施

小・中連携の取組み

英語教育の推進
イングリッシュプログラム

ICTの「学び」への活用



小・中連携の取組み



好立地条件を生かした日常的な連携



小中合同の教員研修の実施



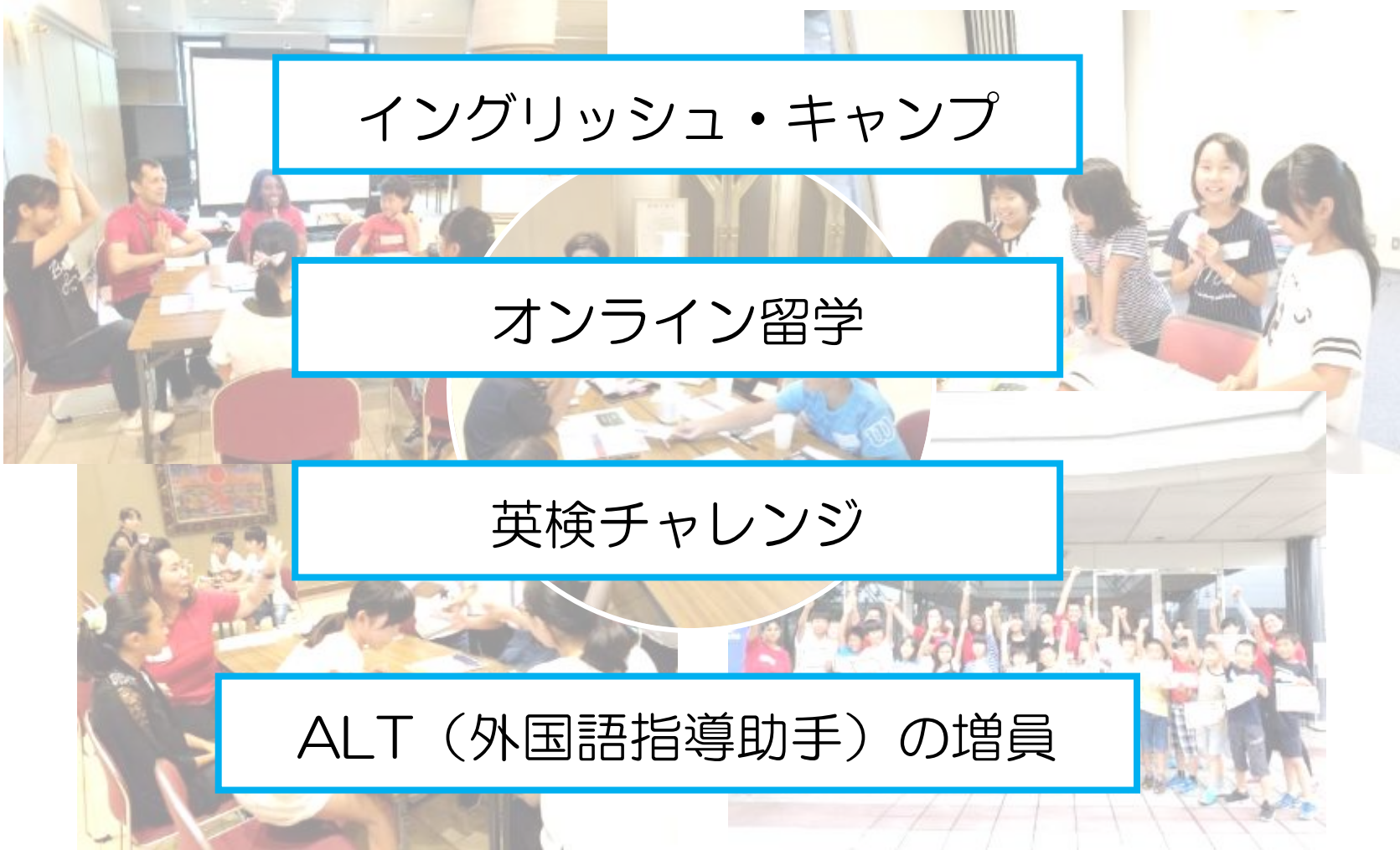
小学校教科担任制への協働



義務教育9年間を見通した教育課程の設定



英語教育(イングリッシュプログラム)の推進



イングリッシュ・キャンプ

オンライン留学

英検チャレンジ

ALT(外国語指導助手)の増員

ICTの「学び」への活用



10月以降

GIGAスクール構想の実現

ICT環境の充実

時間・場所を問わない研修機会の創出

觀光力向上

50th
町制50周年

河合町史跡 & 古墳巡り
『御墳印帖』



河合町史跡 & 古墳巡り『御墳印帖』

目的

町民にあまり認知されていない町内の魅力を発信し浸透させることで、地元への認識を深め、「河合愛（郷土愛）」や町への誇りを醸成することにより、定住の促進を図る。

地域 資源 の 活用



ナガレ山古墳
(馬見丘陵公園)



唐傘まつり
(大輪田)



砂かけ祭
(廣瀬大社)



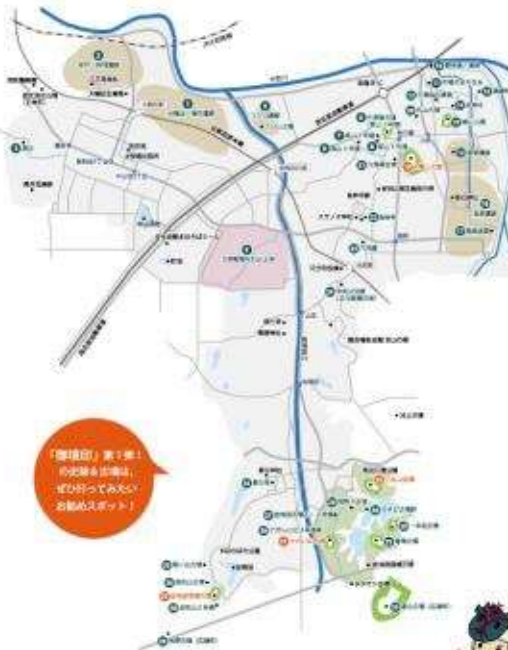
桜峠
(山坊)

町制50周年

河合町史跡& 古墳巡り 『御墳印帖』 プロジェクト！

河合町古墳と史跡のマップ

河合町には、数多くの古墳、史跡が点在し、散らばっています。知るに訪れるには古墳や史跡のマップが便利です。



『御墳印』集めて！
の古墳巡りも、
ぜひ行ってみたい
お出かけスポット！



問い合わせ 河合町企画課 企画係 河合町企画課 企画係 河合町企画課 企画係 河合町企画課 企画係
〒925-8520
〒925-8520

ごふんいん 御墳印 をあつめよう！

町制50周年のイベントのひとつとして、
6月から河合町史跡&古墳めぐり「御墳印帖」プロジェクトがスタート！

御墳印帖の
デザインは約20種
類！お気に入りを見つけてネ♪

御墳印のあつめ方

- 1 個人やグループで 現地におき撮影
- 2 中央公民館事務所まで 撮影した画像を見せる
- 3 書き置きのお 御墳印をゲット！

御墳印 第1弾は
こちらの4か所

- ・ナガレ山古墳
- ・大塚山古墳
- ・佐味田家塚古墳
- ・乙女山古墳

町内の古墳&史跡
の御墳印全20か
所が納々と登場！
お楽しみに★

裏面に
マップあり

**ざあ！
古墳&史跡へ
GO!!**

●御墳印紙は1冊1,000円、中央公民館窓口にて販売。

- ◎**乙女山古墳**
乙女山古墳は、河合町に所在する古墳の一つである。古墳の規模は、東西約10メートル、南北約5メートル、高さ約1メートルと推定される。古墳の形状は、前方後円墳と見られる。古墳の周囲には、石垣や石積みなどが見られる。古墳の発掘調査は、昭和30年代に行われ、古墳の内部には、埴輪や土師器などが出土している。古墳の築造年代は、推定で古墳時代中期と見られる。
- ◎**大塚山古墳**
大塚山古墳は、河合町に所在する古墳の一つである。古墳の規模は、東西約15メートル、南北約10メートル、高さ約2メートルと推定される。古墳の形状は、前方後円墳と見られる。古墳の周囲には、石垣や石積みなどが見られる。古墳の発掘調査は、昭和30年代に行われ、古墳の内部には、埴輪や土師器などが出土している。古墳の築造年代は、推定で古墳時代中期と見られる。
- ◎**佐味田家塚古墳**
佐味田家塚古墳は、河合町に所在する古墳の一つである。古墳の規模は、東西約10メートル、南北約5メートル、高さ約1メートルと推定される。古墳の形状は、前方後円墳と見られる。古墳の周囲には、石垣や石積みなどが見られる。古墳の発掘調査は、昭和30年代に行われ、古墳の内部には、埴輪や土師器などが出土している。古墳の築造年代は、推定で古墳時代中期と見られる。
- ◎**ナガレ山古墳**
ナガレ山古墳は、河合町に所在する古墳の一つである。古墳の規模は、東西約10メートル、南北約5メートル、高さ約1メートルと推定される。古墳の形状は、前方後円墳と見られる。古墳の周囲には、石垣や石積みなどが見られる。古墳の発掘調査は、昭和30年代に行われ、古墳の内部には、埴輪や土師器などが出土している。古墳の築造年代は、推定で古墳時代中期と見られる。

コロナ禍でも 個人やグループで マイペースで 参加できる！

町制50周年
河合町史跡&古墳巡り『御墳印帖』プロジェクト！

地域 資源 の 活用

スタッフ

- ・ 広報広聴課
- ・ 生涯学習課
- ・ 観光ボランティアガイドの会
- ・ 河合町郷土を学ぶ会
- ・ 河合パートナーフェロー（新規も募集）
- ・ 河合町文化協会（書道、写真などのクラブ）

河合パートナーフェロー

- 観光（小学生以上）
- 中高大学生
- イベント運営
- 簡単な美化作業 ほか

「河合♥愛」みんな未来へ！

50th
町制50周年

ご清聴ありがとうございました

