


# 2020年農林業センサス

－ 農林業経営体調査 －

## 奈良県結果報告書



マスコットキャラクター 「つっちー」

奈良県



# 目 次

利用上の注意	1
用語の解説	2
I 調査結果の概要	12
II 統計表	
A 農林業経営体	
1 調査客体数	21
2 組織形態別経営体数	23
3 経営タイプ別経営体数	25
4 経営耕地面積規模別、保有山林面積規模別の経営体数	28
5 農産物販売金額規模別、林産物販売金額規模別の経営体数	31
B 農業経営体	
6 組織形態別経営体数	34
7 農産物販売金額規模別経営体数	36
8 農産物販売金額1位の部門別経営体数	38
9 農業経営組織別経営体数	40
10 単一経営経営体数	42
11 準単一複合経営及び複合経営経営体数	44
12 農業生産関連事業を行っている経営体の事業種類別経営体数	49
13 農業生産関連事業を行っている経営体の事業収入規模別経営体数	51
14 農産物出荷先別経営体数	52
15 農産物の売上1位の出荷先別経営体数	54
16 経営耕地の状況（経営耕地、うち所有、うち借入）	55
17 経営耕地面積規模別経営体数	61
18 経営耕地面積規模別面積	63
19 貸付耕地のある経営体数と貸付耕地面積	65
20 雇用者の状況	66
21 常雇いの状況	68
22 臨時雇いの状況	70
23 販売目的の作物の類別作付（栽培）経営体数	75
24 販売目的の作物の類別作付（栽培）面積	78
25 販売目的の稲・麦・雑穀の作物別作付経営体数と作付面積	81
26 販売目的のいも類・豆類の作物別作付経営体数と作付面積	83
27 販売目的の工芸農作物の作物別作付（栽培）経営体数と作付（栽培）面積	86
28 販売目的の野菜類の作物別作付（栽培）経営体数	88
29 販売目的の花き類・花木の作付（栽培）経営体数と作付（栽培）面積	91
30 販売目的の花き類の品目別作付（栽培）経営体数	92
31 販売目的の果樹類の栽培経営体数と栽培面積	93
32 販売目的の果樹類の品目別作付（栽培）経営体数	94
33 家畜等を販売目的で飼養している経営体数と飼養頭羽数	96

34	農作業を受託した経営体の事業部門別経営体数	98
35	農作業を受託した経営体の受託作業面積規模別経営体数	100
36	水稲作受託作業種類別経営体数と受託作業面積	101
37	青色申告を行っている経営体の取組年数別経営体数	103
38	データを活用した農業を行っている経営体数	106

### C 農業経営体（個人経営体）

39	農産物販売金額規模別経営体数	107
40	農産物販売金額1位の部門別経営体数	109
41	農業経営組織別経営体数	111
42	単一経営経営体数	113
43	準単一複合経営及び複合経営経営体数	115
44	農業生産関連事業を行っている経営体の事業種類別経営体数	120
45	農業生産関連事業を行っている経営体の事業収入規模別経営体数	122
46	農産物出荷先別経営体数	123
47	農産物の売上1位の出荷先別経営体数	125
48	経営耕地の状況（経営耕地、うち所有、うち借入）	126
49	経営耕地面積規模別経営体数	132
50	経営耕地面積規模別面積	134
51	貸付耕地のある経営体数と貸付耕地面積	136
52	雇用者の状況	137
53	常雇いの状況	139
54	臨時雇いの状況	141
55	販売目的の作物の類別作付（栽培）経営体数	146
56	販売目的の作物の類別作付（栽培）面積	149
57	販売目的の稲・麦・雑穀の作物別作付経営体数と作付面積	152
58	販売目的のいも類・豆類の作物別作付経営体数と作付面積	154
59	販売目的の工芸農作物の作物別作付（栽培）経営体数と作付（栽培）面積	157
60	販売目的の野菜類の作物別作付（栽培）経営体数	159
61	販売目的の花き類・花木の作付（栽培）経営体数と作付（栽培）面積	162
62	販売目的の花き類の品目別作付（栽培）経営体数	163
63	販売目的の果樹類の栽培経営体数と栽培面積	164
64	販売目的の果樹類の品目別作付（栽培）経営体数	165
65	家畜等を販売目的で飼養している経営体数と飼養頭羽数	167
66	農作業を受託した経営体の事業部門別経営体数	169
67	農作業を受託した経営体の受託作業面積規模別経営体数	171
68	水稲作受託作業種類別経営体数と受託作業面積	172
69	青色申告を行っている経営体の取組年数別経営体数	174
70	データを活用した農業を行っている経営体数	177

### D 農業経営体（団体経営体）

71	組織形態別経営体数	178
72	農産物販売金額規模別経営体数	180
73	農産物販売金額1位の部門別経営体数	182

74	農業経営組織別経営体数	184
75	単一経営経営体数	186
76	準単一複合経営及び複合経営経営体数	188
77	農業生産関連事業を行っている経営体の事業種類別経営体数	193
78	農業生産関連事業を行っている経営体の事業収入規模別経営体数	195
79	農産物出荷先別経営体数	196
80	農産物の売上1位の出荷先別経営体数	198
81	経営耕地の状況（経営耕地、うち所有、うち借入）	199
82	経営耕地面積規模別経営体数	205
83	経営耕地面積規模別面積	207
84	貸付耕地のある経営体数と貸付耕地面積	209
85	雇用者の状況	210
86	常雇いの状況	212
87	臨時雇いの状況	214
88	販売目的の作物の類別作付（栽培）経営体数	219
89	販売目的の作物の類別作付（栽培）面積	222
90	販売目的の稲・麦・雑穀の作物別作付経営体数と作付面積	225
91	販売目的のいも類・豆類の作物別作付経営体数と作付面積	227
92	販売目的の工芸農作物の作物別作付（栽培）経営体数と作付（栽培）面積	230
93	販売目的の野菜類の作物別作付（栽培）経営体数	232
94	販売目的の花き類・花木の作付（栽培）経営体数と作付（栽培）面積	235
95	販売目的の花き類の品目別作付（栽培）経営体数	236
96	販売目的の果樹類の栽培経営体数と栽培面積	237
97	販売目的の果樹類の品目別作付（栽培）経営体数	238
98	家畜等を販売目的で飼養している経営体数と飼養頭羽数	240
99	農作業を受託した経営体の事業部門別経営体数	242
100	農作業を受託した経営体の受託作業面積規模別経営体数	244
101	水稲作受託作業種類別経営体数と受託作業面積	245
102	青色申告を行っている経営体の取組年数別経営体数	247
103	データを活用した農業を行っている経営体数	250
E 林業経営体		
104	組織形態別経営体数	251
105	林産物販売金額規模別経営体数	253
106	保有山林の状況	255
107	保有山林面積規模別経営体数	256
108	保有山林面積規模別面積	258
109	所有山林面積規模別経営体数	260
110	貸付山林面積規模別経営体数	262
111	借入山林面積規模別経営体数	264
112	林業の従事日数階層別の林業に60日以上従事した 世帯員、役員・構成員（山林の共同保有者）（経営主を含む）数	266
113	雇用者の状況	269
114	常雇いの状況	270
115	臨時雇いの状況	271

116	素材生産を行った経営体数と素材生産量	273
117	過去1年間に林産物の販売を行った経営体数	274
118	過去1年間に保有山林で林業作業を行った経営体の作業別経営体数と作業面積	275
119	過去1年間に林業作業の受託を行った経営体数と受託面積	277
F 総農家等		
120	総農家数	279
121	経営耕地のある農家数と経営耕地面積	280
122	林家数と保有山林面積	281
123	保有山林面積規模別林家数	282
G 都道府県設定項目		
124	都道府県設定項目	284

# 利 用 上 の 注 意

## 1 調査の目的

2020年農林業センサスは、我が国の農林業の生産構造、就業構造及び農山村等の農林業をとりまく実態を明らかにするとともに、我が国の農林行政の推進に必要な基礎

## 2 根拠法規

2020年農林業センサスは、統計法（平成19年法律第53号）第2条第4項に基づく基幹統計の作成を目的とする統計調査として、統計法施行令（平成20年政令第334号）、農林業センサス規則（昭和44年農林省令第39号）及び平成16年5月20日農林水産省告示第1071号（農林業センサス規則第5条第1項の農林水産大臣が定める農林業経営体等を定める件）に基づき実施している。

## 3 調査対象

農林業経営体調査においては、農林産物の生産を行うか又は委託を受けて農林業作業を行い、生産又は作業に係る面積・頭羽数が一定規模以上の「農林業生産活動」を行う者を対象とした。

## 4 調査期日

令和2年2月1日現在で実施した。

## 5 調査方法

農林業経営体調査においては、農林水産省一県一市町村一指導員一調査員の実施系統で行う調査員調査で、統計調査員が調査対象に対し調査票を配布・回収する自計調査（被調査者が自ら回答を調査票に記入する方法）の方法により行った。その際、調査対象から面接調査（他計報告調査）の申出があった場合には、統計調査員による調査対象に対する面接調査（他計報告調査）の方法をとった。

なお、調査対象の協力が得られる場合は、オンラインにより調査票を回収する方法も可能とした。

## 6 2020年調査の主な変更点

### ア 調査対象の属性区分の変更

2005年農林業センサスで農業経営体の概念を導入し、2015年調査までは、家族経営体と組織経営体に区分していた。2020年調査では、法人経営を一体的に捉えるとの考えのもと、法人化している家族経営体と組織経営体を統合し、非法人の組織経営体と併せて団体経営体とし、非法人の家族経営体を個人経営体とした。

### イ 調査項目の見直し

#### (7) 調査項目の新設

- a 青色申告の実施の有無、正規の簿記、簡易簿記等の別
- b 有機農業の取組状況
- c 農業経営へのデータ活用の状況

#### (4) 調査項目の削減

- a 自営農業とその他の仕事の従事日数の多少（農業就業人口の区分に利用）
- b 世帯員の中で過去1年間に自営農業以外の仕事に従事した方の有無（専兼業別の分類に利用）
- c 田、畑、樹園地の耕作放棄地面積
- d 農業機械の所有台数
- e 農作業の委託状況
- f 農外業種からの資本金、出資金提供の有無

## 7 用語の解説

### 【農林業経営体調査】

#### (1) 農林業経営体

農林業経営体

農林産物の生産を行うか又は委託を受けて農林業作業を行い、生産又は作業に係る面積・頭羽数が、次の規定のいずれかに該当する事業を行う者をいう。

- (1) 経営耕地面積が30 a 以上の規模の農業
- (2) 農作物の作付面積又は栽培面積、家畜の飼養頭羽数又は出荷羽数、その他の事業の規模が次の農林業経営体の基準以上の農業

- |              |                                      |
|--------------|--------------------------------------|
| ①露地野菜作付面積    | 15 a                                 |
| ②施設野菜栽培面積    | 350 m <sup>2</sup>                   |
| ③果樹栽培面積      | 10 a                                 |
| ④露地花き栽培面積    | 10 a                                 |
| ⑤施設花き栽培面積    | 250 m <sup>2</sup>                   |
| ⑥搾乳牛飼養頭数     | 1 頭                                  |
| ⑦肥育牛飼養頭数     | 1 頭                                  |
| ⑧豚飼養頭数       | 15 頭                                 |
| ⑨採卵鶏飼養羽数     | 150 羽                                |
| ⑩ブロイラー年間出荷羽数 | 1,000 羽                              |
| ⑪その他         | 調査期日前1年間における農業生産物の総販売額50万円に相当する事業の規模 |

- (3) 権原に基づいて育林又は伐採(立木竹のみを譲り受けてする伐採を除く。)を行うことができる山林(以下「保有山林」という。)の面積が3 ha以上の規模の林業(調査実施年を計画期間に含む「森林経営計画」を策定している者又は調査期日前5年間に継続して林業を行い、育林若しくは伐採を実施した者に限る。)

- (4) 農作業の受託の事業

- (5) 委託を受けて行う育林若しくは素材生産又は立木を購入して行う素材生産の事業(ただし、素材生産については、調査期日前1年間に200m<sup>3</sup>以上の素材を生産した者に限る。)

農業経営体

農林業経営体のうち、(1)、(2)又は(4)のいずれかに該当する事業を行う者をいう。

林業経営体

農林業経営体のうち、(3)又は(5)のいずれかに該当する事業を行う者をいう。

個人経営体

個人(世帯)で事業を行う経営体をいう。なお、法人化して事業を行う経営体は含まない。

団体経営体

個人経営体以外の経営体をいう。



## (2) 組織形態別

法人化している (法人経営体)	農林業経営体のうち、法人化して事業を行う者をいう。
農事組合法人	農業協同組合法（昭和22年法律第132号）に基づき、「組合員の農業生産についての協業を図ることによりその共同の利益を増進すること」を目的として設立された法人をいう。
会社	次のいずれかに該当するものをいう。
株式会社	会社法（平成17年法律第86号）に基づき、株式会社の組織形態をとっているものをいう。なお、会社法の施行に伴う関係法律の整備等に関する法律（平成17年法律第87号）に定める特例有限会社の組織形態をとっているものを含む。
合名・合資会社	会社法に基づき、合名会社又は合資会社の組織形態をとっているものをいう。
合同会社	会社法に基づき、合同会社の組織形態をとっているものをいう。
相互会社	保険業法（平成7年法律第105号）に基づき、保険会社のみが認められている中間法人であり、加入者自身を構成員とすることから、お互いが構成員のために保険業務を行う団体をいう。
各種団体	次のいずれかに該当するものをいう。
農協	農業協同組合法に基づき組織された組合で、農業協同組合、農業協同組合の連合組織（経済連等）が該当する。
森林組合	森林組合法（昭和53年法律第36号）に基づき組織された組合で、森林組合、生産森林組合、森林組合連合会が該当する。
その他の各種団体	農業保険法（昭和22年法律第185号）に基づき組織された農業共済組合や農業関係団体、又は森林組合以外の組合等の団体が該当する。林業公社（第3セクター）もここに含める。
その他の法人	農事組合法人、会社及び各種団体以外の法人で、公益法人、宗教法人、医療法人、NPO法人などが該当する。
地方公共団体・財産区	地方公共団体とは、都道府県及び市区町村をいう。 財産区とは、地方自治法（昭和22年法律第67号）に基づき、市区町村の一部で財産を有し、又は公の施設を設け、当該財産等の管理・処分・廃止に関する機能を有する特別地方公共団体をいう。

## (3) 労働力等

経営主	農業（林業）経営の管理運営の中心となっている者をいい、生産品目や規模、請け負う農作業（林業作業）の決定、具体的な作業時期や作業体制、労働や資本の投入、資金調達といった経営全般を主宰する者をいう。
-----	---

世帯員	<p>原則として住居と生計を共にしている者をいう。調査日現在出稼ぎ等に 出ていてその家にいなくても生計を共にしている者は含むが、通学や就職 のため他出して生活している子弟は除く。</p> <p>また、住み込みの雇人も除く。</p>
役員・構成員	<p>役員とは、会社等の組織経営における役員をいう。</p> <p>構成員とは、集落営農組織や協業経営体における構成員をいう。</p> <p>なお、役員会に出席するだけの者は含まない。</p>
後継者	<p>5年以内に農業（林業）経営を引き継ぐ後継者（予定者を含む。）をい う。</p>
親族	<p>経営主の3親等内（1親等：父、母、子 2親等：祖父母、孫、兄弟姉妹 3親等：曾祖父母、曾孫、叔父、叔母、甥、姪）の親族をいう。</p>
親族以外の経 営内部の人材	<p>農業（林業）経営における親族以外の役員又は雇用している者をいう。</p>
経営外部の人 材	<p>上記以外の者をいう。</p>
5年以内に農業 を引き継がない 雇用者	<p>農業経営を開始又は農業経営を引き継いだ直後であり、5年以内に農業 経営を引き継がないことをいう。</p> <p>農業（林業）経営のために雇った「常雇い」及び「臨時雇い」（手間替 え・ゆい（労働交換）、手伝い（金品の授受を伴わない無償の受け入れ労 働）を含む。）の合計をいう。</p> <p>農業経営の場合は、農業又は農業生産関連事業のいずれか、又は両方の ために雇った人をいう。</p>
常雇い	<p>あらかじめ、年間7か月以上の契約（口頭の契約でもよい。）で主に農 業（林業）経営のために雇った人（期間を定めずに雇った人を含む。）を いう。</p> <p>年間7か月以上の契約で雇っている外国人技能実習生を含める。</p> <p>農業経営の場合は、農業又は農業生産関連事業のいずれか、又は両方の ために雇った人をいう。</p>
臨時雇い	<p>「常雇い」に該当しない日雇い、季節雇いなど農業（林業）経営のため に一時的に雇った人のことをいい、手間替え・ゆい（労働交換）、手伝い （金品の授受を伴わない無償の受け入れ労働）を含む。</p> <p>なお、農作業（林業作業）を委託した場合の労働は含まない。</p> <p>また、主に農業（林業）以外の事業のために雇った人が一時的に農業（林 業）経営に従事した場合及び「常雇い」として7か月以上の契約で雇った 人がそれ未満で辞めた場合を含む。</p> <p>農業経営の場合は、農業又は農業生産関連事業のいずれか、又は両方の ために雇った人をいう。</p>

#### (4) 農業経営体

##### ア 土地

##### 経営耕地

調査期日現在で農林業経営体が経営している耕地（けい畔を含む田、樹園地及び畑）をいい、自ら所有し耕作している耕地（自作地）と、他から借りて耕作している耕地（借入耕地）の合計である。土地台帳の地目や面積に関係なく、実際の地目別の面積とした。

##### 経営耕地の取扱い方

- (1) 他から借りている耕地は、届出の有無に関係なく、また、口頭の賃借契約によるものも、全て借り受けている者の経営耕地（借入耕地）とした。
- (2) 請負耕作や委託耕作などと呼ばれるものであっても、実際は一般の借入れと同じと考えられる場合は、その耕作を借り受けて耕作している者の経営耕地（借入耕地）とした。
- (3) 耕起又は稲刈り等のそれぞれの作業を単位として、作業を請け負う者に委託している場合は、その耕地は委託者の経営耕地とした。
- (4) 委託者が、収穫物の全てをもらい受ける契約で、作物の栽培一切を人に任せ、その代わりあらかじめ決めてある一定の耕作料を相手に支払う場合は、その耕地は委託者の経営耕地とした。
- (5) 調査期日前1年間に1作しか行われなかった耕地で、その1作の期間を人に貸し付けていた場合は、貸し付けた者の経営耕地とはせず、貸付耕地（借り受けた側の経営耕地）とした。なお、「また小作」している耕地も、「また小作している農家」の経営耕地（借入耕地）とした。
- (6) 共有の耕地を割地として各戸で耕作している場合や、河川敷、官公有地内で耕作している場合も経営耕地（借入耕地）とした。
- (7) 協業で経営している耕地は、自分の土地であっても、自らの経営耕地とはせず、協業経営体の経営耕地とした。
- (8) 他の市区町村や他の都道府県に通って耕作（出作）している耕地でも、全てその農林業経営体の経営耕地とした。したがって、〇〇県や〇〇町の経営耕地面積として計上されているものは、その県や町に居住している農林業経営体が経営している経営耕地の面積であり、いわゆる属人統計であることに留意する必要がある。

##### 耕地の取扱い方

- (1) 耕地面積には、けい畔を含めた。棚田などでけい畔がかなり広い面積を占める場合には、本地面積の2割に当たる部分だけを田の面積に入れ（斜面の面積ではなく、水平面積を入れる。）、残りの部分については耕地以外の土地とした。
- (2) 災害や労力の都合などで調査期日前1年間作物を栽培していなくても、ここ数年の間に再び耕作する意思のある土地は耕地とした。  
しかし、ここ数年の間に再び耕作する意思のない土地は耕地とはし

なかった。

(3) 新しく開墾した土地は、は種できるように整地した状態になっていても、調査期日までに1回も作付けしていなければ耕地とはしなかった。

(4) 宅地内でも1 a以上まとまった土地に農作物を栽培している場合は耕地とした。

(5) ハウス、ガラス室などの敷地は耕地とした。

また、コンクリート床などで地表から植物体が遮断されている場合や、きのこ栽培専門のものの敷地は耕地とはしなかった。ただし、農地法第43条に基づきコンクリート床など転換した農地は耕地とした。

(6) 普通畑に牧草を作っている場合は耕地とした。また、林野を耕起して作った牧草地（いわゆる造成草地）も耕地とした。

なお、施肥・補はんなどの肥培管理をしている牧草栽培地は、は種後何年経過していても耕地とし、肥培管理をやめていて近く更新することが確定していないものは耕地以外の土地とした。

(7) 堤防と河川・湖沼との間にある土地に作物を栽培している場合は耕地とした。

(8) 植林用苗木を栽培している土地は耕地とした。

(9) 肥培管理を行っているたけのこ、くり、くるみ、山茶、こうぞ、みつまた、はぜ、こりやなぎ、油桐、あべまき、うるし、つばきなどの栽培地は耕地とした（刈敷程度は肥培管理とみなさない。）。

田

耕地のうち、水をたたえるためのけい畔のある土地をいう。

水をたたえるということは、人工かんがいによるものだけではなく、自然に耕地がかんがいされるようなものも含めた。したがって、天水田、湧水田なども田とした。

(1) 陸田（もとは畑であったが、現在はけい畔を作り水をたたえるようにしてある土地やたん水のためビニールを張り水稻を作っている土地）も田とした。

(2) ただし、もとは田であってけい畔が残っていても、果樹・桑・茶など永年性の木本性周年植物を栽培している耕地は田とせず樹園地とした。また、同様にさとうきびを栽培していれば普通畑とした。

なお、水をたたえるためのけい畔を作らず畑地にかんがいしている土地は、たとえ水稻を作っていても畑とした。

畑

耕地のうち田と樹園地を除いた耕地をいう。

なお、焼畑、切替畑（林野で抜根せず、火入れにより作物を栽培する畑及び畑と山林を輪番し、切り替えて利用する畑）など不安定な土地も畑とした。

樹園地	<p>木本性周年作物を規則的又は連続的に栽培している土地で果樹、茶、桑などが1 a以上まとまっているもの（一定の畝幅及び株間を持ち、前後左右に連続して栽培されていることをいう。）で肥培管理している土地をいう。</p> <p>花木類などを5年以上栽培している土地もここに含めた。</p> <p>なお、樹園地に間作している場合は、利用面積により普通畑と樹園地に分けて計上した。</p>
イ 農産物の販売	
農産物販売金額	<p>肥料代、農薬代、飼料代等の諸経費を差引く前の売上金額（消費税を含む。）をいう。</p>
ウ 農業経営組織別	
単一経営経営体	<p>農産物販売金額のうち、主位部門の販売金額が8割以上の経営体をいう。</p>
複合経営経営体	<p>単一経営以外をいい、農産物販売金額のうち、主位部門の販売金額が8割未満（販売のなかった経営体を除く）の経営体をいう。</p>
エ 農業生産	
(ア) 販売目的の作物	
販売目的の作物	<p>販売を目的で作付け（栽培）した作物であり、自給用のみを作付け（栽培）した場合は含めない。</p> <p>また、販売目的で作付け（栽培）したものを、たまたまその一部を自給向けにした場合は含めた。</p>
(イ) 販売目的の家畜	
乳用牛	<p>現在搾乳中の牛（乾乳中の牛を含む。）のほか、将来搾乳する目的で飼っている牛、種牛（種牛候補を含む。）及びと殺前に一時肥育している乳廃牛をいう。</p> <p>なお、肉用として肥育している未經産牛や肉用のおす牛、産後すぐ（1週間程度）に肉用として売る予定の子牛は、ここには含めずに肉用牛に含めた。</p>
肉用牛	<p>肉用を目的として飼養している乳用牛以外の牛をいう。</p> <p>乳用牛、肉用牛の区分は、品種区分ではなく、利用目的によって区分しており、乳用種のおすばかりでなく、子取り用のめす牛や未經産のめす牛も肥育を目的として飼養している場合は肉用牛とした。</p>
和牛と乳用種の交雑種	<p>乳用種のめすに肉用種のおすを交配し生産された、いわゆるF1牛をいう。</p> <p>なお、F1牛のめすに肉用種のおすを交配し生産されたF1クロス牛も含む。</p>

豚	自ら肥育し、肉用として販売することを目的に飼養している豚及び子取り用に飼養している6か月齢以上のめす豚をいう。
採卵鶏	卵の販売目的で飼養している鶏（ひなどりを含む。）をいう。 種鶏やブロイラー、愛玩用の東天紅・尾長鳥・ちゃぼなどは含まない。 なお、廃鶏も調査期日現在でまだ飼養していれば、便宜上ここに含めた。
ブロイラー	当初から食用に供する目的で飼養し、原則としてふ化後3か月未満で肉用として出荷した鶏をいう。 肉用種、卵用種は問わない。
オ 農作業の受託 農作業の受託	農家等から農作業の全部又は一部を請け負うことをいう。
カ 農業経営の取組 農業生産関連事業	「農産物の加工」、「小売業」、「観光農園」、「貸農園・体験農園」、「農家民宿」、「農家レストラン」及び「海外への輸出」など農業生産に関連した事業をいう。
農産物の加工	販売を目的として、自ら生産した農産物をその使用割合の多少にかかわらず用いて加工している事業をいう。
小売業	自ら生産した農産物やその加工品を消費者などに販売している（インターネットや行商などにより店舗をもたないで販売している場合を含む。）事業や、消費者などと販売契約して直送する事業をいう。 なお、自らが経営に参加していない直売所等は含まない。
観光農園	農業を営む者が、観光客等を対象に、自ら生産した農産物の収穫等の一部の農作業を体験させ又はほ場を觀賞させて、料金を得ている事業をいう。
貸農園・体験農園等	所有又は借り入れている農地を、第三者を経由せず、農園利用方式等により非農業者に利用させ、使用料を得ている事業をいう。 なお、自己所有耕地を地方公共団体・農協が経営する市民農園に有償で貸与しているものは含まない。
農家民宿	農業を営む者が、旅館業法（昭和23年法律第138号）に基づき都道府県知事等の許可を得て、観光客等の第三者を宿泊させ、自ら生産した農産物や地域の食材をその使用割合の多少にかかわらず用いた料理を提供し、料金を得ている事業をいう。
農家レストラン	農業を営む者が、食品衛生法（昭和22年法律第233号）に基づき、都道府県知事等の許可を得て、不特定の者に、自ら生産した農産物や地域の食材をその使用割合の多少にかかわらず用いた料理を提供し代金を得ている事業をいう。

海外への輸出	農業を営む者が、収穫した農産物等を直接又は商社や団体を経由（手続きの委託や販売の代行のため）して海外へ輸出している場合、又は輸出を目的として農産物を生産している場合をいう。
再生可能エネルギー発電	農林地等において再生することが可能な資源（バイオマス、太陽光、水力等）から発電している事業をいう。
青色申告	不動産所得、事業所得、山林所得のある人で、納税地の所轄税務署長の承認を受けた人が確定申告を行う際に、一定の帳簿を備え付け、日々の取引を記帳し、その記録に基づいて申告する制度をいう。
正規の簿記	損益計算書と貸借対照表が導き出せる組織的な簿記の方式（一般的には複式簿記）を行っている場合をいう。
簡易簿記	「正規の簿記」以外の簡易な帳簿による記帳を行っている場合をいう。
現金主義	現金主義による所得計算の特例を受けている場合をいう。
有機農業	化学肥料及び農薬を使用せず、遺伝子組換え技術も利用しない農業のことで、減化学肥料・減農薬栽培は含まない。 また、自然農法に取り組んでいる場合や有機JASの認証を受けていない方でも、化学肥料及び農薬を使用せず、遺伝子組換え技術も利用しないで農業に取り組んでいる場合を含む。
農業経営を行うためにデータを活用	効率的かつ効果的な農業経営を行うためにデータ（財務、市況、生産履歴、生育状況、気象状況、栽培管理などの情報）を活用することをいい、次のいずれかの場合をいう。
データを取得して活用	気象、市況、土壌状態、地図、栽培技術などの経営外部データを取得するツールとしてスマートフォン、パソコン、タブレット、携帯電話、新聞などを用いて、取得したデータを効率的かつ効果的な農業経営を行うために活用することをいう。
データを取得・記録して活用	「データを取得して活用」で取得した経営外部データに加え、財務、生産履歴、栽培管理、ほ場マップ情報、土壌診断情報などの経営内部データをスマートフォン、パソコン、タブレット、携帯電話などを用いて、取得したものをこれに記録して効率的かつ効果的な農業経営を行うために活用することをいう。
データを取得・分析して活用	「データを取得して活用」や「データを取得・記録して活用」で把握したデータに加え、センサー、ドローン、カメラなどを用いて、気温、日照量、土壌水分・養分量、CO <sub>2</sub> 濃度などのほ場環境情報や、作物の大きさ、開花日、病気の発生などの生育状況といった経営内部データを取得し、専用のアプリ、パソコンのソフトなどで分析（アプリ・ソフトの種類、分析機能の水準などは問わない。）して効率的かつ効果的な農業経営を行うために活用することをいう。

(5) 個人経営体

ア 主副業別

主業経営体	農業所得が主（世帯所得の50%以上が農業所得）で、調査期日前1年間に自営農業に60日以上従事している65歳未満の世帯員がいる個人経営体をいう。
準主業経営体	農外所得が主（世帯所得の50%未満が農業所得）で、調査期日前1年間に自営農業に60日以上従事している65歳未満の世帯員がいる個人経営体をいう。
副業的経営体	調査期日前1年間に自営農業に60日以上従事している65歳未満の世帯員がいない個人経営体をいう。
農業専従者	調査期日前1年間に自営農業に150日以上従事した世帯員をいう。

イ 農業従事者等

農業従事者	15歳以上の世帯員のうち、調査期日前1年間に自営農業に従事した者をいう。
基幹的農業従事者	15歳以上の世帯員のうち、ふだん仕事として主に自営農業に従事している者をいう。

(6) 林業経営体

ア 保有山林の状況

保有山林	自らが林業経営に利用できる（している）山林をいう。
------	---------------------------

イ 素材生産

素材生産量	素材とは丸太のことをさし、原木ともいう。 丸太の体積を表し、一般的には立方メートル（ $m^3$ ）の単位で表示する。 なお、立木買いによる素材生産量を含む。
立木買いによる素材生産	立木を購入し、伐木して素材生産することをいう。

ウ 林業作業

林業作業の受託	他人の林業作業（立木買いによる素材生産を含む。）を請け負うことをいう。
植林	山林とするために、伐採跡地や山林でなかった土地に、苗木の植付け、種子の播付け、挿し木などをするをいう。



下刈りなど	<p>林木の健全な育成のために行う下刈り、除伐、つる切り、枝打ち、雪起こしなどの植林から間伐までの保育作業をいう。</p> <p>なお、作業を年2回以上同一区画で行った場合あるいは同一区画で別々の作業を行った場合の面積は、実面積とした。</p>
間伐	<p>林木を健全に成長させるため、立木密度を調整し、劣勢木、不用木など林木の一部を伐採することをいう。</p> <p>このうち、間伐材を林外に運搬し他に利用した場合は利用間伐、間伐材を林内に放置したままにした場合は切捨間伐とした。</p>
主伐	<p>一定の林齢に生育した立木を、用材等で販売するために伐採（被害木の伐採は含まない。）することをいう。</p> <p>なお、主伐には、一度に全面積を伐採する皆伐と、区画内の立木を何回かに分けて抜き切りする択伐があるが、択伐の場合であっても、面積は、伐採した全体の区画とした。</p>

## (7) 総農家等

農家	<p>調査期日現在で、経営耕地面積が10 a以上の農業を営む世帯又は経営耕地面積が10 a未満であっても、調査期日前1年間における農産物販売金額が15万円以上あった世帯をいう。</p> <p>なお、「農業を営む」とは、営利又は自家消費のために耕種、養畜、養蚕、又は自家生産の農産物を原料とする加工を行うことをいう。</p>
販売農家	<p>経営耕地面積が30 a以上又は調査期日前1年間における農産物販売金額が50万円以上の農家をいう。</p>
自給的農家	<p>経営耕地面積が30 a未満かつ調査期日前1年間における農産物販売金額が50万円未満の農家をいう。</p>
農作業受託のみを行う経営体	<p>農業経営体のうち、農家等から委託を受けて農作業を行う経営体のうち、調査期日現在で10 a以上の経営耕地を有さず、かつ、調査期日前1年間における農産物販売金額が15万円未満の経営体をいう。</p>
農業生産を行う経営体	<p>農業経営体のうち、上記以外の経営体をいう。</p>

## 数値について

- (1) 概要及び統計表の数値については、集計値の原数を四捨五入しており、合計値と内訳の計が一致しない場合がある。
- (2) 表中に用いた記号は、次のとおりである。
  - 「－」：事実のないもの      「…」：事実不詳又は調査を欠くもの
  - 「0」：単位に満たないもの      「△」：減少したもの
  - 「X」：個人、法人又はその他の団体の個々の秘密に属する事項を秘匿するため、統計数値を公表しないもの



# I 調査結果の概要



# I 調査結果の概要

## 1 農林業経営体

農林業経営体数（令和2年2月1日現在）は11,211経営体で、5年前に比べて2,729経営体（19.6%）減少した。

このうち、農業経営体数は10,858経営体、林業経営体数は652経営体となり、5年前に比べてそれぞれ2,433経営体（18.3%）、748経営体（53.4%）減少した。

図1 農林業経営体数

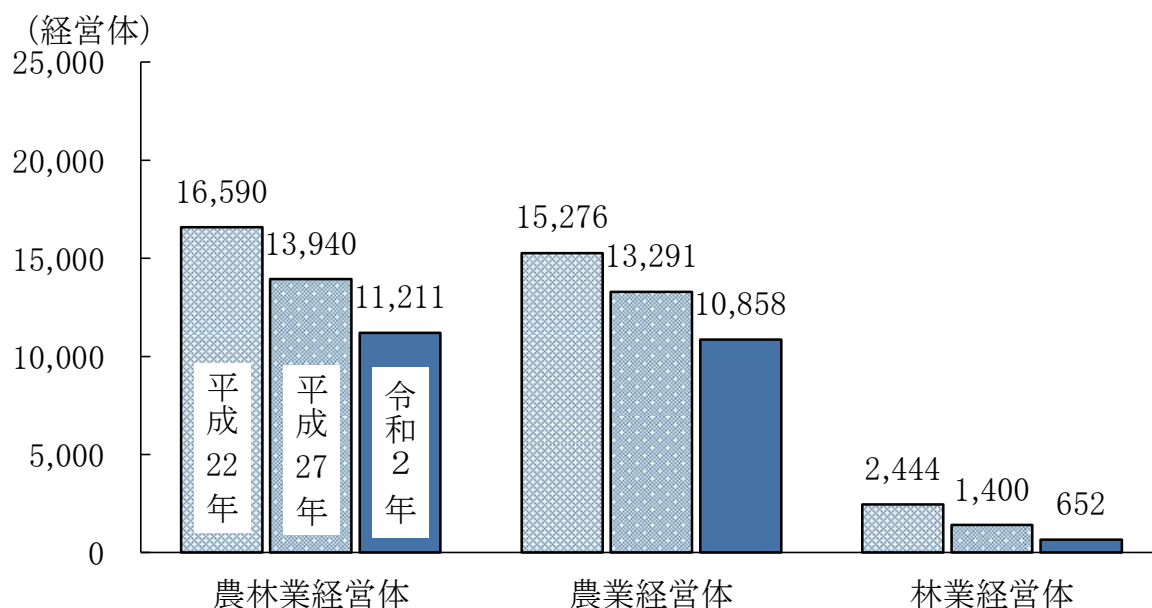


表1 農林業経営体数

【奈良県】				【全国】			
単位:経営体				単位:経営体			
区分	農林業経営体	農業経営体	林業経営体	区分	農林業経営体	農業経営体	林業経営体
平成22年	16,590	15,276	2,444	平成22年	1,726,751	1,679,084	140,186
平成27年	13,940	13,291	1,400	平成27年	1,404,488	1,377,266	87,284
令和2年	11,211	10,858	652	令和2年	1,092,250	1,075,705	34,001
増減率(%)				増減率(%)			
平成27年/22年	△16.0	△13.0	△42.7	平成27年/22年	△18.7	△18.0	△37.7
令和2年/平成27年	△19.6	△18.3	△53.4	令和2年/平成27年	△22.2	△21.9	△61.0

注： 農業経営と林業経営を合わせて営んでいる経営体があるため、農業経営体数と林業経営体数の合計と農林業経営体数は一致しない。

## 2 農業経営体

### (1) 農業経営体数

農業経営体のうち個人経営体は10,682経営体で、5年前に比べ2,439経営体（18.6%）減少した一方、団体経営数は176経営体で、6経営体（3.5%）増加した。

表2 農業経営体数

単位：経営体

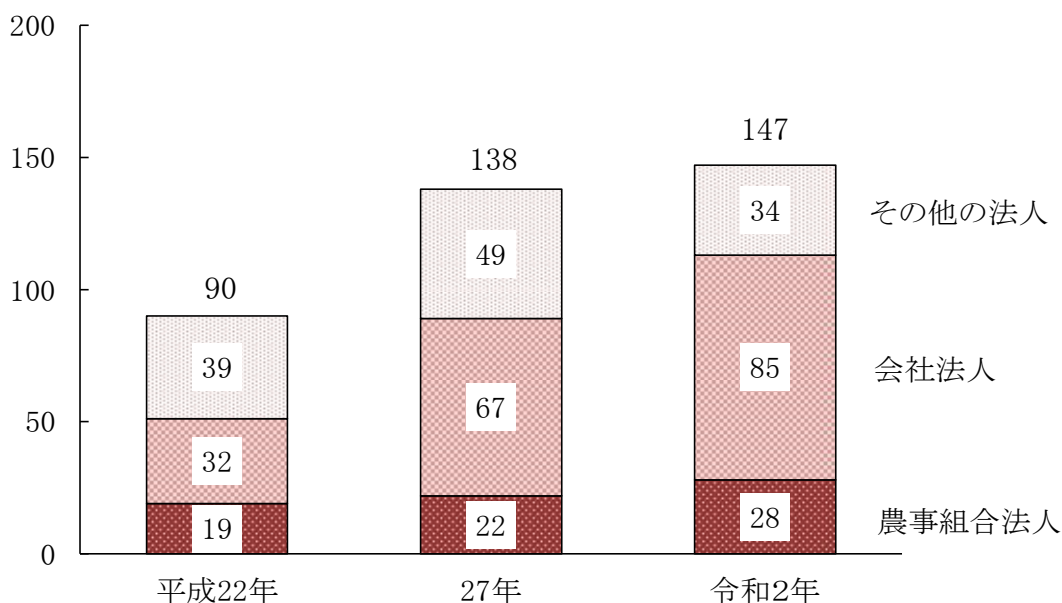
	農業経営体	個人経営体	団体経営体	
			農事組合法人	その他の法人
平成22年	15,276	15,151	125	90
27	13,291	13,121	170	138
令和2年	10,858	10,682	176	147
増減率(%)				
平成27年/22年	△ 13.0	△ 13.4	36.0	53.3
令和2年/平成27年	△ 18.3	△ 18.6	3.5	6.5

注： 法人経営には、農産物の生産・販売等を行う法人の他に、農作業受託のみを行う法人が含まれる（以下同じ）。

団体経営体のうち法人経営体は147経営体で、5年前に比べ9経営体増加した。この結果、団体経営体に占める法人経営体の割合は83.5%となった。

また、法人経営体の内訳をみると、会社法人は85経営体、農事組合法人は28経営体となり、5年前に比べてそれぞれ18経営体、6経営体増加した。

図2 法人化している農業経営体数



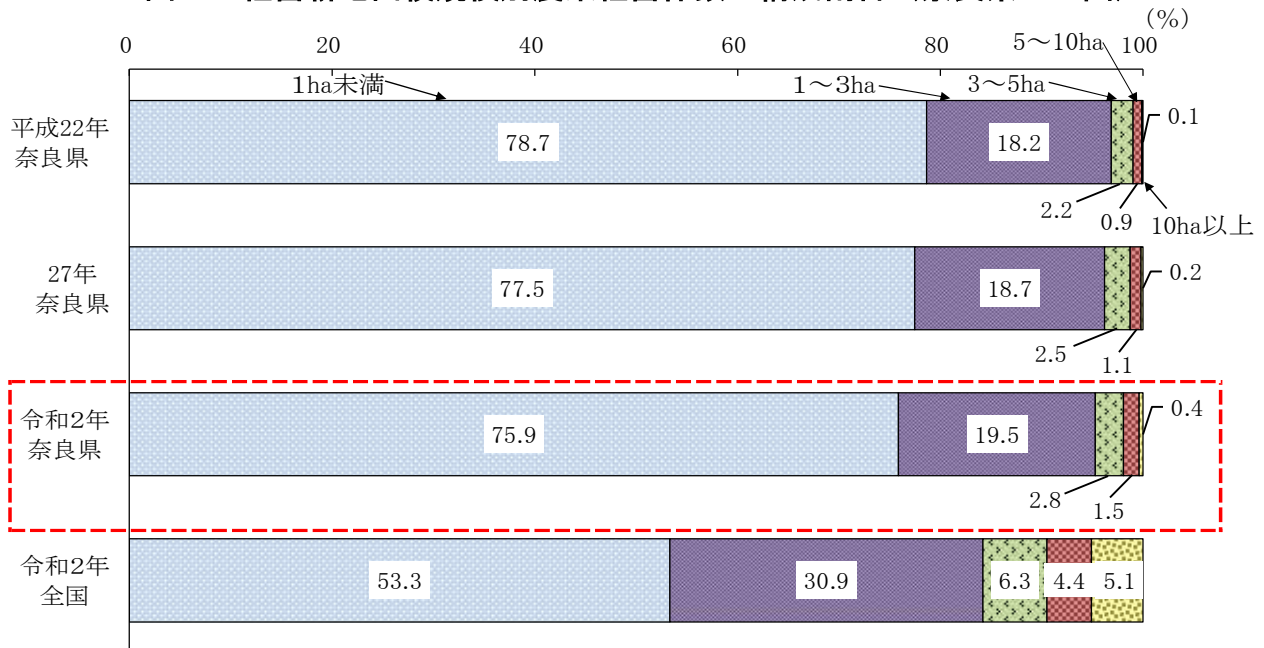
注： 四捨五入のため、計と内訳の積み上げが一致しない場合がある（以下同じ）。

## (2) 経営耕地面積規模別の農業経営体数

経営耕地面積規模別に農業経営体数の構成割合をみると、1ha未満が75.9%、1～3haが19.5%、3～5haが2.8%、5～10haが1.5%、10ha以上が0.4%となった。

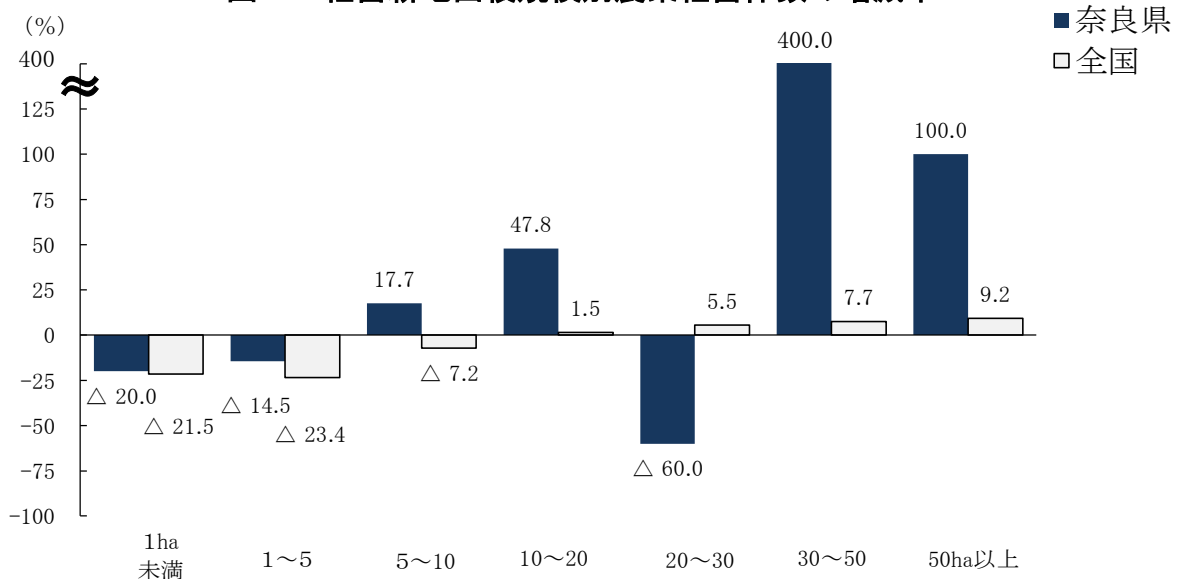
5年前と比べると、1ha未満が1.6ポイント減少した一方で、1～3haは0.8ポイント、3～5haは0.3ポイント、5～10haは0.4ポイント、10ha以上は0.2ポイント増加した。

図3 経営耕地面積規模別農業経営体数の構成割合（奈良県・全国）



経営耕地面積規模別に農業経営体数の増減率をみると、5年前に比べて奈良県では5～20ha、30ha以上の階層で、全国では10ha以上層で増加した。

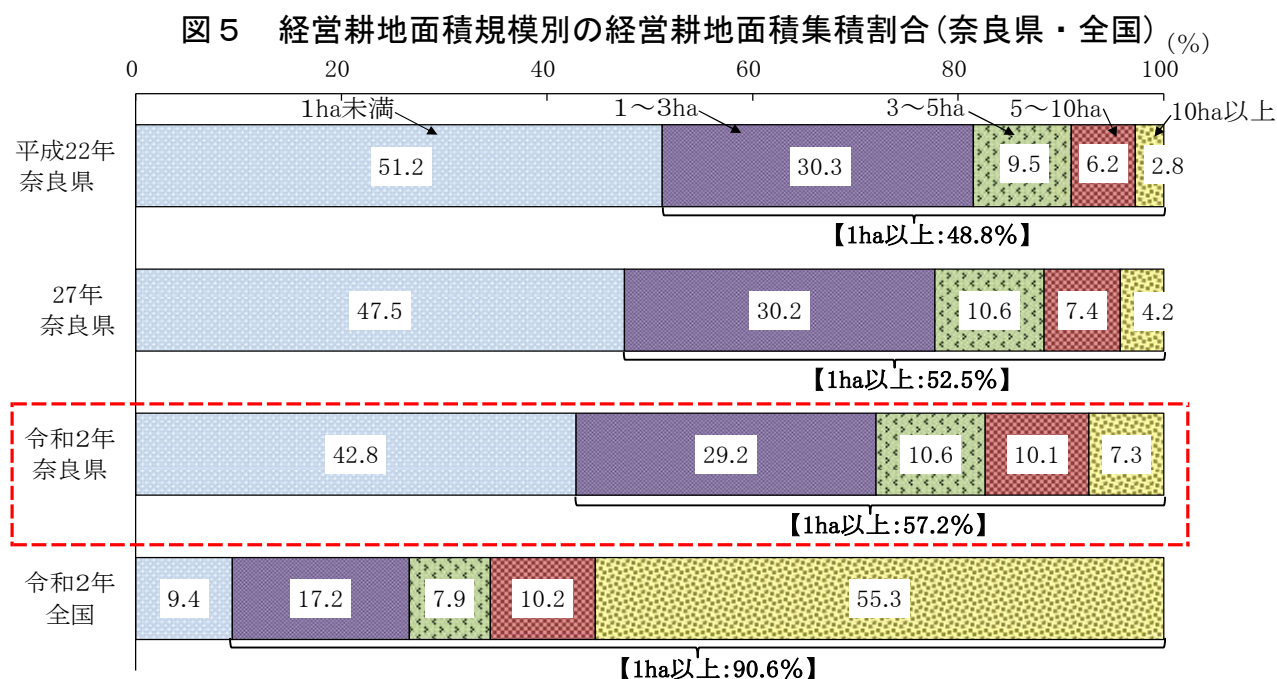
図4 経営耕地面積規模別農業経営体数の増減率



### (3) 経営耕地面積の集積割合

農業経営体の経営耕地面積規模別に経営耕地面積の集積割合をみると、1ha未満が42.8%、1～3haが29.2%、3～5haが10.6%、5～10haが10.1%、10ha以上が7.3%となった。この結果、1ha以上の経営耕地面積の集積割合は57.2%となり、5年前と比べて4.7ポイント上昇した。

また、全国では、1ha未満の経営耕地面積の集積割合が9.4%となり、10ha以上の経営耕地面積の集積割合が55.3%となっている。



### (4) 農業経営体当たりの経営耕地面積の状況

経営耕地のある農業経営体の1経営体当たりの経営耕地面積は、0.97haで、5年前に比べて9.1%増加した。

また、経営耕地面積に占める借入耕地面積の割合は26.9%となった。

図6 農業経営体当たりの経営耕地面積

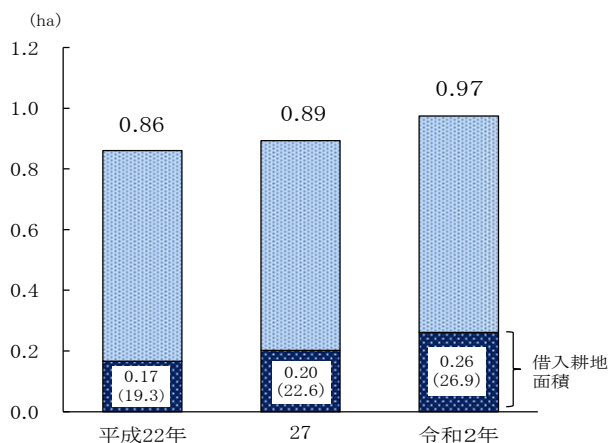


表3 農業経営体当たりの経営耕地面積 (奈良県・全国)

区分	単位:ha	
	奈良県	全国
平成22年	0.86	2.19
27	0.89	2.54
令和2年	0.97	3.05

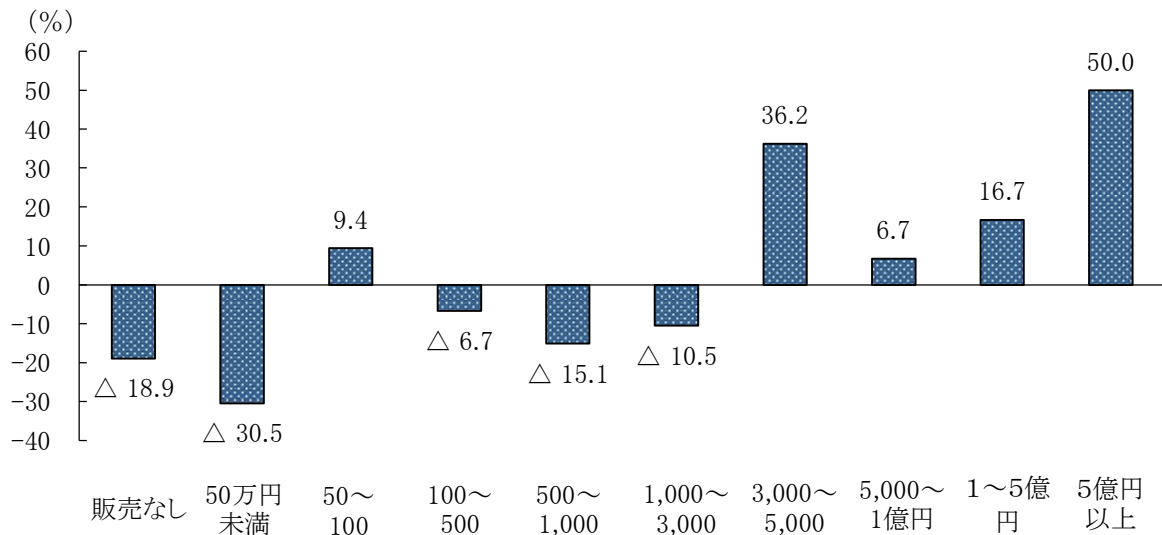
注：( )内の数値は経営耕地面積に占める借入耕地面積の割合である。



## (5) 農産物販売金額規模別にみた農業経営体数の状況

農産物販売金額規模別に農業経営体数をみると、5年前に比べて50～100万、及び3,000万円以上層で増加した。

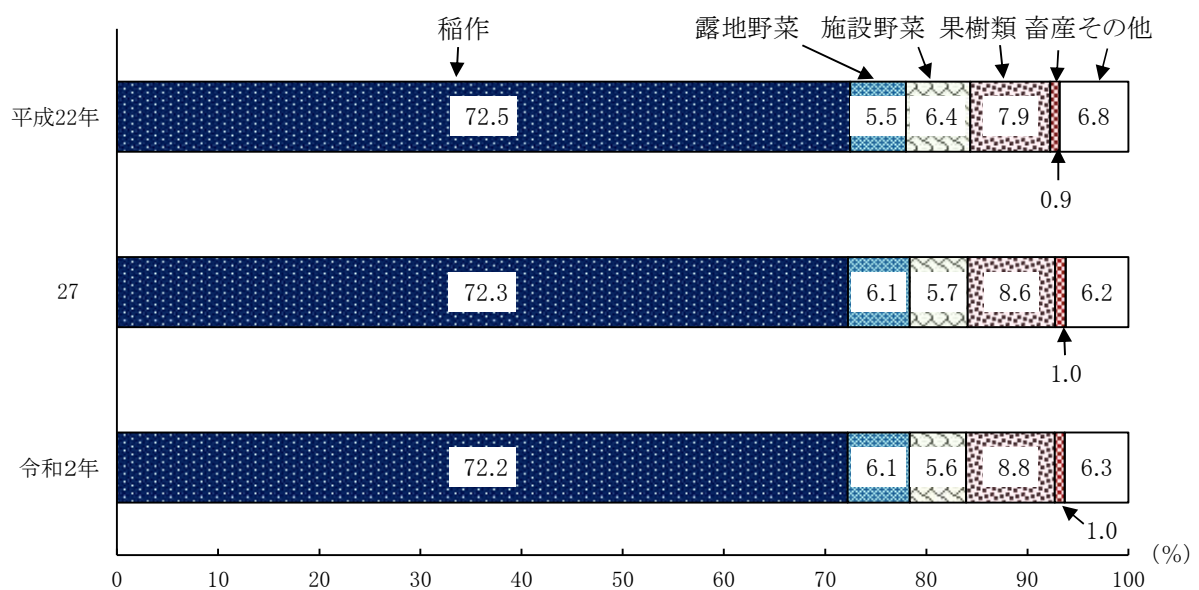
図7 農産物販売金額規模別農業経営体数の増減率



## (6) 農産物売上金額1位の部門別経営体数

農産物販売金額1位の部門別に農業経営体数の構成割合をみると、果樹類が8.8%となり、5年前に比べ0.2ポイント上昇した。また稲作と施設野菜がそれぞれ5年前に比べ0.1ポイント下降した。

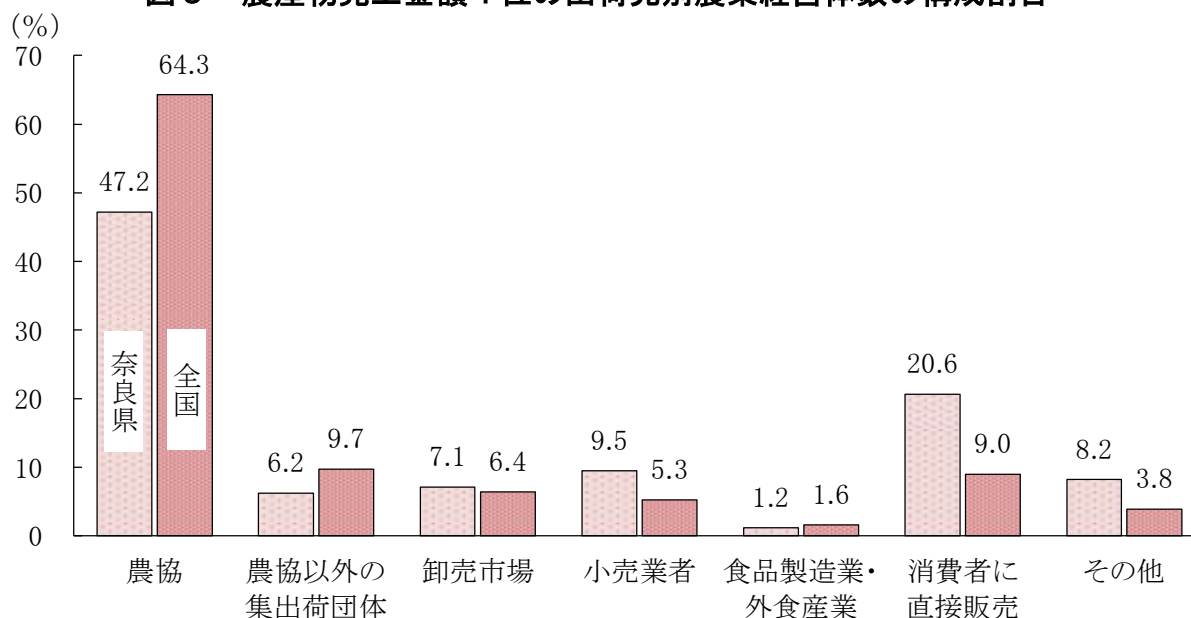
図8 農産物販売金額1位の部門別農業経営体数の構成割合



## (7) 農産物売上金額 1 位の出荷先別にみた農業経営体数の状況

農産物売上金額 1 位の出荷先別に農業経営体数の構成割合をみると、農協が 47.2% となり、次いで消費者に直接販売が 20.6%、小売業者が 9.5% となった。また、5 年前に比べ農協が 0.6 ポイント上昇し、消費者に直接販売は 1.8 ポイント、小売業者に販売は 0.2 ポイント上昇した。

図 9 農産物売上金額 1 位の出荷先別農業経営体数の構成割合



## (8) 青色申告を行っている農業経営体数

青色申告を行っている農業経営体数は 3,080 経営体で、農業経営体に占める割合は 28.4% となった。このうち、正規の簿記を行っている農業経営体数は 1,357 経営体で、農業経営体に占める割合は 12.5% となった。

表 4 青色申告を行っている農業経営体数

単位：経営体

区分	計	青色申告を行っている				青色申告を行っていない
		小計	正規の簿記	簡易簿記	現金主義	
総数	10,858	3,080	1,357	1,356	367	7,778
個人経営	10,682	2,961	1,240	1,354	367	7,721
団体経営	176	119	117	2	-	57
構成比 (%)						
総数	100.0	28.4	12.5	12.5	3.4	71.6
個人経営	100.0	27.7	11.6	12.7	3.4	72.3
団体経営	100.0	67.6	66.5	1.1	0.0	32.4

## (9) データを活用した農業を行っている農業経営体数

データを活用した農業を行っている農業経営体数は1,291経営体で、農業経営体に占める割合は11.9%となった。

また、団体経営体についてみると、データを活用した農業を行っている農業経営体数は79経営体で、団体経営体に占める割合は44.9%となった。

表5 データを活用した農業を行っている農業経営体数

単位：経営体

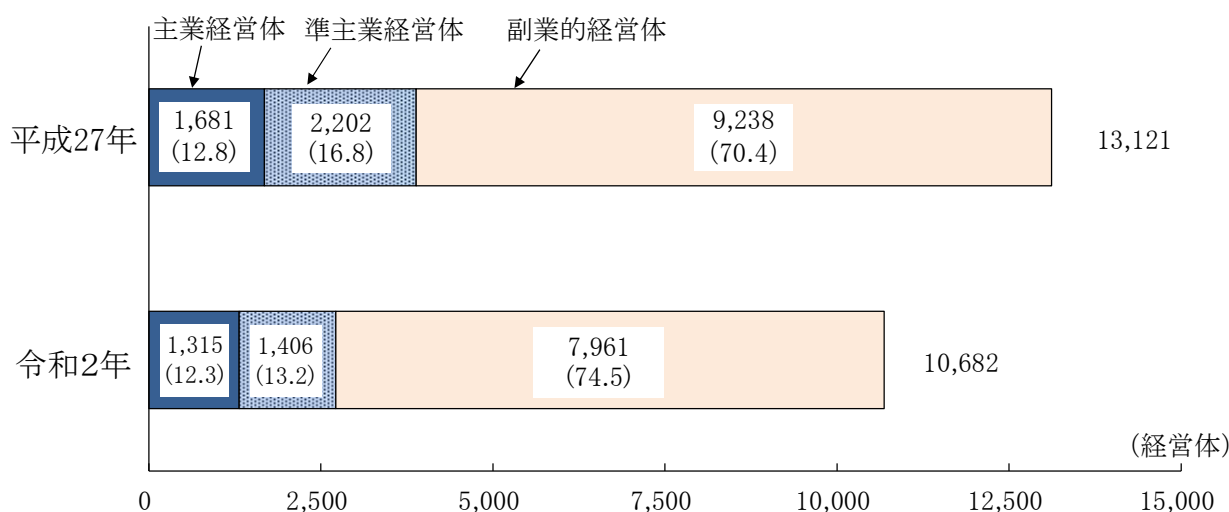
区分	計	データを活用した農業を行っている			データを活用した農業を行っていない	
		小計	データを取得して活用	データを取得・記録して活用		データを取得・分析して活用
総数	10,858	1,291	786	441	64	9,567
個人経営体	10,682	1,212	760	406	46	9,470
団体経営体	176	79	26	35	18	97
構成比 (%)						
総数	100.0	11.9	7.2	4.1	0.6	88.1
個人経営体	100.0	11.3	7.1	3.8	0.4	88.7
団体経営体	100.0	44.9	14.8	19.9	10.2	55.1

## (10) 主副業別農業経営体数（個人経営体）

農業経営体のうち個人経営体を主副業別にみると、主業経営体は1,315経営体で5年前に比べ366経営体の減少、準主業経営体は1,406経営体で796経営体の減少、副業的経営体は7,961経営体で1,277経営体の減少となった。

この結果、個人経営体に占める割合は、主業経営体が12.3%、準主業経営体が13.2%、副業的経営体が74.5%となった。

図10 主副業別農業経営体数（個人経営体）



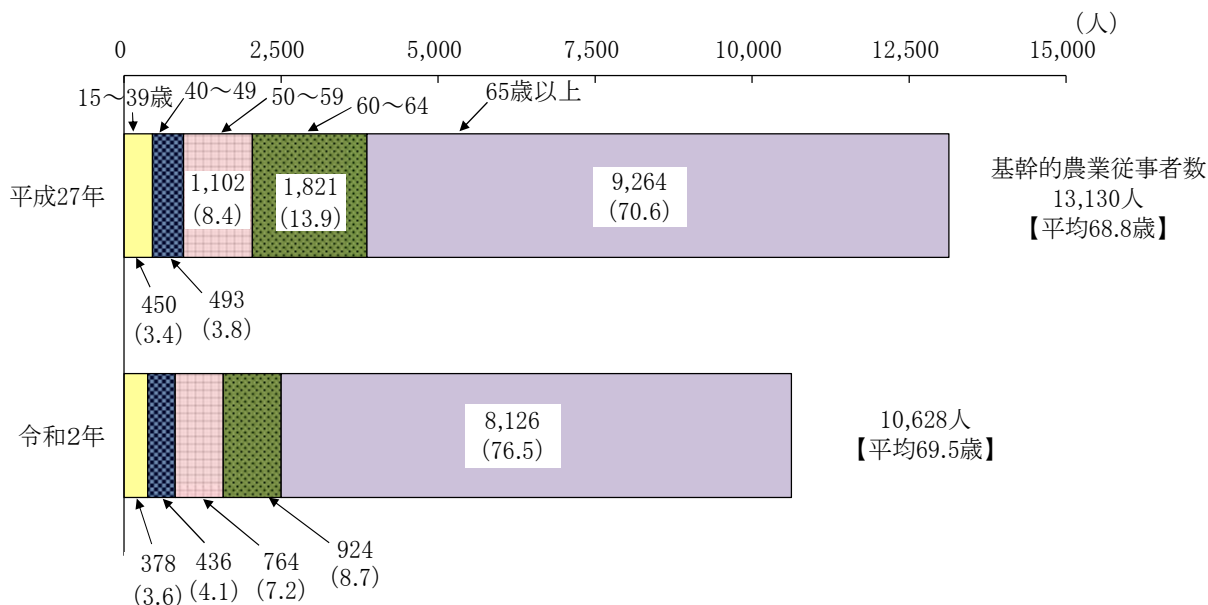
注：（ ）内の数値は個人経営体数に占める割合（%）である。

## (11) 基幹的農業従事者数（個人経営体）

農業経営体のうち個人経営体の基幹的農業従事者（仕事が主で、主に自営農業に従事した世帯員）は10,628人で、5年前に比べ2,502人減少した。

農業経営体のうち個人経営体の基幹的農業従事者に65歳以上が占める割合は76.5%となり、5年前に比べ5.9ポイント上昇した。

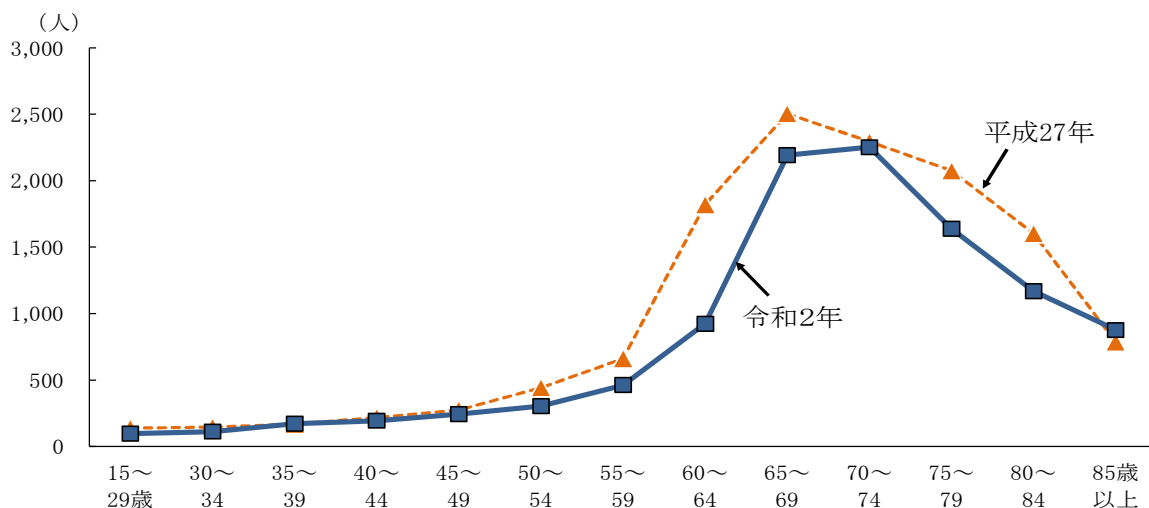
図11 年齢別基幹的農業従事者数（個人経営体）の構成



注：（ ）内は基幹的農業従事者に占める割合、【 】内は平均年齢である。

年齢別に基幹的農業従事者の推移をみると、5年前と比べ、85歳以上と35～39歳以外の全ての階層で減少した。

図12 基幹的農業従事者数（個人経営体）の推移



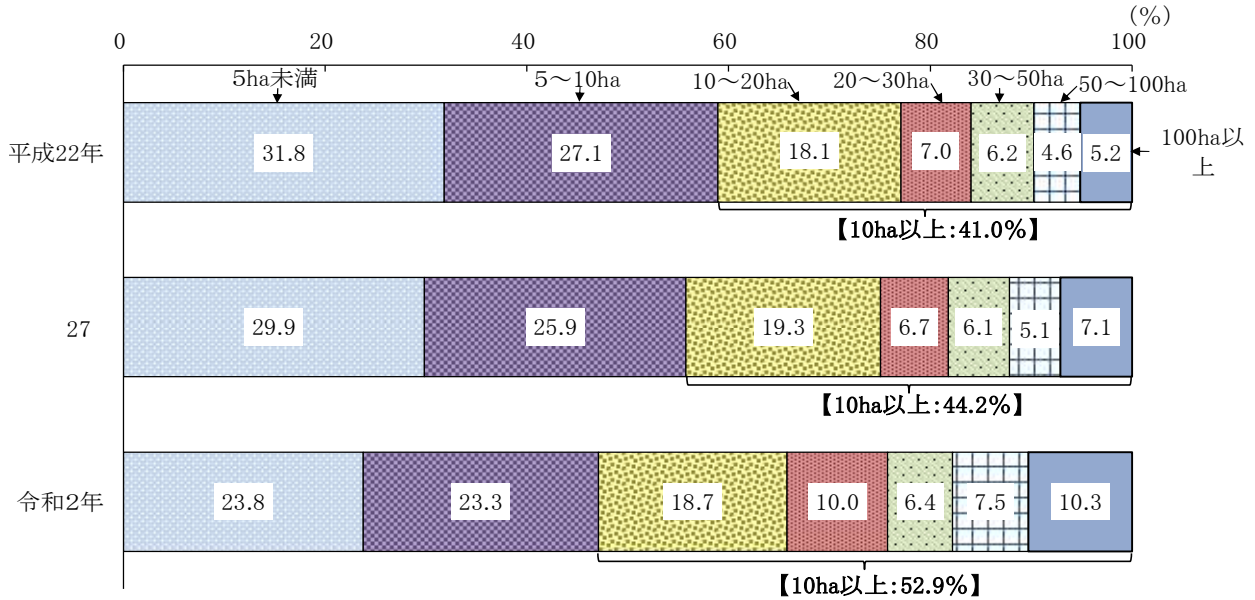
### 3 林業経営体

#### (1) 保有山林面積規模別林業経営体数の構成割合

保有山林面積規模別に林業経営体数の構成割合をみると、5ha未満が23.8%、次いで5～10haが23.3%、10～20ha以上が18.7%となった。

この結果、10ha以上の林業経営体が52.9%を占め、5年前と比べて8.7ポイント上昇した。

図13 保有山林面積規模別林業経営体数の構成割合

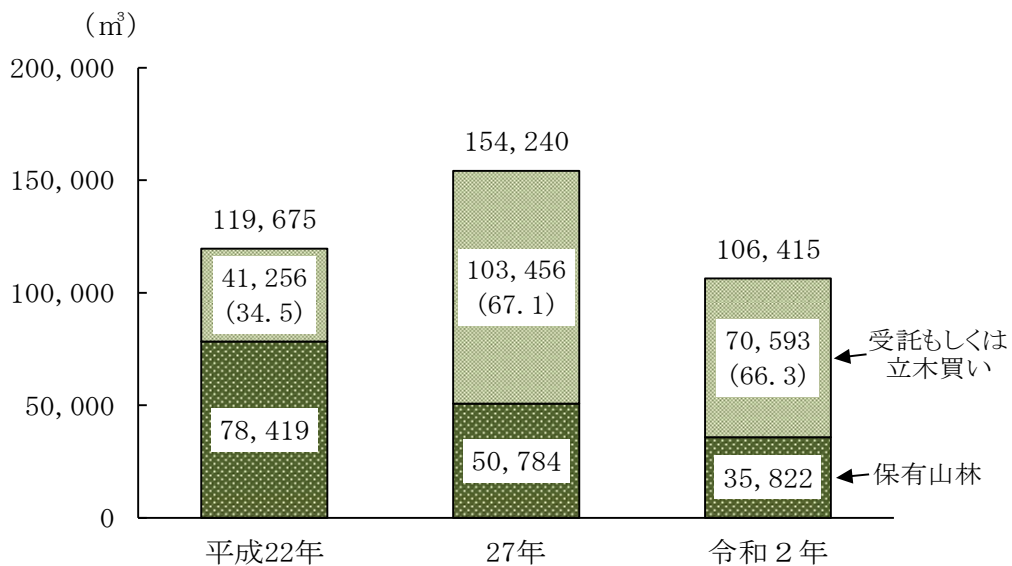


#### (2) 素材生産量の推移

林業経営体の素材生産量をみると、106,415m<sup>3</sup>で、5年前と比べ47,825m<sup>3</sup>(31.0%)減少した。

また、林業経営体の素材生産量に占める受託もしくは立木買いの割合は、66.3%となっている。

図14 素材生産量の推移



注：( )内は素材生産量に占める割合(%)である。



## II 統計表





## A 農林業経営体



## 1 調査客体数

市町村名	農林業経営体			農業経営体				
	個人経営	団体経営	法人経営	個人経営	団体経営	法人経営		
奈良県	11,211	10,945	266	205	10,858	10,682	176	147
奈良市	1,479	1,446	33	26	1,461	1,433	28	24
大和高田市	220	218	2	2	218	216	2	2
大和郡山	720	716	4	4	720	716	4	4
天理市	1,034	1,030	4	4	1,032	1,029	3	3
橿原市	566	558	8	7	550	545	5	4
桜井市	550	536	14	12	529	516	13	11
五條市	1,077	1,045	32	31	1,058	1,033	25	24
御所市	662	653	9	8	658	651	7	6
生駒市	232	231	1	1	231	230	1	1
香芝市	144	140	4	4	138	136	2	2
葛城市	449	441	8	6	448	440	8	6
宇陀市	1,021	992	29	19	962	944	18	11
山添村	235	226	9	8	229	222	7	7
平群町	166	161	5	5	166	161	5	5
三郷町	12	10	2	2	12	10	2	2
斑鳩町	191	191	-	-	191	191	-	-
安堵町	81	78	3	2	80	77	3	2
川西町	137	137	-	-	137	137	-	-
三宅町	102	101	1	1	101	100	1	1
田原本町	502	495	7	5	501	494	7	5
曾爾村	111	100	11	7	85	80	5	4
御杖村	100	91	9	5	89	85	4	3
高取町	137	136	1	1	134	133	1	1
明日香村	246	238	8	5	242	235	7	4
上牧町	45	45	-	-	45	45	-	-
王寺町	22	21	1	1	21	21	-	-
広陵町	317	311	6	3	316	310	6	3
河合町	117	117	-	-	116	116	-	-
吉野町	68	65	3	2	45	43	2	2
大淀町	124	123	1	1	124	123	1	1
下市町	130	122	8	7	118	114	4	4
黒滝村	14	12	2	1	8	8	-	-
天川村	7	5	2	1	5	5	-	-
野迫川村	5	1	4	3	1	1	-	-
十津川村	127	108	19	8	80	76	4	4
下北山村	13	7	6	5	5	4	1	1
上北山村	3	1	2	2	-	-	-	-
川上村	25	21	4	2	1	1	-	-
東吉野村	20	16	4	4	1	1	-	-

単位：経営体

林業 経営体			
	個人経営	団体経営	法人経営
652	561	91	59
81	76	5	2
3	3	-	-
1	1	-	-
14	13	1	1
20	17	3	3
44	43	1	1
39	32	7	7
8	6	2	2
1	1	-	-
7	5	2	2
4	4	-	-
141	129	12	9
20	18	2	1
-	-	-	-
-	-	-	-
-	-	-	-
1	1	-	-
-	-	-	-
1	1	-	-
2	2	-	-
52	46	6	3
17	12	5	2
5	5	-	-
12	11	1	1
-	-	-	-
1	-	1	1
2	2	-	-
3	3	-	-
25	24	1	-
3	3	-	-
18	14	4	3
9	7	2	1
2	-	2	1
4	-	4	3
57	42	15	4
8	3	5	4
3	1	2	2
25	21	4	2
19	15	4	4

## 2 組織形態別経営体数

単位：経営体

市町村名	合計	法人化している						
		計	農事組 合法人	会 社				
				小計	株式会社	合名・合資 会社	合同会社	相互会社
奈良県	11,211	205	29	111	108	-	3	-
奈良市	1,479	26	4	15	15	-	-	-
大和高田市	220	2	-	1	1	-	-	-
大和郡	720	4	-	4	4	-	-	-
天理市	1,034	4	2	1	-	-	1	-
橿原市	566	7	-	6	6	-	-	-
桜井市	550	12	3	6	5	-	1	-
五條市	1,077	31	8	15	15	-	-	-
御所市	662	8	-	5	5	-	-	-
生駒市	232	1	-	-	-	-	-	-
香芝市	144	4	-	4	3	-	1	-
葛城市	449	6	1	5	5	-	-	-
宇陀市	1,021	19	-	12	12	-	-	-
山添村	235	8	2	1	1	-	-	-
平群町	166	5	-	5	5	-	-	-
三郷町	12	2	-	2	2	-	-	-
斑鳩町	191	-	-	-	-	-	-	-
安堵町	81	2	-	1	1	-	-	-
川西町	137	-	-	-	-	-	-	-
三宅町	102	1	-	1	1	-	-	-
田原本町	502	5	1	4	4	-	-	-
曾爾村	111	7	-	1	1	-	-	-
御杖村	100	5	2	1	1	-	-	-
高取町	137	1	-	1	1	-	-	-
明日香村	246	5	1	2	2	-	-	-
上牧町	45	-	-	-	-	-	-	-
上王寺町	22	1	-	1	1	-	-	-
広陵町	317	3	1	1	1	-	-	-
河合町	117	-	-	-	-	-	-	-
吉野町	68	2	-	2	2	-	-	-
大淀町	124	1	-	-	-	-	-	-
下市町	130	7	1	4	4	-	-	-
黒滝村	14	1	-	-	-	-	-	-
天川村	7	1	-	-	-	-	-	-
野迫川村	5	3	-	2	2	-	-	-
十津川村	127	8	3	2	2	-	-	-
下北山村	13	5	-	2	2	-	-	-
上北山村	3	2	-	-	-	-	-	-
川上村	25	2	-	1	1	-	-	-
東吉野村	20	4	-	3	3	-	-	-

## 2 組織形態別経営体数 (つづき)

単位：経営体

市町村名	法人化している					地方公共団体・財産区	法人化していない	個人経営体
	各種団体				その他の法人			
	小計	農協	森林組合	その他の各種団体				
奈良県	40	15	20	5	25	13	10,993	10,945
奈良市	3	2	1	-	4	1	1,452	1,446
大和高田市	-	-	-	-	1	-	218	218
大和高郡山	-	-	-	-	-	-	716	716
天理市	1	-	-	1	-	-	1,030	1,030
橿原市	-	-	-	-	1	-	559	558
桜井市	3	2	1	-	-	-	538	536
五條市	4	2	1	1	4	-	1,046	1,045
御所市	3	2	1	-	-	-	654	653
生駒市	-	-	-	-	1	-	231	231
香芝市	-	-	-	-	-	-	140	140
葛城市	-	-	-	-	-	-	443	441
宇陀市	4	1	3	-	3	1	1,001	992
山添村	4	3	1	-	1	1	226	226
平群町	-	-	-	-	-	-	161	161
三斑郷	-	-	-	-	-	-	10	10
斑鳩町	-	-	-	-	-	-	191	191
安堵町	1	1	-	-	-	-	79	78
川西町	-	-	-	-	-	-	137	137
三宅町	-	-	-	-	-	-	101	101
田原本町	-	-	-	-	-	-	497	495
曾爾村	3	1	2	-	3	1	103	100
御杖村	2	-	1	1	-	3	92	91
高明町	-	-	-	-	-	-	136	136
日香村	1	-	1	-	1	-	241	238
上牧町	-	-	-	-	-	-	45	45
王寺町	-	-	-	-	-	-	21	21
広陵町	-	-	-	-	1	-	314	311
河合町	-	-	-	-	-	-	117	117
吉野町	-	-	-	-	-	-	66	65
大淀町	-	-	-	-	1	-	123	123
下市町	1	-	-	1	1	-	123	122
黒滝村	1	-	1	-	-	1	12	12
天川村	1	-	1	-	-	1	5	5
野迫川村	1	-	1	-	-	1	1	1
十津川村	3	1	2	-	-	1	118	108
下北山村	2	-	1	1	1	1	7	7
上北山村	-	-	-	-	2	-	1	1
川上村	1	-	1	-	-	1	22	21
東吉野村	1	-	1	-	-	-	16	16

## 3 経営タイプ別経営体数

単位：経営体

市町村名	総計	農業経営のみを行う経営体				林業経営のみを行う経営体			
		合計	販売目的	販売目的 以外 (作業受託)	販売目的 及び 作業受託	合計	販売目的	販売目的 以外 (作業受託)	販売目的 及び 作業受託
奈良県	11,211	10,559	10,008	19	532	353	254	34	65
奈良市	1,479	1,398	1,321	3	74	18	17	1	-
大和高田市	220	217	204	-	13	2	2	-	-
大和郡山	720	719	695	-	24	-	-	-	-
天理市	1,034	1,020	980	-	40	2	2	-	-
橿原市	566	546	528	-	18	16	12	-	4
桜井市	550	506	468	2	36	21	17	3	1
五條市	1,077	1,038	1,005	4	29	19	15	-	4
御所市	662	654	619	2	33	4	3	-	1
生駒市	232	231	224	-	7	1	1	-	-
香芝市	144	137	132	-	5	6	6	-	-
葛城市	449	445	414	-	31	1	1	-	-
宇陀市	1,021	880	816	2	62	59	49	3	7
山添村	235	215	191	3	21	6	5	1	-
平群町	166	166	165	-	1	-	-	-	-
三郷町	12	12	11	-	1	-	-	-	-
斑鳩町	191	191	184	-	7	-	-	-	-
安堵町	81	80	73	2	5	1	1	-	-
川西町	137	137	128	-	9	-	-	-	-
三宅町	102	101	98	-	3	1	1	-	-
田原本町	502	500	476	-	24	1	1	-	-
曾爾村	111	59	54	-	5	26	23	2	1
御杖村	100	83	77	1	5	11	4	-	7
高取町	137	132	120	-	12	3	3	-	-
明日香村	246	234	217	-	17	4	3	-	1
上牧町	45	45	45	-	-	-	-	-	-
王寺町	22	21	19	-	2	1	-	-	1
広陵町	317	315	286	-	29	1	1	-	-
河合町	117	114	108	-	6	1	1	-	-
吉野町	68	43	39	-	4	23	16	1	6
大淀町	124	121	117	-	4	-	-	-	-
下市町	130	112	108	-	4	12	6	1	5
黒滝村	14	5	5	-	-	6	2	-	4
天川村	7	5	4	-	1	2	1	1	-
野迫川村	5	1	1	-	-	4	2	1	1
十津川村	127	70	70	-	-	47	31	10	6
下北山村	13	5	5	-	-	8	7	-	1
上北山村	3	-	-	-	-	3	3	-	-
川上村	25	-	-	-	-	24	5	9	10
東吉野村	20	1	1	-	-	19	13	1	5

## 3 経営タイプ別経営体数 (つづき)

単位：経営体

市町村名	農業経営と林業経営を行う経営体				
	合計	農業経営は販売目的			
		計	林業経営が		
	販売目的		販売目的以外 (作業受託)	販売目的及び 作業受託	
奈良県	299	277	257	4	16
奈良市	63	57	56	-	1
大和高田市	1	1	1	-	-
大和郡山	1	1	1	-	-
天理市	12	11	10	-	1
橿原市	4	4	3	-	1
桜井市	23	22	20	1	1
五條市	20	18	18	-	-
御所市	4	4	4	-	-
生駒市	-	-	-	-	-
香芝市	1	1	1	-	-
葛城市	3	3	2	-	1
宇陀市	82	76	73	-	3
山添村	14	14	13	-	1
山平町	-	-	-	-	-
三郷町	-	-	-	-	-
斑鳩町	-	-	-	-	-
安堵町	-	-	-	-	-
川西町	-	-	-	-	-
三宅町	-	-	-	-	-
田原本町	1	1	1	-	-
曾爾村	26	22	19	-	3
御杖村	6	6	6	-	-
高取町	2	1	1	-	-
明日香村	8	8	8	-	-
上牧町	-	-	-	-	-
王寺町	-	-	-	-	-
広陵町	1	1	1	-	-
河合町	2	2	2	-	-
吉野町	2	2	-	1	1
大淀町	3	3	3	-	-
下市町	6	5	4	-	1
黒滝村	3	3	1	1	1
天川村	-	-	-	-	-
野迫川村	-	-	-	-	-
十津川村	10	10	9	1	-
下北山村	-	-	-	-	-
上北山村	-	-	-	-	-
川上村	1	1	-	-	1
東吉野村	-	-	-	-	-



3 経営タイプ別経営体数（つづき）

単位：経営体

市町村名	農業経営と林業経営を行う経営体							
	農業経営は販売目的以外				農業経営は販売目的及び作業受託			
	計	林業経営が			計	林業経営が		
		販売目的	販売目的以外 (作業受託)	販売目的及び 作業受託		販売目的	販売目的以外 (作業受託)	販売目的及び 作業受託
奈良県	-	-	-	-	22	19	-	3
奈良市	-	-	-	-	6	6	-	-
大和高田	-	-	-	-	-	-	-	-
大和郡	-	-	-	-	-	-	-	-
天理市	-	-	-	-	1	-	-	1
橿原市	-	-	-	-	-	-	-	-
桜井市	-	-	-	-	1	1	-	-
五條市	-	-	-	-	2	2	-	-
御所市	-	-	-	-	-	-	-	-
生駒市	-	-	-	-	-	-	-	-
香芝市	-	-	-	-	-	-	-	-
葛城市	-	-	-	-	-	-	-	-
宇陀市	-	-	-	-	6	5	-	1
山添村	-	-	-	-	-	-	-	-
平群町	-	-	-	-	-	-	-	-
三郷町	-	-	-	-	-	-	-	-
斑鳩町	-	-	-	-	-	-	-	-
安堵町	-	-	-	-	-	-	-	-
川西町	-	-	-	-	-	-	-	-
三宅町	-	-	-	-	-	-	-	-
田原本町	-	-	-	-	-	-	-	-
曾爾村	-	-	-	-	4	4	-	-
御杖村	-	-	-	-	-	-	-	-
高明町	-	-	-	-	1	-	-	1
日香村	-	-	-	-	-	-	-	-
上牧町	-	-	-	-	-	-	-	-
王寺町	-	-	-	-	-	-	-	-
広陵町	-	-	-	-	-	-	-	-
河合町	-	-	-	-	-	-	-	-
吉野町	-	-	-	-	-	-	-	-
大淀町	-	-	-	-	-	-	-	-
下市町	-	-	-	-	1	1	-	-
黒滝村	-	-	-	-	-	-	-	-
天川村	-	-	-	-	-	-	-	-
野上村	-	-	-	-	-	-	-	-
十津川村	-	-	-	-	-	-	-	-
下北山村	-	-	-	-	-	-	-	-
上北山村	-	-	-	-	-	-	-	-
川上村	-	-	-	-	-	-	-	-
東吉野村	-	-	-	-	-	-	-	-

A 農林業経営体

4 経営耕地面積規模別、保有山林面積規模別の経営体数

単位：経営体

市町村名	合 計						経営耕地面積が0.5ha未満					
	計	保有山林面積が					計	保有山林面積が				
		なし	5ha未満	5～10	10～20	20ha以上		なし	5ha未満	5～10	10～20	20ha以上
奈良県	11,211	10,578	136	152	122	223	3,791	3,358	82	82	77	192
奈良市	1,479	1,399	21	32	12	15	432	408	5	6	5	8
大和高田市	220	217	1	1	1	-	71	69	-	1	1	-
大和郡山	720	719	-	-	1	-	178	178	-	-	-	-
天理市	1,034	1,020	6	3	4	1	301	298	1	-	1	1
橿原市	566	546	5	2	2	11	244	226	5	1	2	10
桜井市	550	507	14	11	5	13	214	183	10	7	4	10
五條市	1,077	1,038	4	8	10	17	237	215	2	4	4	12
御所市	662	654	1	-	1	6	197	192	-	-	1	4
生駒市	232	231	-	-	-	1	101	100	-	-	-	1
香芝市	144	137	-	1	-	6	62	55	-	1	-	6
葛城市	449	445	1	2	1	-	153	151	-	2	-	-
宇陀市	1,021	883	34	34	34	36	385	298	18	22	17	30
山添村	235	216	6	5	4	4	75	63	5	2	1	4
平群町	166	166	-	-	-	-	54	54	-	-	-	-
三郷町	12	12	-	-	-	-	5	5	-	-	-	-
斑鳩町	191	191	-	-	-	-	65	65	-	-	-	-
安堵町	81	80	-	-	-	1	37	36	-	-	-	1
川西町	137	137	-	-	-	-	51	51	-	-	-	-
三宅町	102	101	-	-	-	1	34	33	-	-	-	1
田原本町	502	500	-	1	-	1	122	121	-	-	-	1
曾爾村	111	61	13	17	9	11	72	34	10	11	8	9
御杖村	100	83	5	3	2	7	56	39	5	3	2	7
高取町	137	132	1	1	3	-	46	43	-	-	3	-
明日香村	246	234	3	5	2	2	92	84	2	3	1	2
上牧町	45	45	-	-	-	-	15	15	-	-	-	-
王寺町	22	21	-	-	-	1	13	12	-	-	-	1
広陵町	317	315	-	-	-	2	109	108	-	-	-	1
河合町	117	114	-	-	1	2	56	55	-	-	-	1
吉野町	68	43	2	3	5	15	50	26	1	3	5	15
大淀町	124	121	-	1	2	-	36	36	-	-	-	-
下市町	130	112	1	8	2	7	39	25	1	4	2	7
黒滝村	14	5	3	1	1	4	7	1	2	-	1	3
天川村	7	5	1	-	-	1	6	4	1	-	-	1
野迫川村	5	1	1	-	-	3	5	1	1	-	-	3
十津川村	127	79	5	9	7	27	113	68	5	8	6	26
下北山村	13	5	-	-	2	6	12	4	-	-	2	6
上北山村	3	-	-	-	-	3	3	-	-	-	-	3
川上村	25	1	6	2	6	10	24	1	6	2	6	9
東吉野村	20	2	2	2	5	9	19	1	2	2	5	9

A 農林業経営体

4 経営耕地面積規模別、保有山林面積規模別の経営体数（つづき）

単位：経営体

市町村名	経営耕地面積が0.5～1.5ha							経営耕地面積が1.5～3.0ha						
	計	保有山林面積が					計	保有山林面積が						
		なし	5ha未満	5～10	10～20	20ha以上		なし	5ha未満	5～10	10～20	20ha以上		
奈良県	6,149	6,012	37	51	28	21	761	719	14	15	10	3		
奈良市	854	819	10	18	3	4	98	86	5	5	1	1		
大和高田市	125	125	-	-	-	-	13	12	1	-	-	-		
大和郡山	479	479	-	-	-	-	47	46	-	-	1	-		
天理市	640	632	3	3	2	-	77	75	2	-	-	-		
橿原市	287	285	-	1	-	1	22	22	-	-	-	-		
桜井市	297	287	3	3	1	3	18	17	-	1	-	-		
五條市	498	493	1	-	2	2	154	147	1	4	2	-		
御所市	422	420	1	-	-	1	37	36	-	-	-	1		
生駒市	125	125	-	-	-	-	5	5	-	-	-	-		
香芝市	79	79	-	-	-	-	2	2	-	-	-	-		
葛城市	265	264	1	-	-	-	18	17	-	-	1	-		
宇陀市	549	508	13	10	14	4	64	58	2	2	2	-		
山添村	109	107	-	-	2	-	27	23	1	2	1	-		
平群町	80	80	-	-	-	-	26	26	-	-	-	-		
三郷町	5	5	-	-	-	-	1	1	-	-	-	-		
斑鳩町	110	110	-	-	-	-	13	13	-	-	-	-		
安堵町	39	39	-	-	-	-	3	3	-	-	-	-		
川西町	77	77	-	-	-	-	7	7	-	-	-	-		
三宅町	61	61	-	-	-	-	2	2	-	-	-	-		
田原本町	329	328	-	1	-	-	37	37	-	-	-	-		
曾爾村	35	23	3	6	1	2	3	3	-	-	-	-		
御杖村	33	33	-	-	-	-	6	6	-	-	-	-		
高取町	85	83	1	1	-	-	6	6	-	-	-	-		
明日香村	125	123	-	2	-	-	22	20	1	-	1	-		
上牧町	26	26	-	-	-	-	4	4	-	-	-	-		
王寺町	8	8	-	-	-	-	1	1	-	-	-	-		
広陵町	180	179	-	-	-	1	17	17	-	-	-	-		
河合町	55	53	-	-	1	1	3	3	-	-	-	-		
吉野町	17	16	1	-	-	-	1	1	-	-	-	-		
大淀町	75	73	-	1	1	-	9	8	-	-	1	-		
下市町	59	56	-	3	-	-	16	15	-	1	-	-		
黒滝村	4	3	-	1	-	-	2	-	1	-	-	1		
天川村	1	1	-	-	-	-	-	-	-	-	-	-		
野迫川村	-	-	-	-	-	-	-	-	-	-	-	-		
十津川村	13	10	-	1	1	1	-	-	-	-	-	-		
下北山村	1	1	-	-	-	-	-	-	-	-	-	-		
上北山村	-	-	-	-	-	-	-	-	-	-	-	-		
川上村	1	-	-	-	-	1	-	-	-	-	-	-		
東吉野村	1	1	-	-	-	-	-	-	-	-	-	-		

4 経営耕地面積規模別、保有山林面積規模別の経営体数（つづき）

単位：経営体

市町村名	経営耕地面積が3.0～5.0ha						経営耕地面積が5.0ha以上					
	計	保有山林面積が					計	保有山林面積が				
		なし	5ha未満	5～10	10～20	20ha以上		なし	5ha未満	5～10	10～20	20ha以上
奈良県	301	290	2	4	3	2	209	199	1	-	4	5
奈良市	53	47	1	3	2	-	42	39	-	-	1	2
大和高田市	9	9	-	-	-	-	2	2	-	-	-	-
大和郡山	7	7	-	-	-	-	9	9	-	-	-	-
天理市	9	9	-	-	-	-	7	6	-	-	1	-
橿原市	6	6	-	-	-	-	7	7	-	-	-	-
桜井市	11	11	-	-	-	-	10	9	1	-	-	-
五條市	118	117	-	-	-	1	70	66	-	-	2	2
御所市	6	6	-	-	-	-	-	-	-	-	-	-
生駒市	1	1	-	-	-	-	-	-	-	-	-	-
香芝市	1	1	-	-	-	-	-	-	-	-	-	-
葛城市	8	8	-	-	-	-	5	5	-	-	-	-
宇陀市	12	9	1	-	1	1	11	10	-	-	-	1
山添村	16	15	-	1	-	-	8	8	-	-	-	-
平群町	3	3	-	-	-	-	3	3	-	-	-	-
三郷町	-	-	-	-	-	-	1	1	-	-	-	-
斑鳩町	3	3	-	-	-	-	-	-	-	-	-	-
安堵町	2	2	-	-	-	-	-	-	-	-	-	-
川西町	1	1	-	-	-	-	1	1	-	-	-	-
三宅町	3	3	-	-	-	-	2	2	-	-	-	-
田原本町	5	5	-	-	-	-	9	9	-	-	-	-
曾爾村	1	1	-	-	-	-	-	-	-	-	-	-
御杖村	2	2	-	-	-	-	3	3	-	-	-	-
高取町	-	-	-	-	-	-	-	-	-	-	-	-
明日香村	5	5	-	-	-	-	2	2	-	-	-	-
上牧町	-	-	-	-	-	-	-	-	-	-	-	-
王寺町	-	-	-	-	-	-	-	-	-	-	-	-
広陵町	6	6	-	-	-	-	5	5	-	-	-	-
河合町	1	1	-	-	-	-	2	2	-	-	-	-
吉野町	-	-	-	-	-	-	-	-	-	-	-	-
大淀町	3	3	-	-	-	-	1	1	-	-	-	-
下市町	7	7	-	-	-	-	9	9	-	-	-	-
黒滝村	1	1	-	-	-	-	-	-	-	-	-	-
天川村	-	-	-	-	-	-	-	-	-	-	-	-
野迫川村	-	-	-	-	-	-	-	-	-	-	-	-
十津川村	1	1	-	-	-	-	-	-	-	-	-	-
下北山村	-	-	-	-	-	-	-	-	-	-	-	-
上北山村	-	-	-	-	-	-	-	-	-	-	-	-
川上村	-	-	-	-	-	-	-	-	-	-	-	-
東吉野村	-	-	-	-	-	-	-	-	-	-	-	-

A 農林業経営体

5 農産物販売金額規模別、林産物販売金額規模別の経営体数

単位：経営体

市町村名	合 計						農産物販売金額なし					
	計	林産物販売金額が					計	林産物販売金額が				
		なし	100万円未満	100～500	500～1,000	1,000万円以上		なし	100万円未満	100～500	500～1,000	1,000万円以上
奈良県	11,211	11,040	70	54	19	28	2,046	1,915	41	47	18	25
奈良市	1,479	1,471	3	4	-	1	232	227	1	3	-	1
大和高田市	220	220	-	-	-	-	3	3	-	-	-	-
大和郡山	720	720	-	-	-	-	93	93	-	-	-	-
天理市	1,034	1,031	2	1	-	-	144	143	-	1	-	-
橿原市	566	560	3	2	-	1	101	95	3	2	-	1
桜井市	550	538	4	6	2	-	114	106	2	4	2	-
五條市	1,077	1,069	1	4	-	3	70	62	1	4	-	3
御所市	662	661	-	-	-	1	123	122	-	-	-	1
生駒市	232	231	1	-	-	-	45	44	1	-	-	-
香芝市	144	143	-	1	-	-	56	55	-	1	-	-
葛城市	449	448	1	-	-	-	104	104	-	-	-	-
宇陀市	1,021	980	22	9	5	5	287	262	10	7	4	4
山添村	235	234	1	-	-	-	43	43	-	-	-	-
平群町	166	166	-	-	-	-	6	6	-	-	-	-
三郷町	12	12	-	-	-	-	2	2	-	-	-	-
斑鳩町	191	191	-	-	-	-	-	-	-	-	-	-
安堵町	81	80	-	1	-	-	18	17	-	1	-	-
川西町	137	137	-	-	-	-	8	8	-	-	-	-
三宅町	102	102	-	-	-	-	4	4	-	-	-	-
田原本町	502	501	1	-	-	-	38	37	1	-	-	-
曾爾村	111	104	6	1	-	-	43	39	3	1	-	-
御杖村	100	94	4	-	1	1	30	26	2	-	1	1
高取町	137	136	1	-	-	-	31	31	-	-	-	-
明日香村	246	245	-	-	1	-	44	43	-	-	1	-
上牧町	45	45	-	-	-	-	7	7	-	-	-	-
王寺町	22	21	-	1	-	-	10	9	-	1	-	-
広陵町	317	316	1	-	-	-	73	72	1	-	-	-
河合町	117	117	-	-	-	-	40	40	-	-	-	-
吉野町	68	55	6	5	1	1	43	31	6	4	1	1
大淀町	124	124	-	-	-	-	28	28	-	-	-	-
下市町	130	121	3	1	1	4	28	22	1	1	1	3
黒滝村	14	7	1	2	-	4	7	3	-	1	-	3
天川村	7	5	-	1	1	-	6	4	-	1	1	-
野迫川村	5	2	2	1	-	-	5	2	2	1	-	-
十津川村	127	121	-	3	3	-	103	97	-	3	3	-
下北山村	13	12	-	1	-	-	11	10	-	1	-	-
上北山村	3	1	-	2	-	-	3	1	-	2	-	-
川上村	25	13	1	4	2	5	24	12	1	4	2	5
東吉野村	20	6	6	4	2	2	19	5	6	4	2	2

A 農林業経営体

5 農産物販売金額規模別、林産物販売金額規模別の経営体数（つづき）

単位：経営体

市町村名	農産物販売金額が100万円未満						農産物販売金額が100～500万円					
	計	林産物販売金額が					計	林産物販売金額が				
		なし	100万円未満	100～500	500～1,000	1,000万円以上		なし	100万円未満	100～500	500～1,000	1,000万円以上
奈良県	6,586	6,556	24	4	-	2	1,619	1,612	4	2	1	-
奈良市	961	960	1	-	-	-	174	174	-	-	-	-
大和高田市	163	163	-	-	-	-	40	40	-	-	-	-
大和郡山	469	469	-	-	-	-	109	109	-	-	-	-
天理市	594	594	-	-	-	-	212	210	2	-	-	-
橿原市	384	384	-	-	-	-	59	59	-	-	-	-
桜井市	339	336	2	1	-	-	72	71	-	1	-	-
五條市	476	476	-	-	-	-	239	239	-	-	-	-
御所市	455	455	-	-	-	-	70	70	-	-	-	-
生駒市	171	171	-	-	-	-	12	12	-	-	-	-
香芝市	74	74	-	-	-	-	10	10	-	-	-	-
葛城市	249	249	-	-	-	-	65	64	1	-	-	-
宇陀市	592	577	12	2	-	1	109	108	-	-	1	-
山添村	134	133	1	-	-	-	35	35	-	-	-	-
平群町	45	45	-	-	-	-	35	35	-	-	-	-
三郷町	7	7	-	-	-	-	2	2	-	-	-	-
斑鳩町	146	146	-	-	-	-	37	37	-	-	-	-
安堵町	52	52	-	-	-	-	7	7	-	-	-	-
川西町	110	110	-	-	-	-	16	16	-	-	-	-
三宅町	88	88	-	-	-	-	8	8	-	-	-	-
田原本町	335	335	-	-	-	-	93	93	-	-	-	-
曾爾村	41	39	2	-	-	-	15	14	1	-	-	-
御杖村	43	41	2	-	-	-	19	19	-	-	-	-
高取町	84	83	1	-	-	-	18	18	-	-	-	-
明日香村	130	130	-	-	-	-	50	50	-	-	-	-
上牧町	33	33	-	-	-	-	5	5	-	-	-	-
王寺町	12	12	-	-	-	-	-	-	-	-	-	-
広陵町	202	202	-	-	-	-	27	27	-	-	-	-
河合町	69	69	-	-	-	-	4	4	-	-	-	-
吉野町	19	18	-	1	-	-	4	4	-	-	-	-
大淀町	45	45	-	-	-	-	26	26	-	-	-	-
下市町	39	37	2	-	-	-	42	42	-	-	-	-
黒滝村	5	3	1	-	-	1	1	-	-	1	-	-
天川村	-	-	-	-	-	-	1	1	-	-	-	-
野迫川村	-	-	-	-	-	-	-	-	-	-	-	-
十津川村	17	17	-	-	-	-	3	3	-	-	-	-
下北山村	2	2	-	-	-	-	-	-	-	-	-	-
上北山村	-	-	-	-	-	-	-	-	-	-	-	-
川上村	1	1	-	-	-	-	-	-	-	-	-	-
東吉野村	-	-	-	-	-	-	-	-	-	-	-	-

5 農産物販売金額規模別、林産物販売金額規模別の経営体数（つづき）

単位：経営体

市町村名	農産物販売金額が500～1,000万円						農産物販売金額が1,000万円以上					
	計	林産物販売金額が					計	林産物販売金額が				
		なし	100万円未満	100～500	500～1,000	1,000万円以上		なし	100万円未満	100～500	500～1,000	1,000万円以上
奈良県	444	444	-	-	-	-	516	513	1	1	-	1
奈良市	51	51	-	-	-	-	61	59	1	1	-	-
大和高田市	7	7	-	-	-	-	7	7	-	-	-	-
大和郡	26	26	-	-	-	-	23	23	-	-	-	-
天理市	53	53	-	-	-	-	31	31	-	-	-	-
橿原市	14	14	-	-	-	-	8	8	-	-	-	-
桜井市	11	11	-	-	-	-	14	14	-	-	-	-
五條市	116	116	-	-	-	-	176	176	-	-	-	-
御所市	5	5	-	-	-	-	9	9	-	-	-	-
生駒市	3	3	-	-	-	-	1	1	-	-	-	-
香芝市	1	1	-	-	-	-	3	3	-	-	-	-
葛城市	10	10	-	-	-	-	21	21	-	-	-	-
宇陀市	12	12	-	-	-	-	21	21	-	-	-	-
山添村	12	12	-	-	-	-	11	11	-	-	-	-
平群町	19	19	-	-	-	-	61	61	-	-	-	-
三郷町	-	-	-	-	-	-	1	1	-	-	-	-
斑鳩町	8	8	-	-	-	-	-	-	-	-	-	-
安堵町	2	2	-	-	-	-	2	2	-	-	-	-
川西町	3	3	-	-	-	-	-	-	-	-	-	-
三宅町	1	1	-	-	-	-	1	1	-	-	-	-
田原本町	26	26	-	-	-	-	10	10	-	-	-	-
曾爾村	8	8	-	-	-	-	4	4	-	-	-	-
御杖村	5	5	-	-	-	-	3	3	-	-	-	-
高取町	4	4	-	-	-	-	-	-	-	-	-	-
明日香村	14	14	-	-	-	-	8	8	-	-	-	-
上牧町	-	-	-	-	-	-	-	-	-	-	-	-
王寺町	-	-	-	-	-	-	-	-	-	-	-	-
広陵町	6	6	-	-	-	-	9	9	-	-	-	-
河合町	2	2	-	-	-	-	2	2	-	-	-	-
吉野町	-	-	-	-	-	-	2	2	-	-	-	-
大淀町	12	12	-	-	-	-	13	13	-	-	-	-
下市町	10	10	-	-	-	-	11	10	-	-	-	1
黒滝村	1	1	-	-	-	-	-	-	-	-	-	-
天川村	-	-	-	-	-	-	-	-	-	-	-	-
野迫川村	-	-	-	-	-	-	-	-	-	-	-	-
十津川村	1	1	-	-	-	-	3	3	-	-	-	-
下北山村	-	-	-	-	-	-	-	-	-	-	-	-
上北山村	-	-	-	-	-	-	-	-	-	-	-	-
川上村	-	-	-	-	-	-	-	-	-	-	-	-
東吉野村	1	1	-	-	-	-	-	-	-	-	-	-





## B 農業経営体



## 6 組織形態別経営体数

単位：経営体

市町村名	合計	法人化している						
		計	農事組 合法人	会 社				
				小計	株式会社	合名・合資 会 社	合同会社	相互会社
奈良県	10,858	147	28	85	82	-	3	-
奈良市	1,461	24	4	15	15	-	-	-
大和高田市	218	2	-	1	1	-	-	-
大和郡山	720	4	-	4	4	-	-	-
天理市	1,032	3	2	1	-	-	1	-
橿原市	550	4	-	4	4	-	-	-
桜井市	529	11	3	6	5	-	1	-
五條市	1,058	24	7	12	12	-	-	-
御所市	658	6	-	4	4	-	-	-
生駒市	231	1	-	-	-	-	-	-
香芝市	138	2	-	2	1	-	1	-
葛城市	448	6	1	5	5	-	-	-
宇陀市	962	11	-	8	8	-	-	-
山添村	229	7	2	1	1	-	-	-
平群町	166	5	-	5	5	-	-	-
三郷町	12	2	-	2	2	-	-	-
斑鳩町	191	-	-	-	-	-	-	-
安堵町	80	2	-	1	1	-	-	-
川西町	137	-	-	-	-	-	-	-
三宅町	101	1	-	1	1	-	-	-
田原本町	501	5	1	4	4	-	-	-
曾爾村	85	4	-	1	1	-	-	-
御杖村	89	3	2	-	-	-	-	-
高取町	134	1	-	1	1	-	-	-
明日香村	242	4	1	2	2	-	-	-
上牧町	45	-	-	-	-	-	-	-
王寺町	21	-	-	-	-	-	-	-
広陵町	316	3	1	1	1	-	-	-
河合町	116	-	-	-	-	-	-	-
吉野町	45	2	-	2	2	-	-	-
大淀町	124	1	-	-	-	-	-	-
下市町	118	4	1	2	2	-	-	-
黒滝村	8	-	-	-	-	-	-	-
天川村	5	-	-	-	-	-	-	-
野迫川村	x	x	x	x	x	x	x	x
十津川村	80	4	3	-	-	-	-	-
下北山村	5	1	-	-	-	-	-	-
上北山村	-	-	-	-	-	-	-	-
川上村	x	x	x	x	x	x	x	x
東吉野村	x	x	x	x	x	x	x	x

## 6 組織形態別経営体数（つづき）

単位：経営体

市町村名	法人化している					地方公共団体・財産区	法人化していない	個人経営体
	各種団体				その他の法人			
	小計	農協	森林組合	その他の各種団体				
奈良県	17	15	-	2	17	-	10,711	10,682
奈良市	2	2	-	-	3	-	1,437	1,433
大和高田市	-	-	-	-	1	-	216	216
大和郡山	-	-	-	-	-	-	716	716
天理市	-	-	-	-	-	-	1,029	1,029
橿原市	-	-	-	-	-	-	546	545
桜井市	2	2	-	-	-	-	518	516
五條市	3	2	-	1	2	-	1,034	1,033
御所市	2	2	-	-	-	-	652	651
生駒市	-	-	-	-	1	-	230	230
香芝市	-	-	-	-	-	-	136	136
葛城市	-	-	-	-	-	-	442	440
宇陀市	1	1	-	-	2	-	951	944
山添村	3	3	-	-	1	-	222	222
平群町	-	-	-	-	-	-	161	161
三郷町	-	-	-	-	-	-	10	10
斑鳩町	-	-	-	-	-	-	191	191
安堵町	1	1	-	-	-	-	78	77
川西町	-	-	-	-	-	-	137	137
三宅町	-	-	-	-	-	-	100	100
田原本町	-	-	-	-	-	-	496	494
曾爾村	1	1	-	-	2	-	81	80
御杖村	1	-	-	1	-	-	86	85
高取町	-	-	-	-	-	-	133	133
明日香村	-	-	-	-	1	-	238	235
上牧町	-	-	-	-	-	-	45	45
王寺町	-	-	-	-	-	-	21	21
広陵町	-	-	-	-	1	-	313	310
河合町	-	-	-	-	-	-	116	116
吉野町	-	-	-	-	-	-	43	43
大淀町	-	-	-	-	1	-	123	123
下市町	-	-	-	-	1	-	114	114
黒滝村	-	-	-	-	-	-	8	8
天川村	-	-	-	-	-	-	5	5
野迫川村	x	x	x	x	x	x	x	x
十津川村	1	1	-	-	-	-	76	76
下北山村	-	-	-	-	1	-	4	4
上北山村	-	-	-	-	-	-	-	-
川上村	x	x	x	x	x	x	x	x
東吉野村	x	x	x	x	x	x	x	x

## 7 農産物販売金額規模別経営体数

単位：経営体

市町村名	計	販売なし	50万円 未満	50 ～ 100万円	100 ～ 300	300 ～ 500	500 ～ 1,000
奈良県	10,858	1,693	4,564	2,022	1,233	386	444
奈良市	1,461	214	662	299	138	36	51
大和高田市	218	1	105	58	34	6	7
大和郡山	720	93	305	164	84	25	26
天理市	1,032	142	396	198	174	38	53
橿原市	550	85	276	108	45	14	14
桜井市	529	93	235	104	55	17	11
五條市	1,058	51	321	155	163	76	116
御所市	658	119	304	151	62	8	5
生駒市	231	44	130	41	10	2	3
香芝市	138	50	58	16	6	4	1
葛城市	448	103	170	79	52	13	10
宇陀市	962	228	432	160	97	12	12
山添村	229	37	108	26	23	12	12
平群町	166	6	27	18	22	13	19
三郷町	12	2	6	1	2	-	-
斑鳩町	191	-	104	42	25	12	8
安堵町	80	17	38	14	4	3	2
川西町	137	8	77	33	14	2	3
三宅町	101	3	65	23	6	2	1
田原本町	501	37	207	128	69	24	26
曾爾村	85	17	31	10	11	4	8
御杖村	89	19	33	10	13	6	5
高取町	134	28	63	21	14	4	4
明日香村	242	40	87	43	33	17	14
上牧町	45	7	23	10	4	1	-
王寺町	21	9	11	1	-	-	-
広陵町	316	72	149	53	19	8	6
河合町	116	39	53	16	4	-	2
吉野町	45	20	13	6	3	1	-
大淀町	124	28	31	14	11	15	12
下市町	118	16	23	16	32	10	10
黒滝村	8	1	3	2	1	-	1
天川村	5	4	-	-	1	-	-
野迫川村	x	x	x	x	x	x	x
十津川村	80	56	17	-	2	1	1
下北山村	5	3	1	1	-	-	-
上北山村	-	-	-	-	-	-	-
川上村	x	x	x	x	x	x	x
東吉野村	x	x	x	x	x	x	x

## 7 農産物販売金額規模別経営体数（つづき）

単位：経営体

市町村名	1,000 ～ 3,000	3,000 ～ 5,000	5000万 ～ 1億円	1～2	2～3	3～5	5億円 以上
奈良県	365	79	48	15	4	2	3
奈良市	40	9	6	4	2	-	-
大和高田市	6	-	1	-	-	-	-
大和高郡	16	5	2	-	-	-	-
天理市	27	2	-	2	-	-	-
橿原市	3	4	1	-	-	-	-
桜井市	12	2	-	-	-	-	-
五條市	133	26	11	2	2	-	2
御所市	5	-	4	-	-	-	-
生駒市	1	-	-	-	-	-	-
香芝市	1	-	1	1	-	-	-
葛城市	11	6	4	-	-	-	-
宇陀市	9	6	3	1	-	1	1
山添村	5	4	2	-	-	-	-
平群町	43	11	6	1	-	-	-
三斑郷	-	-	1	-	-	-	-
斑鳩町	-	-	-	-	-	-	-
安堵町	-	1	-	1	-	-	-
川西町	-	-	-	-	-	-	-
三宅町	1	-	-	-	-	-	-
田原本町	9	-	-	1	-	-	-
曽爾村	4	-	-	-	-	-	-
御杖村	2	-	1	-	-	-	-
高明町	-	-	-	-	-	-	-
日香村	7	1	-	-	-	-	-
上牧町	-	-	-	-	-	-	-
王寺町	-	-	-	-	-	-	-
広陵町	8	1	-	-	-	-	-
河合町	1	-	-	1	-	-	-
吉野町	-	-	1	1	-	-	-
大淀町	10	1	1	-	-	1	-
下市町	10	-	1	-	-	-	-
黒滝村	-	-	-	-	-	-	-
天川村	-	-	-	-	-	-	-
野迫川村	x	x	x	x	x	x	x
十津川村	1	-	2	-	-	-	-
下北山村	-	-	-	-	-	-	-
上北山村	-	-	-	-	-	-	-
川上村	x	x	x	x	x	x	x
東吉野村	x	x	x	x	x	x	x

8 農産物販売金額1位の部門別経営体数

単位：経営体

市町村名	計	稲作	麦類作	雑穀・ いも類 ・豆類	工芸農作物	露地野菜	施設野菜	果樹類
奈良県	9,165	6,620	15	60	136	562	512	803
奈良市	1,247	1,046	-	4	72	49	28	11
大和高田市	217	185	-	2	-	22	2	-
大和郡山	627	501	-	-	2	20	49	40
天理市	890	628	1	7	2	48	121	62
橿原市	465	414	1	1	1	14	13	3
桜井市	436	329	5	3	2	48	19	19
五條市	1,007	343	2	-	1	60	37	478
御所市	539	476	-	9	-	20	6	17
生駒市	187	175	-	-	-	8	4	-
香芝市	88	72	-	-	-	9	1	1
葛城市	345	250	-	1	1	44	16	3
宇陀市	734	566	-	14	7	72	36	3
山添村	192	122	-	2	44	8	3	2
平群町	160	41	-	1	-	7	17	16
三郷町	10	7	-	-	-	-	2	-
斑鳩町	191	158	-	-	-	9	5	17
安堵町	63	56	-	-	-	-	2	3
川西町	129	119	-	-	-	4	6	-
三宅町	98	91	-	-	-	3	3	-
田原本町	464	378	3	1	-	29	35	-
曾爾村	68	24	-	2	-	4	34	4
御杖村	70	40	-	2	-	4	19	-
高取町	106	87	-	-	-	7	11	-
明日香村	202	125	-	1	-	29	22	18
上牧町	38	36	-	-	-	-	1	1
王寺町	12	12	-	-	-	-	-	-
広陵町	244	217	3	1	-	8	13	-
河合町	77	67	-	1	-	2	1	5
吉野町	25	14	-	1	-	5	1	-
大淀町	96	32	-	1	4	10	5	41
下市町	102	7	-	1	-	11	-	59
黒滝村	7	-	-	-	-	1	-	-
天川村	1	-	-	-	-	-	-	-
野迫川村	x	x	x	x	x	x	x	x
十津川村	24	2	-	5	-	4	-	-
下北山村	2	-	-	-	-	2	-	-
上北山村	-	-	-	-	-	-	-	-
川上村	x	x	x	x	x	x	x	x
東吉野村	x	x	x	x	x	x	x	x

8 農産物販売金額1位の部門別経営体数(つづき)

単位：経営体

市町村名	花き・花木	その他の 作物	酪農	肉用牛	養豚	養鶏	養蚕	その他の 畜産
奈良県	300	67	33	16	7	26	1	7
奈良市	10	15	2	1	3	5	-	1
大和高田市	4	1	-	1	-	-	-	-
大和郡山	13	-	-	-	-	2	-	-
天理市	9	6	3	1	1	1	-	-
橿原市	13	3	-	-	-	-	1	1
桜井市	10	1	-	-	-	-	-	-
五條市	54	11	13	1	2	4	-	1
御所市	5	1	2	1	-	1	-	1
生駒市	-	-	-	-	-	-	-	-
香芝市	1	1	-	2	-	1	-	-
葛城市	22	-	7	-	-	1	-	-
宇陀市	16	8	4	5	-	2	-	1
山添村	5	5	-	-	-	1	-	-
平群町	77	1	-	-	-	-	-	-
三郷町	1	-	-	-	-	-	-	-
斑鳩町	2	-	-	-	-	-	-	-
安堵町	-	-	1	1	-	-	-	-
川西町	-	-	-	-	-	-	-	-
三宅町	-	1	-	-	-	-	-	-
田原本町	14	2	-	-	-	1	-	1
曾爾村	-	-	-	-	-	-	-	-
御杖村	1	-	-	2	-	2	-	-
高明町	-	1	-	-	-	-	-	-
日香村	5	-	-	1	-	1	-	-
上牧町	-	-	-	-	-	-	-	-
王寺町	-	-	-	-	-	-	-	-
広陵町	2	-	-	-	-	-	-	-
河合町	-	-	-	-	-	1	-	-
吉野町	-	3	-	-	-	1	-	-
大淀町	1	-	-	-	1	1	-	-
下市町	21	2	1	-	-	-	-	-
黒滝村	6	-	-	-	-	-	-	-
天川村	-	-	-	-	-	-	-	1
野迫川村	x	x	x	x	x	x	x	x
十津川村	8	4	-	-	-	1	-	-
下北山村	-	-	-	-	-	-	-	-
上北山村	-	-	-	-	-	-	-	-
川上村	x	x	x	x	x	x	x	x
東吉野村	x	x	x	x	x	x	x	x



## 9 農業経営組織別経営体数

単位：経営体

市町村名	農産物の 販売の あった経 営体	単一経営経営体（主位部門の販売金額が8割以上の経営体）								
		計	稲 作	麦 類 作	雑穀・い も類・豆 類	工芸農作 物	露地野菜	施設野菜	果 樹 類	
奈良県	9,165	7,777	6,028	7	27	102	275	286	670	
奈良市	1,247	1,112	977	-	2	52	29	14	6	
大和高田市	217	185	168	-	1	-	12	1	-	
大和郡山	627	531	466	-	-	2	5	30	21	
天理市	890	722	562	-	3	2	26	71	40	
橿原市	465	419	391	-	-	1	6	5	2	
桜井市	436	340	287	1	1	1	21	7	12	
五條市	1,007	840	294	1	-	-	26	19	426	
御所市	539	476	439	-	4	-	11	1	12	
生駒市	187	172	168	-	-	-	1	3	-	
香芝市	88	80	70	-	-	-	5	-	-	
葛城市	345	294	235	-	-	-	23	11	1	
宇陀市	734	571	488	-	5	3	35	16	1	
山添村	192	164	106	-	1	38	6	1	2	
平群町	160	142	34	-	-	-	6	10	16	
三郷町	10	8	7	-	-	-	-	1	-	
斑鳩町	191	165	146	-	-	-	2	4	12	
安堵町	63	58	54	-	-	-	-	1	1	
川西町	129	114	110	-	-	-	2	2	-	
三宅町	98	91	88	-	-	-	1	1	-	
田原本町	464	377	340	2	1	-	8	13	-	
曾爾村	68	63	24	-	-	-	3	33	3	
御杖村	70	58	35	-	1	-	3	14	-	
高取町	106	90	81	-	-	-	4	4	-	
明日香村	202	149	104	-	1	-	11	14	15	
上牧町	38	35	34	-	-	-	-	1	-	
王寺町	12	11	11	-	-	-	-	-	-	
広陵町	244	216	203	3	-	-	3	5	-	
河合町	77	69	61	-	-	-	2	1	4	
吉野町	25	21	14	-	-	-	3	-	-	
大淀町	96	80	25	-	1	3	6	3	39	
下市町	102	92	5	-	1	-	9	-	57	
黒滝村	7	7	-	-	-	-	1	-	-	
天川村	1	1	-	-	-	-	-	-	-	
野迫川村	x	x	x	x	x	x	x	x	x	
十津川村	24	21	1	-	5	-	3	-	-	
下北山村	2	1	-	-	-	-	1	-	-	
上北山村	-	-	-	-	-	-	-	-	-	
川上村	x	x	x	x	x	x	x	x	x	
東吉野村	x	x	x	x	x	x	x	x	x	

## 9 農業経営組織別経営体数（つづき）

単位：経営体

市町村名	単一経営経営体（主位部門の販売金額が8割以上の経営体）（つづき）									複合経営 （主位部 門が80% 未満の経 営体）
	花き・花木	その他の 作物	酪農	肉用牛	養豚	養鶏	養蚕	その他 畜産		
奈良県	251	45	31	15	7	25	1	7	1,388	
奈良市	8	12	2	1	3	5	-	1	135	
大和高田市	2	-	-	1	-	-	-	-	32	
大和高郡山	6	-	-	-	-	1	-	-	96	
天理市	8	4	3	1	1	1	-	-	168	
橿原市	11	1	-	-	-	-	1	1	46	
桜井市	10	-	-	-	-	-	-	-	96	
五條市	46	8	12	1	2	4	-	1	167	
御所市	4	-	2	1	-	1	-	1	63	
生駒市	-	-	-	-	-	-	-	-	15	
香芝市	1	1	-	2	-	1	-	-	8	
葛城市	16	-	7	-	-	1	-	-	51	
宇陀市	12	1	3	4	-	2	-	1	163	
山添村	4	5	-	-	-	1	-	-	28	
山平群町	76	-	-	-	-	-	-	-	18	
三斑郷町	-	-	-	-	-	-	-	-	2	
斑鳩町	1	-	-	-	-	-	-	-	26	
安堵町	-	-	1	1	-	-	-	-	5	
川西町	-	-	-	-	-	-	-	-	15	
三宅町	-	1	-	-	-	-	-	-	7	
田原本町	10	1	-	-	-	1	-	1	87	
曽爾村	-	-	-	-	-	-	-	-	5	
御杖村	1	-	-	2	-	2	-	-	12	
高取町	-	1	-	-	-	-	-	-	16	
高明日香村	2	-	-	1	-	1	-	-	53	
上牧町	-	-	-	-	-	-	-	-	3	
王寺町	-	-	-	-	-	-	-	-	1	
広陵町	2	-	-	-	-	-	-	-	28	
河合町	-	-	-	-	-	1	-	-	8	
吉野町	-	3	-	-	-	-	-	-	4	
大淀町	1	-	-	-	1	1	-	-	16	
下市町	17	2	1	-	-	-	-	-	10	
黒滝村	6	-	-	-	-	-	-	-	-	
天川村	-	-	-	-	-	-	-	1	-	
野迫川村	x	x	x	x	x	x	x	x	x	
十津川村	7	4	-	-	-	1	-	-	3	
下北山村	-	-	-	-	-	-	-	-	1	
上北山村	-	-	-	-	-	-	-	-	-	
川上村	x	x	x	x	x	x	x	x	x	
東吉野村	x	x	x	x	x	x	x	x	x	

## 10 単一経営経営体数

単位：経営体

市町村名	単一経営 経営体数	稲 作	麦 類 作	雑 穀 ・ い も 類 ・ 豆 類	工芸農作物	露地野菜	施設野菜	果 樹 類
奈良県	7,777	6,028	7	27	102	275	286	670
奈良市	1,112	977	-	2	52	29	14	6
大和高田市	185	168	-	1	-	12	1	-
大和郡山	531	466	-	-	2	5	30	21
天理市	722	562	-	3	2	26	71	40
橿原市	419	391	-	-	1	6	5	2
桜井市	340	287	1	1	1	21	7	12
五條市	840	294	1	-	-	26	19	426
御所市	476	439	-	4	-	11	1	12
生駒市	172	168	-	-	-	1	3	-
香芝市	80	70	-	-	-	5	-	-
葛城市	294	235	-	-	-	23	11	1
宇陀市	571	488	-	5	3	35	16	1
山添村	164	106	-	1	38	6	1	2
平群町	142	34	-	-	-	6	10	16
三郷町	8	7	-	-	-	-	1	-
斑鳩町	165	146	-	-	-	2	4	12
安堵町	58	54	-	-	-	-	1	1
川西町	114	110	-	-	-	2	2	-
三宅町	91	88	-	-	-	1	1	-
田原本町	377	340	2	1	-	8	13	-
曾爾村	63	24	-	-	-	3	33	3
御杖村	58	35	-	1	-	3	14	-
高取町	90	81	-	-	-	4	4	-
明日香村	149	104	-	1	-	11	14	15
上牧町	35	34	-	-	-	-	1	-
王寺町	11	11	-	-	-	-	-	-
広陵町	216	203	3	-	-	3	5	-
河合町	69	61	-	-	-	2	1	4
吉野町	21	14	-	-	-	3	-	-
大淀町	80	25	-	1	3	6	3	39
下市町	92	5	-	1	-	9	-	57
黒滝村	7	-	-	-	-	1	-	-
天川村	1	-	-	-	-	-	-	-
野迫川村	x	x	x	x	x	x	x	x
十津川村	21	1	-	5	-	3	-	-
下北山村	1	-	-	-	-	1	-	-
上北山村	-	-	-	-	-	-	-	-
川上村	x	x	x	x	x	x	x	x
東吉野村	x	x	x	x	x	x	x	x

10 単一経営経営体数（つづき）

単位：経営体

市町村名	花き・花木	その他の作物	酪農	肉用牛	養豚	養鶏	養蚕	その他畜産
奈良県	251	45	31	15	7	25	1	7
奈良市	8	12	2	1	3	5	-	1
大和高田市	2	-	-	1	-	-	-	-
大和郡山	6	-	-	-	-	1	-	-
天理市	8	4	3	1	1	1	-	-
橿原市	11	1	-	-	-	-	1	1
桜井市	10	-	-	-	-	-	-	-
五條市	46	8	12	1	2	4	-	1
御所市	4	-	2	1	-	1	-	1
生駒市	-	-	-	-	-	-	-	-
香芝市	1	1	-	2	-	1	-	-
葛城市	16	-	7	-	-	1	-	-
宇陀市	12	1	3	4	-	2	-	1
山添村	4	5	-	-	-	1	-	-
平群町	76	-	-	-	-	-	-	-
三郷町	-	-	-	-	-	-	-	-
斑鳩町	1	-	-	-	-	-	-	-
安堵町	-	-	1	1	-	-	-	-
川西町	-	-	-	-	-	-	-	-
三宅町	-	1	-	-	-	-	-	-
田原本町	10	1	-	-	-	1	-	1
曾爾村	-	-	-	-	-	-	-	-
御杖村	1	-	-	2	-	2	-	-
高明町	-	1	-	-	-	-	-	-
日香村	2	-	-	1	-	1	-	-
上牧町	-	-	-	-	-	-	-	-
王寺町	-	-	-	-	-	-	-	-
広陵町	2	-	-	-	-	-	-	-
河合町	-	-	-	-	-	1	-	-
吉野町	-	3	-	-	-	1	-	-
大淀町	1	-	-	-	1	1	-	-
下市町	17	2	1	-	-	-	-	-
黒滝村	6	-	-	-	-	-	-	-
天川村	-	-	-	-	-	-	-	1
野迫川村	x	x	x	x	x	x	x	x
十津川村	7	4	-	-	-	1	-	-
下北山村	-	-	-	-	-	-	-	-
上北山村	-	-	-	-	-	-	-	-
川上村	x	x	x	x	x	x	x	x
東吉野村	x	x	x	x	x	x	x	x

## 11 準単一複合経営及び複合経営経営体数

単位：経営体

市町村名	準単一 複合経営 及び 複合経営 経営体数	主位部門の販売金額が6割以上8割未満の経営（準単一複合経営）						
		計	稲作が主位部門で2位が					
			小計	麦類作	雑穀・ いも類 ・豆類	工芸農作物	露地野菜	
奈良県	1,388	950	378	10	38	9	195	
奈良市	135	95	45	-	1	2	32	
大和高田市	32	29	15	-	1	1	11	
大和郡山	96	76	25	-	4	-	9	
天理市	168	114	40	-	3	-	14	
橿原市	46	34	15	-	-	1	10	
桜井市	96	57	20	7	2	-	7	
五條市	167	120	32	-	3	-	7	
御所市	63	37	20	-	4	-	12	
生駒市	15	11	5	-	1	-	4	
香芝市	8	7	2	-	-	-	2	
葛城市	51	35	9	-	3	1	4	
宇陀市	163	108	53	-	9	-	32	
山添村	28	14	7	-	-	3	2	
平群町	18	11	3	-	-	-	3	
三郷町	2	1	-	-	-	-	-	
斑鳩町	26	19	7	-	1	-	1	
安堵町	5	5	2	-	-	-	-	
川西町	15	9	6	-	-	-	5	
三宅町	7	4	2	-	-	-	2	
田原本町	87	59	26	2	2	1	15	
曾爾村	5	3	-	-	-	-	-	
御杖村	12	8	3	-	1	-	-	
高取町	16	11	4	-	-	-	2	
明日香村	53	32	11	-	1	-	5	
上牧町	3	3	2	-	-	-	1	
王寺町	1	1	1	-	-	-	-	
広陵町	28	17	10	1	1	-	5	
河合町	8	5	4	-	-	-	4	
吉野町	4	3	-	-	-	-	-	
大淀町	16	11	6	-	1	-	4	
下市町	10	8	2	-	-	-	1	
黒滝村	-	-	-	-	-	-	-	
天川村	-	-	-	-	-	-	-	
野迫川村	x	x	x	x	x	x	x	
十津川村	3	3	1	-	-	-	1	
下北山村	1	-	-	-	-	-	-	
上北山村	-	-	-	-	-	-	-	
川上村	x	x	x	x	x	x	x	
東吉野村	x	x	x	x	x	x	x	

## 11 準単一複合経営及び複合経営経営体数（つづき）

単位：経営体

市町村名	主位部門の販売金額が6割以上8割未満の経営（準単一複合経営）						
	稲作が主位部門で2位が						
	施設野菜	果樹類	花き・花木	その他の作物	酪農	肉用牛	養豚
奈良県	45	60	7	13	-	-	-
奈良市	5	1	-	4	-	-	-
大和高田市	1	-	-	1	-	-	-
大和郡	7	5	-	-	-	-	-
天理市	13	5	2	3	-	-	-
橿原市	1	3	-	-	-	-	-
桜井市	1	3	-	-	-	-	-
五條市	1	20	-	1	-	-	-
御所市	-	4	-	-	-	-	-
生駒市	-	-	-	-	-	-	-
香芝市	-	-	-	-	-	-	-
葛城市	-	-	-	1	-	-	-
宇陀市	5	2	3	2	-	-	-
山添村	1	1	-	-	-	-	-
平群町	-	-	-	-	-	-	-
三郷町	-	-	-	-	-	-	-
斑鳩町	-	5	-	-	-	-	-
安堵町	-	2	-	-	-	-	-
川西町	1	-	-	-	-	-	-
三宅町	-	-	-	-	-	-	-
田原本町	5	-	1	-	-	-	-
曾爾村	-	-	-	-	-	-	-
御杖村	2	-	-	-	-	-	-
高明町	1	1	-	-	-	-	-
日香村	-	3	1	1	-	-	-
上牧町	-	1	-	-	-	-	-
王寺町	1	-	-	-	-	-	-
広陵町	-	3	-	-	-	-	-
河合町	-	-	-	-	-	-	-
吉野町	-	-	-	-	-	-	-
大淀町	-	1	-	-	-	-	-
下市町	-	-	-	-	-	-	-
黒滝村	-	-	-	-	-	-	-
天川村	-	-	-	-	-	-	-
野迫川村	x	x	x	x	x	x	x
十津川村	-	-	-	-	-	-	-
下北山村	-	-	-	-	-	-	-
上北山村	-	-	-	-	-	-	-
川上村	x	x	x	x	x	x	x
東吉野村	x	x	x	x	x	x	x

## 11 準単一複合経営及び複合経営経営体数（つづき）

単位：経営体

市町村名	主位部門の販売金額が6割以上8割未満の経営（準単一複合経営）					
	稲作が主位部門で2位が			麦類作が 主位のもの	雑穀・ いも類 ・豆類が 主位のもの	工芸農作物が 主位のもの
	養 鶏	養 蚕	その他の 畜 産			
奈良県	-	-	1	5	20	28
奈良市	-	-	-	-	2	17
大和高田市	-	-	-	-	1	-
大和郡	-	-	-	-	-	-
天理市	-	-	-	1	2	-
橿原市	-	-	-	1	-	-
桜井市	-	-	-	2	1	-
五條市	-	-	-	-	-	1
御所市	-	-	-	-	3	-
生駒市	-	-	-	-	-	-
香芝市	-	-	-	-	-	-
葛城市	-	-	-	-	1	1
宇陀市	-	-	-	-	6	3
山添村	-	-	-	-	-	5
山平町	-	-	-	-	1	-
三郷町	-	-	-	-	-	-
斑鳩町	-	-	-	-	-	-
安堵町	-	-	-	-	-	-
川西町	-	-	-	-	-	-
三宅町	-	-	-	-	-	-
田原本町	-	-	-	1	-	-
曾爾村	-	-	-	-	1	-
御杖村	-	-	-	-	1	-
高取町	-	-	-	-	-	-
明日香村	-	-	-	-	-	-
上牧町	-	-	-	-	-	-
王寺町	-	-	-	-	-	-
広陵町	-	-	-	-	-	-
河合町	-	-	-	-	-	-
吉野町	-	-	-	-	1	-
大淀町	-	-	-	-	-	1
下市町	-	-	1	-	-	-
黒滝村	-	-	-	-	-	-
天川村	-	-	-	-	-	-
野迫川村	x	x	x	x	x	x
十津川村	-	-	-	-	-	-
下北山村	-	-	-	-	-	-
上北山村	-	-	-	-	-	-
川上村	x	x	x	x	x	x
東吉野村	x	x	x	x	x	x

## 11 準単一複合経営及び複合経営経営体数（つづき）

単位：経営体

市町村名	主位部門の販売金額が6割以上8割未満の経営（準単一複合経営）				
	露地野菜が 主位のもの	施設野菜が 主位のもの	果樹類が 主位のもの	花き・ 花木が 主位のもの	その他の 作物が 主位のもの
奈良県	199	159	103	38	16
奈良市	14	9	4	2	2
大和高田市	9	1	-	2	1
大和郡山	10	17	17	6	-
天理市	13	38	17	1	2
橿原市	5	8	1	2	2
桜井市	20	9	5	-	-
五條市	22	13	42	7	2
御所市	6	3	3	1	1
生駒市	5	1	-	-	-
香芝市	4	-	1	-	-
葛城市	16	2	1	5	-
宇陀市	26	12	-	1	5
山添村	1	-	-	1	-
平群町	1	4	-	1	1
三郷町	-	-	-	1	-
斑鳩町	6	-	5	1	-
安堵町	-	1	2	-	-
川西町	1	2	-	-	-
三宅町	-	2	-	-	-
田原本町	13	17	-	2	-
曾爾村	1	1	-	-	-
御杖村	-	4	-	-	-
高取町	3	4	-	-	-
明日香村	13	6	1	1	-
上牧町	-	-	1	-	-
王寺町	-	-	-	-	-
広陵町	3	4	-	-	-
河合町	-	-	1	-	-
吉野町	1	1	-	-	-
大淀町	3	-	1	-	-
下市町	2	-	1	3	-
黒滝村	-	-	-	-	-
天川村	-	-	-	-	-
野迫川村	x	x	x	x	x
十津川村	1	-	-	1	-
下北山村	-	-	-	-	-
上北山村	-	-	-	-	-
川上村	x	x	x	x	x
東吉野村	x	x	x	x	x



11 準単一複合経営及び複合経営経営体数（つづき）

単位：経営体

市町村名	主位部門の販売金額が6割以上8割未満の経営（準単一複合経営）						主位部門の 販売金額が 6割未満の 経営
	稲作が主位部門で2位が						
	酪農が 主位のもの	肉用牛が 主位のもの	養豚が 主位のもの	養鶏が 主位のもの	養蚕が 主位のもの	その他の 畜産が主 位のもの	
奈良県	2	1	-	1	-	-	438
奈良市	-	-	-	-	-	-	40
大和高田市	-	-	-	-	-	-	3
大和高郡山	-	-	-	1	-	-	20
天理市	-	-	-	-	-	-	54
橿原市	-	-	-	-	-	-	12
桜井市	-	-	-	-	-	-	39
五條市	1	-	-	-	-	-	47
御所市	-	-	-	-	-	-	26
生駒市	-	-	-	-	-	-	4
香芝市	-	-	-	-	-	-	1
葛城市	-	-	-	-	-	-	16
宇陀市	1	1	-	-	-	-	55
山添村	-	-	-	-	-	-	14
平群町	-	-	-	-	-	-	7
三郷町	-	-	-	-	-	-	1
斑鳩町	-	-	-	-	-	-	7
安堵町	-	-	-	-	-	-	-
川西町	-	-	-	-	-	-	6
三宅町	-	-	-	-	-	-	3
田原本町	-	-	-	-	-	-	28
曾爾村	-	-	-	-	-	-	2
御杖村	-	-	-	-	-	-	4
高明町	-	-	-	-	-	-	5
日香村	-	-	-	-	-	-	21
上牧町	-	-	-	-	-	-	-
王寺町	-	-	-	-	-	-	-
広陵町	-	-	-	-	-	-	11
河合町	-	-	-	-	-	-	3
吉野町	-	-	-	-	-	-	1
大淀町	-	-	-	-	-	-	5
下市町	-	-	-	-	-	-	2
黒滝村	-	-	-	-	-	-	-
天川村	-	-	-	-	-	-	-
野迫川村	x	x	x	x	x	x	x
十津川村	-	-	-	-	-	-	-
下北山村	-	-	-	-	-	-	1
上北山村	-	-	-	-	-	-	-
川上村	x	x	x	x	x	x	x
東吉野村	x	x	x	x	x	x	x

12 農業生産関連事業を行っている経営体の事業種類別経営体数

単位：経営体

市町村名	計	農業生産 関連事業 を行って いない	農業生産関 連事業を行 っている 実経営体数	事業種類別		
				農産物 の加工	小売業	観光農園
奈良県	10,858	9,732	1,126	233	882	39
奈良市	1,461	1,324	137	33	100	3
大和高田市	218	211	7	2	5	-
大和郡山	720	684	36	5	28	-
天理市	1,032	967	65	20	43	2
橿原市	550	518	32	8	24	-
桜井市	529	482	47	13	35	2
五條市	1,058	944	114	39	78	11
御所市	658	361	297	12	289	-
生駒市	231	214	17	4	12	-
香芝市	138	124	14	6	9	1
葛城市	448	419	29	6	22	-
宇陀市	962	891	71	19	47	-
山添村	229	196	33	16	19	1
平群町	166	157	9	1	7	1
三郷町	12	8	4	1	4	1
斑鳩町	191	183	8	1	8	-
安堵町	80	77	3	1	2	-
川西町	137	131	6	1	5	1
三宅町	101	99	2	-	2	-
田原本町	501	470	31	13	21	-
曾爾村	85	80	5	2	2	-
御杖村	89	83	6	3	2	-
高取町	134	118	16	5	12	-
明日香村	242	210	32	6	15	12
上牧町	45	42	3	1	2	-
王寺町	21	21	-	-	-	-
広陵町	316	295	21	3	17	-
河合町	116	110	6	-	5	-
吉野町	45	38	7	1	5	-
大淀町	124	92	32	-	32	4
下市町	118	88	30	8	27	-
黒滝村	8	7	1	-	1	-
天川村	5	4	1	-	1	-
野迫川村	x	x	x	x	x	x
十津川村	80	78	2	1	-	-
下北山村	5	4	1	1	1	-
上北山村	-	-	-	-	-	-
川上村	x	x	x	x	x	x
東吉野村	x	x	x	x	x	x

12 農業生産関連事業を行っている経営体の事業種類別経営体数（つづき）

単位：経営体

市町村名	事業種類別					
	貸農園・ 体験農園等	農家民宿	農家 レストラン	海外への 輸出	再生可能 エネルギー 発電	その他
奈良県	18	6	15	4	12	127
奈良市	5	1	1	1	3	14
大和高田市	-	-	-	-	-	-
大和郡山	4	-	-	-	3	10
天理市	1	-	1	1	1	8
橿原市	-	-	-	-	1	2
桜井市	-	-	1	-	-	8
五條市	1	-	5	1	1	13
御所市	-	-	1	-	-	5
生駒市	-	-	-	-	-	4
香芝市	-	-	-	-	-	4
葛城市	-	-	2	-	-	6
宇陀市	-	1	2	-	1	14
山添村	1	-	-	-	-	1
山平町	-	-	-	-	-	-
三斑郷町	-	-	-	-	-	-
斑鳩町	-	-	-	-	-	1
安堵町	-	-	-	-	-	-
川西町	-	-	-	-	-	-
三宅町	-	-	-	-	-	1
田原本町	-	-	-	1	-	6
曾爾村	1	-	-	-	-	-
御杖村	-	1	-	-	1	-
高取町	1	-	1	-	-	5
明日香村	3	2	-	-	-	7
上牧町	-	-	-	-	1	-
王寺町	-	-	-	-	-	-
広陵町	-	-	-	-	-	4
河合町	-	-	-	-	-	2
吉野町	1	-	1	-	-	2
大淀町	-	-	-	-	-	6
下市町	-	-	-	-	-	2
黒滝村	-	-	-	-	-	-
天川村	-	-	-	-	-	1
野上村	x	x	x	x	x	x
十津川村	-	1	-	-	-	-
下北山村	-	-	-	-	-	-
上北山村	-	-	-	-	-	-
川上村	x	x	x	x	x	x
東吉野村	x	x	x	x	x	x

B 農業経営体

13 農業生産関連事業を行っている経営体の事業収入規模別経営体数

単位：経営体

市町村名	農業生産関連事業を行っている実経営体数	事業収入						
		100万円未満	100～500	500～1,000	1,000～5,000	5,000万～1億円	1～10	10億円以上
奈良県	1,126	756	228	59	59	7	15	2
奈良市	137	87	29	7	11	1	2	-
大和郡	7	5	-	1	1	-	-	-
大和郡	36	24	10	1	1	-	-	-
天理市	65	42	14	6	2	-	1	-
橿原市	32	19	8	3	2	-	-	-
桜井市	47	29	15	1	2	-	-	-
五條市	114	58	28	6	14	2	4	2
御所市	297	270	19	4	3	1	-	-
生駒市	17	12	4	-	1	-	-	-
香芝市	14	8	3	-	2	-	1	-
葛城市	29	14	10	1	2	1	1	-
宇陀市	71	53	11	2	3	-	2	-
山添村	33	18	12	-	1	2	-	-
平群町	9	2	7	-	-	-	-	-
三郷町	4	3	-	-	-	-	1	-
斑鳩町	8	3	3	1	1	-	-	-
安堵町	3	2	1	-	-	-	-	-
川西町	6	1	5	-	-	-	-	-
三宅町	2	1	-	1	-	-	-	-
田原本町	31	20	6	5	-	-	-	-
曽爾村	5	2	-	2	1	-	-	-
御杖村	6	4	1	1	-	-	-	-
高取町	16	9	5	1	1	-	-	-
明日香村	32	17	8	5	2	-	-	-
上牧町	3	2	1	-	-	-	-	-
王寺町	-	-	-	-	-	-	-	-
広陵町	21	15	3	1	2	-	-	-
河合町	6	5	-	-	-	-	1	-
吉野町	7	3	1	1	-	-	2	-
大淀町	32	8	13	5	6	-	-	-
下市町	30	18	9	2	1	-	-	-
黒滝村	1	-	-	1	-	-	-	-
天川村	1	-	1	-	-	-	-	-
野迫川村	x	x	x	x	x	x	x	x
十津川村	2	2	-	-	-	-	-	-
下北山村	1	-	1	-	-	-	-	-
上北山村	-	-	-	-	-	-	-	-
川上村	x	x	x	x	x	x	x	x
東吉野村	x	x	x	x	x	x	x	x

14 農産物出荷先別経営体数

単位：経営体

市町村名	計	農産物の 販売なし	農産物の 販売をした 実経営体数	農産物の出荷先別			
				農 協	農協以外の 集出荷団体	卸売市場	小売業者
奈良県	10,858	1,693	9,165	5,331	917	1,136	1,429
奈良市	1,461	214	1,247	741	112	87	187
大和高田市	218	1	217	147	22	30	33
大和郡山	720	93	627	408	60	72	112
天理市	1,032	142	890	512	112	184	161
橿原市	550	85	465	310	36	31	84
桜井市	529	93	436	269	31	51	82
五條市	1,058	51	1,007	581	163	276	161
御所市	658	119	539	353	25	12	37
生駒市	231	44	187	109	13	2	37
香芝市	138	50	88	29	6	8	17
葛城市	448	103	345	197	17	26	45
宇陀市	962	228	734	265	86	85	102
山添村	229	37	192	127	13	12	27
平群町	166	6	160	101	4	25	11
三郷町	12	2	10	2	-	2	1
斑鳩町	191	-	191	132	5	10	30
安堵町	80	17	63	46	5	6	10
川西町	137	8	129	88	24	20	18
三宅町	101	3	98	67	8	7	23
田原本町	501	37	464	274	64	78	98
曾爾村	85	17	68	46	4	2	4
御杖村	89	19	70	23	2	3	5
高取町	134	28	106	72	13	14	15
明日香村	242	40	202	110	28	14	21
上牧町	45	7	38	12	1	2	5
王寺町	21	9	12	12	-	-	1
広陵町	316	72	244	152	18	10	44
河合町	116	39	77	55	4	9	11
吉野町	45	20	25	10	4	5	8
大淀町	124	28	96	31	8	12	13
下市町	118	16	102	43	25	33	15
黒滝村	8	1	7	-	1	4	2
天川村	5	4	1	-	-	-	1
野迫川村	x	x	x	x	x	x	x
十津川村	80	56	24	6	2	4	6
下北山村	5	3	2	-	1	-	1
上北山村	-	-	-	-	-	-	-
川上村	x	x	x	x	x	x	x
東吉野村	x	x	x	x	x	x	x

14 農産物出荷先別経営体数（つづき）

単位：経営体

市町村名	単位：経営体							その他
	食品製 造業・ 外食産業	消費者に 直接販売	自営の 農産物 直売所	その他の 農産物 直売所	インター ネット	その他の 方法	その他	
奈良県	324	3,363	574	1,354	121	1,734	1,236	
奈良市	70	483	79	147	18	293	177	
大和高田市	4	43	5	24	-	17	22	
大和郡	7	175	33	67	6	85	77	
天理市	16	198	31	75	6	105	130	
橿原市	7	130	19	49	4	70	82	
桜井市	10	148	22	63	1	73	67	
五條市	47	327	103	114	30	156	122	
御所市	14	309	26	92	6	220	10	
生駒市	9	80	8	19	4	53	33	
香芝市	8	40	3	18	-	22	22	
葛城市	8	139	22	57	6	72	42	
宇陀市	34	384	45	156	5	210	175	
山添村	5	60	7	23	2	33	27	
平群町	6	82	11	61	-	18	11	
三郷町	-	6	2	3	1	2	-	
斑鳩町	3	73	27	25	2	28	16	
安堵町	-	9	3	2	-	5	10	
川西町	3	30	2	8	1	21	8	
三宅町	1	18	2	7	-	11	10	
田原本町	18	127	11	61	6	57	53	
曾爾村	1	21	4	12	2	4	7	
御杖村	4	38	4	20	1	16	13	
高取町	5	40	3	17	-	25	19	
明日香村	13	124	23	95	6	31	33	
上牧町	1	14	2	3	-	11	15	
王寺町	-	3	-	1	-	2	-	
広陵町	1	83	13	31	-	45	24	
河合町	4	27	7	14	1	10	9	
吉野町	2	11	1	4	1	8	3	
大淀町	3	71	41	37	5	15	9	
下市町	12	56	12	40	3	11	6	
黒滝村	-	1	-	-	-	1	-	
天川村	-	1	-	1	-	-	1	
野迫川村	x	x	x	x	x	x	x	
十津川村	7	8	2	6	3	2	3	
下北山村	-	2	1	1	-	1	-	
上北山村	-	-	-	-	-	-	-	
川上村	x	x	x	x	x	x	x	
東吉野村	x	x	x	x	x	x	x	

15 農産物の売上1位の出荷先別経営体数

単位：経営体

市町村名	計	農産物の売上1位の出荷先別						
		農協	農協以外の 集出荷団体	卸売市場	小売業者	食品製 造業・ 外食産業	消費者に 直接販売	その他
奈良県	9,165	4,324	570	649	870	109	1,889	754
奈良市	1,247	596	77	45	107	20	283	119
大和高田市	217	129	17	12	25	3	17	14
大和郡山	627	345	40	31	80	4	87	40
天理市	890	403	78	125	114	8	82	80
橿原市	465	259	21	18	52	3	70	42
桜井市	436	198	15	33	50	6	94	40
五條市	1,007	494	95	141	77	8	129	63
御所市	539	309	11	8	18	8	183	2
生駒市	187	84	9	-	19	5	52	18
香芝市	88	24	4	5	8	1	27	19
葛城市	345	165	11	20	25	3	89	32
宇陀市	734	177	47	45	52	17	265	131
山添村	192	117	7	4	15	4	29	16
平群町	160	87	1	18	6	-	44	4
三郷町	10	2	-	2	1	-	5	-
斑鳩町	191	102	3	3	24	2	47	10
安堵町	63	41	3	5	7	-	2	5
川西町	129	73	14	10	14	1	15	2
三宅町	98	55	5	5	21	1	7	4
田原本町	464	211	45	50	69	2	54	33
曾爾村	68	41	4	2	2	-	14	5
御杖村	70	20	1	3	4	2	31	9
高取町	106	56	4	7	10	1	19	9
明日香村	202	71	16	9	9	1	83	13
上牧町	38	8	1	1	5	-	8	15
王寺町	12	11	-	-	1	-	-	-
広陵町	244	136	11	7	31	-	49	10
河合町	77	45	4	5	3	-	18	2
吉野町	25	6	2	3	6	1	4	3
大淀町	96	17	3	2	6	3	59	6
下市町	102	36	19	22	2	2	17	4
黒滝村	7	-	1	4	2	-	-	-
天川村	1	-	-	-	-	-	-	1
野迫川村	x	x	x	x	x	x	x	x
十津川村	24	5	1	4	4	3	4	3
下北山村	2	-	-	-	-	-	2	-
上北山村	-	-	-	-	-	-	-	-
川上村	x	x	x	x	x	x	x	x
東吉野村	x	x	x	x	x	x	x	x

B 農業経営体

16 経営耕地の状況（経営耕地、うち所有、うち借入）

単位 { 経営体数：経営体  
面積：a

市町村名	計					
	経営耕地 のある 経営体数	面積	うち所有している耕地		うち借入している耕地	
			経営体数	面積	経営体数	面積
奈良県	10,800	1,052,848	10,591	770,064	3,705	282,784
奈良市	1,452	168,937	1,428	117,420	499	51,517
大和高田市	218	19,513	218	12,666	75	6,847
大和郡山	720	65,765	711	49,973	240	15,792
天理市	1,032	88,447	1,024	65,676	360	22,771
橿原市	545	44,540	536	33,406	140	11,134
桜井市	527	47,405	506	28,594	224	18,811
五條市	1,051	167,068	1,036	144,714	297	22,354
御所市	654	48,771	647	39,156	196	9,615
生駒市	231	14,134	224	12,275	47	1,859
香芝市	136	8,678	133	7,198	31	1,480
葛城市	448	35,635	440	24,539	160	11,096
宇陀市	957	80,869	939	60,038	314	20,831
山添村	225	29,975	221	19,153	92	10,822
平群町	166	16,352	161	12,441	72	3,911
三郷町	12	1,826	10	537	3	1,289
斑鳩町	191	15,480	190	12,155	71	3,325
安堵町	76	5,587	76	4,116	28	1,471
川西町	137	10,885	137	7,566	45	3,319
三宅町	101	8,496	100	5,651	39	2,845
田原本町	499	54,703	485	31,555	229	23,148
曾爾村	82	4,747	73	3,304	34	1,443
御杖村	88	9,544	82	3,616	42	5,928
高取町	134	9,341	129	7,132	38	2,209
明日香村	241	21,027	224	13,301	116	7,726
上牧町	45	3,306	45	2,645	23	661
王寺町	21	1,224	21	878	5	346
広陵町	316	28,906	312	18,947	125	9,959
河合町	115	8,665	115	6,043	46	2,622
吉野町	42	2,237	42	1,613	18	624
大淀町	123	10,461	118	8,156	34	2,305
下市町	118	16,173	114	11,993	47	4,180
黒滝村	8	1,034	6	683	4	351
天川村	4	150	4	150	-	-
野迫川村	x	x	x	x	x	x
十津川村	77	2,614	77	2,523	8	91
下北山村	5	219	4	157	2	62
上北山村	-	-	-	-	-	-
川上村	x	x	x	x	x	x
東吉野村	x	x	x	x	x	x



B 農業経営体

16 経営耕地の状況（経営耕地、うち所有、うち借入）（つづき）

単位 { 経営体数：経営体  
面積：a

市町村名	田					
	経営耕地 のある 経営体数	面積	うち所有している耕地		うち借入している耕地	
			経営体数	面積	経営体数	面積
奈良県	9,739	728,952	9,556	524,295	3,081	204,657
奈良市	1,388	115,504	1,368	85,694	425	29,810
大和高田市	216	17,166	213	11,303	72	5,863
大和郡山	707	59,298	697	45,178	220	14,120
天理市	994	76,629	985	55,755	322	20,874
橿原市	536	40,733	527	30,398	127	10,335
桜井市	503	37,499	483	23,552	191	13,947
五條市	579	35,255	562	28,772	134	6,483
御所市	630	41,782	625	33,862	178	7,920
生駒市	228	12,847	224	11,379	41	1,468
香芝市	131	7,733	129	6,451	30	1,282
葛城市	426	30,897	420	21,498	147	9,399
宇陀市	920	63,475	902	47,356	263	16,119
山添村	215	14,188	212	10,185	72	4,003
平群町	109	7,345	104	5,169	41	2,176
三郷町	9	525	9	411	1	114
斑鳩町	187	13,513	184	10,525	67	2,988
安堵町	76	5,434	75	3,986	27	1,448
川西町	136	9,894	136	6,751	38	3,143
三宅町	100	7,878	99	5,150	37	2,728
田原本町	493	51,370	481	29,328	220	22,042
曾爾村	57	3,194	55	2,106	21	1,088
御杖村	84	6,245	75	2,571	34	3,674
高取町	131	8,076	128	6,334	35	1,742
明日香村	222	15,863	211	9,465	97	6,398
上牧町	45	2,810	45	2,159	23	651
王寺町	21	1,126	21	780	5	346
広陵町	313	27,333	309	17,567	120	9,766
河合町	112	7,407	111	4,833	44	2,574
吉野町	39	1,934	38	1,413	16	521
大淀町	70	4,211	69	3,037	17	1,174
下市町	26	1,045	24	661	12	384
黒滝村	1	15	1	15	-	-
天川村	-	-	-	-	-	-
野迫川村	x	x	x	x	x	x
十津川村	31	628	31	591	3	37
下北山村	2	47	2	47	-	-
上北山村	-	-	-	-	-	-
川上村	x	x	x	x	x	x
東吉野村	x	x	x	x	x	x

B 農業経営体

16 経営耕地の状況（経営耕地、うち所有、うち借入）（つづき）

単位 { 経営体数：経営体  
面積：a

市町村名	畑（樹園地を除く）					
	経営耕地 のある 経営体数	面積	うち所有している耕地		うち借入している耕地	
			経営体数	面積	経営体数	面積
奈良県	4,975	120,377	4,568	86,796	893	33,581
奈良市	668	11,894	636	9,871	72	2,023
大和高田市	104	2,339	94	1,355	17	984
大和郡山	260	4,501	239	3,381	40	1,120
天理市	448	8,045	413	6,611	81	1,434
橿原市	213	3,115	199	2,362	27	753
桜井市	271	8,446	237	3,794	67	4,652
五條市	316	15,713	278	12,486	79	3,227
御所市	294	5,063	266	3,888	46	1,175
生駒市	110	1,168	97	777	19	391
香芝市	50	779	47	581	5	198
葛城市	166	4,574	148	2,930	33	1,644
宇陀市	655	16,118	612	11,761	120	4,357
山添村	143	4,784	139	3,536	20	1,248
平群町	109	6,739	102	5,034	41	1,705
三郷町	8	840	6	119	2	721
斑鳩町	50	953	45	709	9	244
安堵町	17	133	17	113	1	20
川西町	73	973	68	797	18	176
三宅町	48	565	43	468	7	97
田原本町	225	3,197	197	2,130	42	1,067
曾爾村	63	1,443	55	1,108	16	335
御杖村	59	3,239	54	985	17	2,254
高取町	61	1,074	54	632	11	442
明日香村	151	3,697	132	2,399	39	1,298
上牧町	21	369	21	359	1	10
王寺町	7	73	7	73	-	-
広陵町	111	1,364	105	1,171	13	193
河合町	45	701	42	653	7	48
吉野町	15	260	13	157	4	103
大淀町	59	1,981	54	1,665	11	316
下市町	62	3,162	58	2,273	16	889
黒滝村	8	789	6	438	4	351
天川村	4	150	4	150	-	-
野迫川村	x	x	x	x	x	x
十津川村	73	1,893	73	1,839	6	54
下北山村	5	162	4	110	2	52
上北山村	-	-	-	-	-	-
川上村	x	x	x	x	x	x
東吉野村	x	x	x	x	x	x

B 農業経営体

16 経営耕地の状況（経営耕地、うち所有、うち借入）（つづき）

単位 { 経営体数：経営体  
面積：a

市町村名	樹園地					
	樹園地のある経営体数	面積	うち所有している耕地		うち借入している耕地	
			経営体数	面積	経営体数	面積
奈良県	1,704	203,519	1,625	158,973	373	44,546
奈良市	183	41,539	171	21,855	76	19,684
大和高田市	1	8	1	8	-	-
大和郡山	93	1,966	85	1,414	12	552
天理市	117	3,773	111	3,310	22	463
橿原市	40	692	40	646	3	46
桜井市	56	1,460	51	1,248	10	212
五條市	588	116,100	576	103,456	138	12,644
御所市	74	1,926	67	1,406	11	520
生駒市	16	119	16	119	-	-
香芝市	5	166	5	166	-	-
葛城市	17	164	14	111	3	53
宇陀市	80	1,276	75	921	9	355
山添村	68	11,003	65	5,432	27	5,571
平群町	22	2,268	22	2,238	2	30
三郷町	3	461	2	7	1	454
斑鳩町	26	1,014	26	921	3	93
安堵町	3	20	2	17	1	3
川西町	4	18	4	18	-	-
三宅町	5	53	3	33	2	20
田原本町	22	136	19	97	4	39
曾爾村	8	110	7	90	1	20
御杖村	6	60	6	60	-	-
高取町	16	191	15	166	2	25
明日香村	60	1,467	57	1,437	5	30
上牧町	7	127	7	127	-	-
王寺町	5	25	5	25	-	-
広陵町	26	209	26	209	-	-
河合町	8	557	8	557	-	-
吉野町	3	43	3	43	-	-
大淀町	55	4,269	54	3,454	14	815
下市町	73	11,966	69	9,059	26	2,907
黒滝村	2	230	2	230	-	-
天川村	-	-	-	-	-	-
野迫川村	x	x	x	x	x	x
十津川村	11	93	11	93	-	-
下北山村	1	10	-	-	1	10
上北山村	-	-	-	-	-	-
川上村	x	x	x	x	x	x
東吉野村	x	x	x	x	x	x

B 農業経営体

16 経営耕地の状況（経営耕地、うち所有、うち借入）（つづき）

単位 { 経営体数：経営体  
面積：a

市町村名	田に作付けた作物別面積					
	計		水 稲		小 麦	
	経営体数	面積	経営体数	面積	経営体数	面積
奈良県	7,999	580,522	7,960	561,774	42	8,229
奈良市	1,163	91,031	1,159	90,226	-	-
大和高田市	210	16,519	210	16,411	-	-
大和郡山	604	45,006	602	44,284	1	10
天理市	872	76,518	871	75,798	2	50
橿原市	446	28,803	446	28,731	2	45
桜井市	417	31,407	416	26,993	16	2,588
五條市	496	26,995	495	26,777	3	71
御所市	510	30,302	507	30,059	-	-
生駒市	184	8,994	183	8,847	1	4
香芝市	80	4,797	80	4,797	-	-
葛城市	314	27,614	313	27,217	2	102
宇陀市	669	43,609	661	42,837	-	-
山添村	170	9,382	167	9,172	-	-
平群町	67	3,108	67	3,074	-	-
三郷町	8	430	8	430	-	-
斑鳩町	187	11,904	187	11,364	1	378
安堵町	68	4,520	68	4,493	-	-
川西町	128	8,432	128	8,432	-	-
三宅町	99	7,570	99	7,557	-	-
田原本町	445	43,193	441	35,691	10	4,114
曾爾村	40	4,564	39	4,561	-	-
御杖村	61	5,099	61	5,099	-	-
高取町	104	5,470	101	5,384	-	-
明日香村	177	12,044	175	11,914	1	5
上牧町	43	2,435	43	2,414	-	-
王寺町	12	641	12	641	-	-
広陵町	246	20,971	244	19,513	3	862
河合町	72	3,706	72	3,660	-	-
吉野町	35	1,686	35	1,686	-	-
大淀町	47	2,885	46	2,870	-	-
下市町	20	786	20	781	-	-
黒滝村	1	15	1	15	-	-
天川村	-	-	-	-	-	-
野迫川村	x	x	x	x	x	x
十津川村	2	33	2	33	-	-
下北山村	-	-	-	-	-	-
上北山村	-	-	-	-	-	-
川上村	x	x	x	x	x	x
東吉野村	x	x	x	x	x	x

16 経営耕地の状況（経営耕地、うち所有、うち借入）（つづき）

単位 { 経営体数：経営体  
面積：a

市町村名	田に作付けた作物別面積				畑のうち牧草専用地	
	大豆		左記以外の雑穀・豆類等		経営体数	面積
	経営体数	面積	経営体数	面積		
奈良県	95	3,182	201	7,337	40	4,204
奈良市	10	64	22	741	4	60
大和高田市	-	-	7	108	-	-
大和郡山	1	5	28	707	-	-
天理市	4	489	14	181	3	55
橿原市	1	2	4	25	1	15
桜井市	13	1,376	6	450	3	29
五條市	7	23	10	124	11	1,567
御所市	3	5	32	238	2	88
生駒市	7	95	2	48	-	-
香芝市	-	-	-	-	-	-
葛城市	5	32	12	263	6	245
宇陀市	19	443	17	329	7	210
山添村	2	60	2	150	-	-
平群町	-	-	4	34	-	-
三郷町	-	-	-	-	-	-
斑鳩町	1	2	1	160	-	-
安堵町	-	-	2	27	-	-
川西町	-	-	-	-	-	-
三宅町	-	-	2	13	-	-
田原本町	6	393	12	2,995	-	-
曽爾村	-	-	1	3	-	-
御杖村	-	-	-	-	2	1,884
高明町	4	81	1	5	-	-
日香村	8	64	11	61	-	-
上牧町	1	10	2	11	-	-
王寺町	-	-	-	-	-	-
広陵町	-	-	4	596	-	-
河合町	2	33	2	13	-	-
吉野町	-	-	-	-	-	-
大淀町	-	-	2	15	-	-
下市町	1	5	-	-	-	-
黒滝村	-	-	-	-	-	-
天川村	-	-	-	-	-	-
野迫川村	x	x	x	x	x	x
十津川村	-	-	-	-	-	-
下北山村	-	-	-	-	-	-
上北山村	-	-	-	-	-	-
川上村	x	x	x	x	x	x
東吉野村	x	x	x	x	x	x

17 経営耕地面積規模別経営体数

単位：経営体

市町村名	計	経営耕地 なし	0.3ha未満	0.3～0.5ha	0.5～1.0	1.0～1.5	1.5～2.0	2.0～3.0
奈良県	10,858	58	180	3,200	4,798	1,351	402	359
奈良市	1,461	9	8	397	675	179	54	44
大和高田市	218	-	1	68	107	18	5	8
大和郡山	720	-	5	173	363	116	29	18
天理市	1,032	-	10	289	479	161	48	29
橿原市	550	5	4	219	234	53	12	10
桜井市	529	2	9	182	232	65	13	5
五條市	1,058	7	24	187	357	141	56	98
御所市	658	4	1	188	338	84	23	14
生駒市	231	-	1	99	109	16	5	-
香芝市	138	2	1	53	68	11	1	1
葛城市	448	-	9	143	226	39	12	6
宇陀市	962	5	11	310	424	125	41	23
山添村	229	4	-	65	83	26	11	16
平群町	166	-	10	44	51	29	17	9
三郷町	12	-	1	4	5	-	-	1
斑鳩町	191	-	1	64	76	34	8	5
安堵町	80	4	-	32	34	5	2	1
川西町	137	-	1	50	64	13	2	5
三宅町	101	-	-	33	52	9	2	-
田原本町	501	2	7	112	242	87	20	17
曾爾村	85	3	16	27	31	4	-	3
御杖村	89	1	3	41	26	7	4	2
高取町	134	-	1	42	70	15	2	4
明日香村	242	1	6	81	97	28	7	15
上牧町	45	-	-	15	21	5	4	-
王寺町	21	-	-	12	7	1	1	-
広陵町	316	-	1	107	144	36	7	10
河合町	116	1	1	53	46	9	1	2
吉野町	45	3	1	23	15	2	-	1
大淀町	124	1	3	32	59	16	3	6
下市町	118	-	5	22	45	14	10	6
黒滝村	8	-	-	1	1	3	2	-
天川村	5	1	-	3	1	-	-	-
野迫川村	x	x	x	x	x	x	x	x
十津川村	80	3	39	24	13	-	-	-
下北山村	5	-	-	4	1	-	-	-
上北山村	-	-	-	-	-	-	-	-
川上村	x	x	x	x	x	x	x	x
東吉野村	x	x	x	x	x	x	x	x

17 経営耕地面積規模別経営体数（つづき）

単位：経営体

市町村名	3.0 ～ 5.0	5.0 ～10.0	10.0～20.0	20.0～30.0	30.0～50.0	50.0～100.0	100.0～150.0	150ha以上
奈良県	301	166	34	2	5	2	-	-
奈良市	53	32	6	-	3	1	-	-
大和高田市	9	2	-	-	-	-	-	-
大和郡	7	5	3	1	-	-	-	-
天理市	9	3	4	-	-	-	-	-
橿原市	6	5	1	-	1	-	-	-
桜井市	11	7	3	-	-	-	-	-
五條市	118	64	6	-	-	-	-	-
御所市	6	-	-	-	-	-	-	-
生駒市	1	-	-	-	-	-	-	-
香芝市	1	-	-	-	-	-	-	-
葛城市	8	3	2	-	-	-	-	-
宇陀市	12	8	3	-	-	-	-	-
山添村	16	6	2	-	-	-	-	-
山平町	3	3	-	-	-	-	-	-
三郷町	-	-	1	-	-	-	-	-
斑鳩町	3	-	-	-	-	-	-	-
安堵町	2	-	-	-	-	-	-	-
川西町	1	1	-	-	-	-	-	-
三宅町	3	2	-	-	-	-	-	-
田原本町	5	6	1	-	1	1	-	-
曾爾村	1	-	-	-	-	-	-	-
御杖村	2	2	1	-	-	-	-	-
高取町	-	-	-	-	-	-	-	-
明日香村	5	2	-	-	-	-	-	-
上牧町	-	-	-	-	-	-	-	-
王寺町	-	-	-	-	-	-	-	-
広陵町	6	4	-	1	-	-	-	-
河合町	1	1	1	-	-	-	-	-
吉野町	-	-	-	-	-	-	-	-
大淀町	3	1	-	-	-	-	-	-
下市町	7	9	-	-	-	-	-	-
黒滝村	1	-	-	-	-	-	-	-
天川村	-	-	-	-	-	-	-	-
野迫川村	x	x	x	x	x	x	x	x
十津川村	1	-	-	-	-	-	-	-
下北山村	-	-	-	-	-	-	-	-
上北山村	-	-	-	-	-	-	-	-
川上村	x	x	x	x	x	x	x	x
東吉野村	x	x	x	x	x	x	x	x

18 経営耕地面積規模別面積

単位：a

市町村名	計	0.3ha未満	0.3～0.5ha	0.5～1.0	1.0～1.5	1.5～2.0	2.0～3.0
奈良県	1,052,848	3,299	122,621	325,057	157,363	66,765	83,084
奈良市	168,937	138	15,390	46,078	20,723	8,867	10,391
大和高田市	19,513	5	2,650	7,140	2,106	848	1,827
大和郡山	65,765	124	6,638	25,141	13,777	4,881	4,117
天理市	88,447	204	11,154	32,518	18,699	7,981	6,240
橿原市	44,540	94	8,325	15,387	6,124	1,982	2,414
桜井市	47,405	180	6,893	15,693	7,518	2,094	1,129
五條市	167,068	446	6,942	23,892	16,156	9,281	22,673
御所市	48,771	25	7,280	22,788	9,600	3,820	3,210
生駒市	14,134	28	3,755	7,333	1,843	840	-
香芝市	8,678	25	1,946	4,546	1,245	180	241
葛城市	35,635	163	5,516	15,438	4,448	1,953	1,372
宇陀市	80,869	223	11,803	28,924	14,906	6,767	5,321
山添村	29,975	-	2,488	5,514	3,206	1,854	4,023
平群町	16,352	161	1,713	3,509	3,454	2,844	2,007
三郷町	1,826	15	141	310	-	-	200
斑鳩町	15,480	27	2,484	5,234	4,103	1,362	1,178
安堵町	5,587	-	1,222	2,292	595	338	210
川西町	10,885	15	1,965	4,408	1,523	358	1,266
三宅町	8,496	-	1,241	3,594	1,074	362	-
田原本町	54,703	123	4,505	16,851	10,065	3,242	4,066
曾爾村	4,747	254	1,029	1,904	424	-	691
御杖村	9,544	54	1,493	1,667	838	685	517
高取町	9,341	26	1,583	4,612	1,805	320	995
明日香村	21,027	118	3,210	6,754	3,209	1,206	3,465
上牧町	3,306	-	584	1,497	560	665	-
王寺町	1,224	-	438	466	130	190	-
広陵町	28,906	25	4,148	10,078	4,192	1,212	2,234
河合町	8,665	15	2,021	2,827	1,040	180	479
吉野町	2,237	2	871	924	230	-	210
大淀町	10,461	45	1,198	3,883	1,790	497	1,328
下市町	16,173	119	809	2,860	1,678	1,633	1,280
黒滝村	1,034	-	30	79	302	323	-
天川村	150	-	100	50	-	-	-
野迫川村	x	x	x	x	x	x	x
十津川村	2,614	645	874	695	-	-	-
下北山村	219	-	152	67	-	-	-
上北山村	-	-	-	-	-	-	-
川上村	x	x	x	x	x	x	x
東吉野村	x	x	x	x	x	x	x



18 経営耕地面積規模別面積（つづき）

単位：a

市町村名	3.0 ～ 5.0	5.0 ～10.0	10.0～20.0	20.0～30.0	30.0～50.0	50.0～100.0	100.0～150.0	150ha以上
奈良県	111,732	106,326	41,443	4,148	19,000	12,010	-	-
奈良市	20,051	21,487	7,392	-	11,920	6,500	-	-
大和高田市	3,417	1,520	-	-	-	-	-	-
大和郡山	2,584	3,340	3,015	2,148	-	-	-	-
天理市	3,254	2,520	5,877	-	-	-	-	-
橿原市	2,080	3,319	1,040	-	3,775	-	-	-
桜井市	4,380	4,763	4,755	-	-	-	-	-
五條市	44,272	36,856	6,550	-	-	-	-	-
御所市	2,048	-	-	-	-	-	-	-
生駒市	335	-	-	-	-	-	-	-
香芝市	495	-	-	-	-	-	-	-
葛城市	2,865	1,880	2,000	-	-	-	-	-
宇陀市	3,889	5,547	3,489	-	-	-	-	-
山添村	5,885	4,700	2,305	-	-	-	-	-
山平群町	934	1,730	-	-	-	-	-	-
三斑郷町	-	-	1,160	-	-	-	-	-
斑鳩町	1,092	-	-	-	-	-	-	-
安堵町	930	-	-	-	-	-	-	-
川西町	400	950	-	-	-	-	-	-
三宅町	1,040	1,185	-	-	-	-	-	-
田原本町	1,745	4,291	1,000	-	3,305	5,510	-	-
曾爾村	445	-	-	-	-	-	-	-
御杖村	650	1,840	1,800	-	-	-	-	-
高取町	-	-	-	-	-	-	-	-
明日香村	1,866	1,199	-	-	-	-	-	-
上牧町	-	-	-	-	-	-	-	-
王寺町	-	-	-	-	-	-	-	-
広陵町	2,327	2,690	-	2,000	-	-	-	-
河合町	488	555	1,060	-	-	-	-	-
吉野町	-	-	-	-	-	-	-	-
大淀町	1,220	500	-	-	-	-	-	-
下市町	2,340	5,454	-	-	-	-	-	-
黒滝村	300	-	-	-	-	-	-	-
天川村	-	-	-	-	-	-	-	-
野迫川村	x	x	x	x	x	x	x	x
十津川村	400	-	-	-	-	-	-	-
下北山村	-	-	-	-	-	-	-	-
上北山村	-	-	-	-	-	-	-	-
川上村	x	x	x	x	x	x	x	x
東吉野村	x	x	x	x	x	x	x	x

19 貸付耕地のある経営体数と貸付耕地面積

 単位 { 経営体数：経営体  
面積：a

市町村名	計		田		畑（樹園地を除く）		樹園地	
	実経営体数	面積	経営体数	面積	経営体数	面積	経営体数	面積
奈良県	2,122	55,561	1,710	40,346	423	8,906	119	6,309
奈良市	326	9,675	253	6,231	68	1,871	26	1,573
大和高田市	38	771	37	759	2	12	-	-
大和郡山市	141	2,920	130	2,793	16	118	1	9
天理市	204	4,878	193	4,698	13	143	2	37
橿原市	88	2,213	76	2,044	14	146	1	23
桜井市	148	4,349	104	2,329	49	1,855	4	165
五條市	156	5,463	97	2,835	18	811	49	1,817
御所市	84	1,894	77	1,781	8	71	3	42
生駒市	58	1,192	45	999	16	143	1	50
香芝市	17	279	14	233	3	46	-	-
葛城市	86	1,805	79	1,660	11	145	-	-
宇陀市	199	5,748	132	3,914	85	1,799	2	35
山添村	51	2,816	35	1,051	8	454	10	1,311
平群町	37	1,099	27	641	13	268	3	190
三郷町	1	6	1	6	-	-	-	-
斑鳩町	39	648	32	584	6	54	1	10
安堵町	10	116	8	106	3	10	-	-
川西町	38	729	32	655	8	74	-	-
三宅町	19	555	15	540	4	15	-	-
田原本町	142	3,083	135	2,910	17	163	1	10
曾爾村	8	112	3	35	7	77	-	-
御杖村	16	386	16	352	4	34	-	-
高取町	11	207	10	206	1	1	-	-
明日香村	39	667	31	511	12	146	1	10
上牧町	16	330	14	247	6	83	-	-
王寺町	2	22	2	22	-	-	-	-
広陵町	87	1,882	80	1,766	15	116	-	-
河合町	16	186	15	165	2	21	-	-
吉野町	4	33	4	33	-	-	-	-
大淀町	17	663	8	123	6	70	3	470
下市町	19	771	5	117	3	97	11	557
黒滝村	1	20	-	-	1	20	-	-
天川村	2	30	-	-	2	30	-	-
野迫川村	x	x	x	x	x	x	x	x
十津川村	2	13	-	-	2	13	-	-
下北山村	-	-	-	-	-	-	-	-
上北山村	-	-	-	-	-	-	-	-
川上村	x	x	x	x	x	x	x	x
東吉野村	x	x	x	x	x	x	x	x

20 雇用者の状況

 単位 { 経営体数：経営体  
 実人数：人  
 のべ人日：人 日

市町村名	計					男		
	雇い入れた 実経営体 数	実人数	のべ人日	農業の のべ人日	農業生産 関連事業 の のべ人日	雇い入れた 実経営体 数	実人数	のべ人日
奈良県	979	5,167	247,271	220,515	26,756	858	2,919	131,803
奈良市	118	494	28,851	24,818	4,033	106	329	17,183
大和高田市	12	39	4,063	4,063	-	11	27	2,741
大和郡山	49	206	10,128	9,672	456	41	106	5,483
天理市	50	181	5,727	5,445	282	41	113	2,635
橿原市	29	109	6,618	6,040	578	26	75	4,219
桜井市	39	397	8,964	8,089	875	37	197	3,724
五條市	253	1,784	81,155	72,569	8,586	226	907	42,945
御所市	30	115	3,193	1,747	1,446	29	86	1,891
生駒市	14	55	1,620	1,609	11	10	25	378
香芝市	11	34	2,518	2,517	1	10	17	335
葛城市	35	129	8,183	6,958	1,225	30	77	3,542
宇陀市	87	374	19,121	16,120	3,001	82	226	9,219
山添村	33	99	3,641	2,821	820	29	71	3,181
平群町	44	206	16,735	16,461	274	31	100	10,562
三郷町	2	44	7,673	7,673	-	1	23	4,739
斑鳩町	1	2	30	30	-	1	2	30
安堵町	6	14	396	396	-	5	12	385
川西町	4	15	325	325	-	3	12	220
三宅町	3	9	330	330	-	3	8	328
田原本町	27	139	9,008	6,926	2,082	24	64	2,685
曽爾村	11	155	2,600	1,652	948	8	114	863
御杖村	6	21	1,116	1,116	-	6	19	716
高取町	8	24	1,196	845	351	8	18	1,021
明日香村	20	98	4,259	3,707	552	16	71	2,524
上牧町	1	4	6	6	-	1	4	6
王寺町	3	7	31	31	-	2	6	29
広陵町	19	54	2,389	2,389	-	19	40	1,532
河合町	8	43	1,527	1,527	-	7	24	817
吉野町	4	19	1,530	1,480	50	4	15	630
大淀町	16	70	2,025	1,655	370	12	26	1,081
下市町	31	177	8,332	7,777	555	25	84	4,354
黒滝村	-	-	-	-	-	-	-	-
天川村	-	-	-	-	-	-	-	-
野迫川村	x	x	x	x	x	x	x	x
十津川村	4	35	3,461	3,461	-	3	18	1,765
下北山村	-	-	-	-	-	-	-	-
上北山村	-	-	-	-	-	-	-	-
川上村	x	x	x	x	x	x	x	x
東吉野村	x	x	x	x	x	x	x	x

20 雇用者の状況（つづき）

単位 { 経営体数：経営体  
実人数：人  
のべ人日：人 日

市町村名	男		雇い入れた 実経営体 数	実人数	女		
	農業の のべ人日	農業生産 関連事業 の のべ人日			のべ人日	農業の のべ人日	農業生産 関連事業 の のべ人日
奈良県	118,836	12,967	594	2,248	115,468	101,679	13,789
奈良市	15,360	1,823	67	165	11,668	9,458	2,210
大和高田市	2,741	-	5	12	1,322	1,322	-
大和郡山	5,379	104	28	100	4,645	4,293	352
天理市	2,574	61	32	68	3,092	2,871	221
橿原市	3,921	298	11	34	2,399	2,119	280
桜井市	3,321	403	25	200	5,240	4,768	472
五條市	38,593	4,352	182	877	38,210	33,976	4,234
御所市	1,004	887	15	29	1,302	743	559
生駒市	373	5	7	30	1,242	1,236	6
香芝市	334	1	7	17	2,183	2,183	-
葛城市	3,202	340	17	52	4,641	3,756	885
宇陀市	6,992	2,227	40	148	9,902	9,128	774
山添村	2,407	774	14	28	460	414	46
平群町	10,308	254	35	106	6,173	6,153	20
三郷町	4,739	-	2	21	2,934	2,934	-
斑鳩町	30	-	-	-	-	-	-
安堵町	385	-	2	2	11	11	-
川西町	220	-	2	3	105	105	-
三宅町	328	-	1	1	2	2	-
田原本町	2,395	290	21	75	6,323	4,531	1,792
曾爾村	410	453	6	41	1,737	1,242	495
御杖村	716	-	1	2	400	400	-
高取町	670	351	5	6	175	175	-
明日香村	2,452	72	14	27	1,735	1,255	480
上牧町	6	-	-	-	-	-	-
王寺町	29	-	1	1	2	2	-
広陵町	1,532	-	8	14	857	857	-
河合町	817	-	4	19	710	710	-
吉野町	580	50	1	4	900	900	-
大淀町	984	97	11	44	944	671	273
下市町	4,249	105	25	93	3,978	3,528	450
黒滝村	-	-	-	-	-	-	-
天川村	-	-	-	-	-	-	-
野迫川村	x	x	x	x	x	x	x
十津川村	1,765	-	4	17	1,696	1,696	-
下北山村	-	-	-	-	-	-	-
上北山村	-	-	-	-	-	-	-
川上村	x	x	x	x	x	x	x
東吉野村	x	x	x	x	x	x	x

21 常雇いの状況

 単位 { 経営体数：経営体  
 実人数：人  
 のべ人日：人 日

市町村名	計					男		
	雇い入れた 実経営体 数	実人数	のべ人日	農業の のべ人日	農業生産 関連事業 の のべ人日	雇い入れた 実経営体 数	実人数	のべ人日
奈良県	214	597	98,451	87,574	10,877	168	339	59,361
奈良市	22	52	9,104	8,074	1,030	20	39	6,529
大和高田市	6	19	3,384	3,384	-	5	13	2,604
大和郡山	8	28	4,306	4,306	-	6	14	3,110
天理市	11	28	3,791	3,791	-	6	11	1,543
橿原市	9	24	3,490	3,090	400	8	14	2,690
桜井市	8	20	3,576	3,396	180	6	10	1,553
五條市	46	133	22,899	20,815	2,084	41	74	14,574
御所市	4	7	1,507	140	1,367	3	5	979
生駒市	4	13	1,211	1,211	-	1	1	60
香芝市	2	5	810	810	-	1	1	150
葛城市	11	29	5,418	5,203	215	8	12	1,991
宇陀市	17	44	6,586	4,035	2,551	14	31	4,045
山添村	8	11	1,554	1,081	473	8	11	1,554
平群町	17	35	6,190	6,160	30	12	19	4,040
三郷町	1	13	3,457	3,457	-	1	11	2,909
斑鳩町	-	-	-	-	-	-	-	-
安堵町	1	1	250	250	-	1	1	250
川西町	-	-	-	-	-	-	-	-
三宅町	1	3	300	300	-	1	3	300
田原本町	5	25	5,046	4,806	240	2	7	1,596
曽爾村	5	8	2,024	1,144	880	2	3	664
御杖村	1	4	800	800	-	1	2	400
高取町	1	4	1,008	684	324	1	3	864
明日香村	3	21	2,461	1,981	480	2	14	1,244
上牧町	-	-	-	-	-	-	-	-
玉寺町	-	-	-	-	-	-	-	-
広陵町	4	8	1,380	1,380	-	4	6	1,000
河合町	3	6	600	600	-	2	3	300
吉野町	2	8	1,390	1,370	20	2	4	490
大淀町	4	13	888	655	233	3	6	707
下市町	8	16	2,601	2,231	370	5	10	1,855
黒滝村	-	-	-	-	-	-	-	-
天川村	-	-	-	-	-	-	-	-
野迫川村	x	x	x	x	x	x	x	x
十津川村	2	19	2,420	2,420	-	2	11	1,360
下北山村	-	-	-	-	-	-	-	-
上北山村	-	-	-	-	-	-	-	-
川上村	x	x	x	x	x	x	x	x
東吉野村	x	x	x	x	x	x	x	x

21 常雇いの状況（つづき）

単位 { 経営体数：経営体  
実人数：人  
のべ人日：人 日

市町村名	男		雇い入れた 実経営体 数	実人数	女		
	農業の のべ人日	農業生産 関連事業 の のべ人日			のべ人日	農業の のべ人日	農業生産 関連事業 の のべ人日
奈良県	53,610	5,751	118	258	39,090	33,964	5,126
奈良市	6,239	290	10	13	2,575	1,835	740
大和高田市	2,604	-	4	6	780	780	-
大和郡山	3,110	-	5	14	1,196	1,196	-
天理市	1,543	-	9	17	2,248	2,248	-
橿原市	2,490	200	4	10	800	600	200
桜井市	1,523	30	7	10	2,023	1,873	150
五條市	13,638	936	20	59	8,325	7,177	1,148
御所市	140	839	2	2	528	-	528
生駒市	60	-	3	12	1,151	1,151	-
香芝市	150	-	2	4	660	660	-
葛城市	1,776	215	9	17	3,427	3,427	-
宇陀市	2,201	1,844	8	13	2,541	1,834	707
山添村	1,081	473	-	-	-	-	-
平群町	4,010	30	8	16	2,150	2,150	-
三郷町	2,909	-	1	2	548	548	-
斑鳩町	-	-	-	-	-	-	-
安堵町	250	-	-	-	-	-	-
川西町	-	-	-	-	-	-	-
三宅町	300	-	-	-	-	-	-
田原本町	1,596	-	5	18	3,450	3,210	240
曾爾村	264	400	3	5	1,360	880	480
御杖村	400	-	1	2	400	400	-
高取町	540	324	1	1	144	144	-
明日香村	1,244	-	3	7	1,217	737	480
上牧町	-	-	-	-	-	-	-
王寺町	-	-	-	-	-	-	-
広陵町	1,000	-	1	2	380	380	-
河合町	300	-	2	3	300	300	-
吉野町	470	20	1	4	900	900	-
大淀町	637	70	2	7	181	18	163
下市町	1,775	80	5	6	746	456	290
黒滝村	-	-	-	-	-	-	-
天川村	-	-	-	-	-	-	-
野迫川村	x	x	x	x	x	x	x
十津川村	1,360	-	2	8	1,060	1,060	-
下北山村	-	-	-	-	-	-	-
上北山村	-	-	-	-	-	-	-
川上村	x	x	x	x	x	x	x
東吉野村	x	x	x	x	x	x	x

22 臨時雇いの状況

単位 { 経営体数：経営体  
実人数：人  
のべ人日：人 日

市町村名	計				男			
	雇い入れた 実経営体数	実人数	うち1か月 以上の契約	のべ人日	雇い入れた 経営体数	実人数	うち1か月 以上の契約	のべ人日
奈良県	887	4,570	1,210	148,820	780	2,580	578	72,442
奈良市	110	442	125	19,747	96	290	71	10,654
大和高田市	9	20	9	679	8	14	5	137
大和郡山	45	178	52	5,822	38	92	21	2,373
天理市	43	153	35	1,936	37	102	18	1,092
橿原市	23	85	37	3,128	21	61	19	1,529
桜井市	36	377	80	5,388	34	187	55	2,171
五條市	242	1,651	604	58,256	215	833	257	28,371
御所市	28	108	25	1,686	28	81	24	912
生駒市	12	42	4	409	10	24	2	318
香芝市	10	29	9	1,708	9	16	1	185
葛城市	29	100	25	2,765	26	65	11	1,551
宇陀市	78	330	58	12,535	74	195	30	5,174
山添村	32	88	15	2,087	28	60	13	1,627
平群町	37	171	41	10,545	26	81	15	6,522
三郷町	2	31	6	4,216	1	12	3	1,830
斑鳩町	1	2	-	30	1	2	-	30
安堵町	6	13	-	146	5	11	-	135
川西町	4	15	5	325	3	12	5	220
三宅町	2	6	-	30	2	5	-	28
田原本町	24	114	23	3,962	22	57	4	1,089
曽爾村	8	147	2	576	6	111	-	199
御杖村	5	17	-	316	5	17	-	316
高取町	8	20	1	188	8	15	1	157
明日香村	19	77	7	1,798	16	57	5	1,280
上牧町	1	4	-	6	1	4	-	6
王寺町	3	7	-	31	2	6	-	29
広陵町	16	46	5	1,009	16	34	2	532
河合町	5	37	21	927	5	21	6	517
吉野町	3	11	1	140	3	11	1	140
大淀町	14	57	5	1,137	9	20	3	374
下市町	28	161	8	5,731	22	74	3	2,499
黒滝村	-	-	-	-	-	-	-	-
天川村	-	-	-	-	-	-	-	-
野迫川村	x	x	x	x	x	x	x	x
十津川村	3	16	7	1,041	2	7	3	405
下北山村	-	-	-	-	-	-	-	-
上北山村	-	-	-	-	-	-	-	-
川上村	x	x	x	x	x	x	x	x
東吉野村	x	x	x	x	x	x	x	x

B 農業経営体

22 臨時雇いの状況（つづき）

単位 { 経営体数：経営体  
実人数：人  
のべ人日：人 日

市町村名	女				農 業			
	雇い入れた 経営体数	実 人 数	うち1か月 以上の契約	のべ人日	計			
					雇い入れた 実経営体数	実 人 数	うち1か月 以上の契約	のべ人日
奈良県	530	1,990	632	76,378	845	4,130	1,032	132,941
奈良市	61	152	54	9,093	103	400	90	16,744
大和高田市	3	6	4	542	9	20	9	679
大和郡山	27	86	31	3,449	45	170	52	5,366
天理市	26	51	17	844	41	137	24	1,654
橿原市	8	24	18	1,599	21	75	37	2,950
桜井市	21	190	25	3,217	33	352	71	4,693
五條市	174	818	347	29,885	236	1,532	518	51,754
御所市	14	27	1	774	26	93	23	1,607
生駒市	5	18	2	91	12	31	4	398
香芝市	6	13	8	1,523	10	28	9	1,707
葛城市	11	35	14	1,214	27	78	11	1,755
宇陀市	36	135	28	7,361	73	308	55	12,085
山添村	14	28	2	460	26	72	11	1,740
平群町	31	90	26	4,023	37	167	41	10,301
三郷町	2	19	3	2,386	2	31	6	4,216
斑鳩町	-	-	-	-	1	2	-	30
安堵町	2	2	-	11	6	13	-	146
川西町	2	3	-	105	4	15	5	325
三宅町	1	1	-	2	2	6	-	30
田原本町	18	57	19	2,873	23	90	10	2,120
曽爾村	5	36	2	377	8	81	2	508
御杖村	-	-	-	-	5	17	-	316
高取町	4	5	-	31	8	18	1	161
明日香村	11	20	2	518	18	71	6	1,726
上牧町	-	-	-	-	1	4	-	6
王寺町	1	1	-	2	3	7	-	31
広陵町	7	12	3	477	16	46	5	1,009
河合町	2	16	15	410	5	37	21	927
吉野町	-	-	-	-	3	7	1	110
大淀町	11	37	2	763	11	45	5	1,000
下市町	23	87	5	3,232	26	152	8	5,546
黒滝村	-	-	-	-	-	-	-	-
天川村	-	-	-	-	-	-	-	-
野迫川村	x	x	x	x	x	x	x	x
十津川村	3	9	4	636	3	16	7	1,041
下北山村	-	-	-	-	-	-	-	-
上北山村	-	-	-	-	-	-	-	-
川上村	x	x	x	x	x	x	x	x
東吉野村	x	x	x	x	x	x	x	x



22 臨時雇いの状況（つづき）

単位 { 経営体数：経営体  
実人数：人  
のべ人日：人 日

市町村名	農				業			
	雇い入れた 経営体数	男		のべ人日	雇い入れた 経営体数	女		のべ人日
		実人数	うち1か月 以上の契約			実人数	うち1か月 以上の契約	
奈良県	748	2,328	495	65,226	501	1,802	537	67,715
奈良市	93	263	45	9,121	55	137	45	7,623
大和高田市	8	14	5	137	3	6	4	542
大和郡山	38	88	21	2,269	27	82	31	3,097
天理市	35	97	16	1,031	24	40	8	623
橿原市	19	53	19	1,431	7	22	18	1,519
桜井市	31	174	51	1,798	19	178	20	2,895
五條市	210	774	219	24,955	168	758	299	26,799
御所市	26	70	22	864	12	23	1	743
生駒市	10	19	2	313	5	12	2	85
香芝市	9	15	1	184	6	13	8	1,523
葛城市	25	56	9	1,426	10	22	2	329
宇陀市	70	183	29	4,791	34	125	26	7,294
山添村	23	48	9	1,326	12	24	2	414
平群町	26	78	15	6,298	31	89	26	4,003
三郷町	1	12	3	1,830	2	19	3	2,386
斑鳩町	1	2	-	30	-	-	-	-
安堵町	5	11	-	135	2	2	-	11
川西町	3	12	5	220	2	3	-	105
三宅町	2	5	-	28	1	1	-	2
田原本町	21	46	1	799	16	44	9	1,321
曽爾村	6	60	-	146	5	21	2	362
御杖村	5	17	-	316	-	-	-	-
高取町	8	13	1	130	4	5	-	31
明日香村	15	51	4	1,208	11	20	2	518
上牧町	1	4	-	6	-	-	-	-
王寺町	2	6	-	29	1	1	-	2
広陵町	16	34	2	532	7	12	3	477
河合町	5	21	6	517	2	16	15	410
吉野町	3	7	1	110	-	-	-	-
大淀町	7	15	3	347	10	30	2	653
下市町	21	71	3	2,474	21	81	5	3,072
黒滝村	-	-	-	-	-	-	-	-
天川村	-	-	-	-	-	-	-	-
野迫川村	x	x	x	x	x	x	x	x
十津川村	2	7	3	405	3	9	4	636
下北山村	-	-	-	-	-	-	-	-
上北山村	-	-	-	-	-	-	-	-
川上村	x	x	x	x	x	x	x	x
東吉野村	x	x	x	x	x	x	x	x

22 臨時雇いの状況（つづき）

単位 { 経営体数：経営体  
実人数：人  
のべ人日：人 日

市町村名	農業生産関連事業							
	計				男			
	雇い入れた 実経営体数	実人数	うち1か月 以上の契約	のべ人日	雇い入れた 経営体数	実人数	うち1か月 以上の契約	のべ人日
奈良県	105	440	178	15,879	82	252	83	7,216
奈良市	13	42	35	3,003	5	27	26	1,533
大和高田市	-	-	-	-	-	-	-	-
大和高郡山	3	8	-	456	2	4	-	104
天理市	3	16	11	282	3	5	2	61
橿原市	3	10	-	178	3	8	-	98
桜井市	7	25	9	695	5	13	4	373
五條市	21	119	86	6,502	17	59	38	3,416
御所市	5	15	2	79	5	11	2	48
生駒市	1	11	-	11	1	5	-	5
香芝市	1	1	-	1	1	1	-	1
葛城市	6	22	14	1,010	4	9	2	125
宇陀市	10	22	3	450	7	12	1	383
山添村	8	16	4	347	7	12	4	301
山平町	2	4	-	244	2	3	-	224
三斑郷町	-	-	-	-	-	-	-	-
斑鳩町	-	-	-	-	-	-	-	-
安堵町	-	-	-	-	-	-	-	-
川西町	-	-	-	-	-	-	-	-
三宅町	-	-	-	-	-	-	-	-
田原本町	5	24	13	1,842	5	11	3	290
曽爾村	2	66	-	68	2	51	-	53
御杖村	-	-	-	-	-	-	-	-
高取町	2	2	-	27	2	2	-	27
高明日香村	3	6	1	72	3	6	1	72
上牧町	-	-	-	-	-	-	-	-
王寺町	-	-	-	-	-	-	-	-
広陵町	-	-	-	-	-	-	-	-
河合町	-	-	-	-	-	-	-	-
吉野町	2	4	-	30	2	4	-	30
大淀町	4	12	-	137	3	5	-	27
下市町	3	9	-	185	2	3	-	25
黒滝村	-	-	-	-	-	-	-	-
天川村	-	-	-	-	-	-	-	-
野迫川村	x	x	x	x	x	x	x	x
十津川村	-	-	-	-	-	-	-	-
下北山村	-	-	-	-	-	-	-	-
上北山村	-	-	-	-	-	-	-	-
川上村	x	x	x	x	x	x	x	x
東吉野村	x	x	x	x	x	x	x	x

22 臨時雇いの状況（つづき）

単位 { 経営体数：経営体  
実人数：人  
のべ人日：人 日

市町村名	農 業 生 産 関 連 事 業			
	女			
	雇い入れた 経営体数	実 人 数	うち1か月 以上の契約	のべ人日
奈良県	60	188	95	8,663
奈良市	10	15	9	1,470
大和高田市	-	-	-	-
大和高郡山	3	4	-	352
天理市	3	11	9	221
橿原市	1	2	-	80
桜井市	5	12	5	322
五條市	16	60	48	3,086
御所市	2	4	-	31
生駒市	1	6	-	6
香芝市	-	-	-	-
葛城市	3	13	12	885
宇陀市	4	10	2	67
山添村	2	4	-	46
平群町	1	1	-	20
三郷町	-	-	-	-
斑鳩町	-	-	-	-
安堵町	-	-	-	-
川西町	-	-	-	-
三宅町	-	-	-	-
田原本町	3	13	10	1,552
曽爾村	1	15	-	15
御杖村	-	-	-	-
高取町	-	-	-	-
明日香村	-	-	-	-
上牧町	-	-	-	-
王寺町	-	-	-	-
広陵町	-	-	-	-
河合町	-	-	-	-
吉野町	-	-	-	-
大淀町	2	7	-	110
下市町	2	6	-	160
黒滝村	-	-	-	-
天川村	-	-	-	-
野迫川村	x	x	x	x
十津川村	-	-	-	-
下北山村	-	-	-	-
上北山村	-	-	-	-
川上村	x	x	x	x
東吉野村	x	x	x	x

23 販売目的の作物の類別作付（栽培）経営体数

単位：経営体

市町村名	作付 (栽培) 実経営体数	類別作付（栽培）経営体数					
		稲	麦類	雑穀	いも類	豆類	工芸農作物
奈良県	9,263	7,964	82	20	355	401	325
奈良市	1,242	1,159	5	3	36	35	x
大和高田市	215	210	-	-	7	4	x
大和郡山	629	602	2	4	15	13	x
天理市	944	871	4	-	17	21	x
橿原市	463	446	4	1	12	12	x
桜井市	452	416	31	1	16	35	x
五條市	995	495	4	3	20	21	x
御所市	537	507	-	-	24	18	x
生駒市	190	183	2	-	7	15	x
香芝市	88	80	-	-	11	3	x
葛城市	349	313	2	1	22	18	x
宇陀市	735	661	1	1	68	98	x
山添村	193	168	-	-	10	16	x
平群町	160	67	-	-	10	4	x
三郷町	11	8	-	-	1	1	x
斑鳩町	191	187	1	-	4	3	x
安堵町	68	68	-	-	1	1	x
川西町	129	128	-	-	2	3	x
三宅町	100	99	-	-	1	1	x
田原本町	466	441	15	-	14	21	x
曽爾村	66	39	-	-	1	-	x
御杖村	71	61	-	-	4	4	x
高取町	110	101	-	-	4	10	x
明日香村	207	176	1	1	16	20	x
上牧町	43	43	-	-	4	3	x
王寺町	12	12	-	-	-	-	x
広陵町	255	245	10	-	4	2	x
河合町	77	72	-	-	7	7	x
吉野町	39	36	-	-	1	-	x
大淀町	96	46	-	-	10	6	x
下市町	102	20	-	-	3	5	x
黒滝村	8	1	-	-	1	-	x
天川村	-	-	-	-	-	-	x
野迫川村	x	x	x	x	x	x	x
十津川村	16	2	-	3	1	-	x
下北山村	1	-	-	1	1	1	x
上北山村	-	-	-	-	-	-	x
川上村	x	x	x	x	x	x	x
東吉野村	x	x	x	x	x	x	x

23 販売目的の作物の類別作付（栽培）経営体数（つづき）

単位：経営体

市町村名	類別作付（栽培）経営体数					
	野菜類	露地	施設	花き類 ・花木	露地	施設
奈良県	2,216	1,831	779	398	341	146
奈良市	211	183	59	13	8	8
大和高田市	66	66	5	4	3	2
大和郡山	127	84	67	14	10	5
天理市	294	186	179	14	7	10
橿原市	69	61	19	14	9	10
桜井市	119	111	39	15	9	13
五條市	189	163	49	73	68	10
御所市	104	102	15	16	14	2
生駒市	31	28	7	-	-	-
香芝市	14	14	2	2	2	1
葛城市	86	77	18	24	23	10
宇陀市	257	239	75	36	33	9
山添村	31	27	6	7	7	1
平群町	40	27	23	79	74	39
三郷町	3	2	3	2	-	2
斑鳩町	48	44	5	3	2	1
安堵町	5	4	2	-	-	-
川西町	26	21	11	-	-	-
三宅町	18	15	6	-	-	-
田原本町	128	97	63	18	12	13
曾爾村	42	14	34	1	1	-
御杖村	31	15	24	3	3	-
高取町	33	29	11	1	1	1
明日香村	92	80	25	11	10	2
上牧町	19	19	1	-	-	-
上王寺町	1	1	1	-	-	-
広陵町	44	41	17	4	3	2
河合町	13	12	2	-	-	-
吉野町	11	10	1	1	1	-
大淀町	28	25	6	2	2	-
下市町	24	23	2	27	25	5
黒滝村	2	1	1	7	7	-
天川村	-	-	-	-	-	-
野迫川村	x	x	x	x	x	x
十津川村	8	8	-	7	7	-
下北山村	1	1	1	-	-	-
上北山村	-	-	-	-	-	-
川上村	x	x	x	x	x	x
東吉野村	x	x	x	x	x	x

23 販売目的の作物の類別作付（栽培）経営体数（つづき）

単位：経営体

市町村名	類別作付（栽培）経営体数					
	果樹類	露地	施設	その他の作物	露地	施設
奈良県	1,174	1,137	103	202	184	37
奈良市	33	x	4	21	19	4
大和高田市	2	x	-	-	-	-
大和郡	78	x	10	12	11	1
天理市	90	x	6	20	14	6
橿原市	17	x	-	1	1	-
桜井市	36	x	3	15	15	1
五條市	556	x	31	19	16	4
御所市	44	x	2	1	1	-
生駒市	3	x	1	2	2	-
香芝市	4	x	-	4	4	1
葛城市	8	x	-	10	9	3
宇陀市	31	x	1	45	45	6
山添村	5	x	1	5	5	-
平群町	17	x	15	3	2	3
三斑郷町	1	x	1	-	-	-
安鳩堵町	26	x	4	3	3	-
川西町	5	x	1	1	1	-
三宅町	1	x	-	1	1	-
田原本町	1	x	-	2	1	1
田原町	5	x	-	9	9	3
曾爾村	3	x	-	1	-	1
御杖村	2	x	2	4	4	-
高明町	6	x	1	5	4	2
日香村	57	x	10	3	2	1
上牧町	7	x	-	-	-	-
上王寺町	-	x	-	-	-	-
河広陵町	17	x	-	1	1	-
吉合町	10	x	3	1	1	-
大野町	1	x	-	1	1	-
下淀町	47	x	2	2	2	-
黒滝市	60	x	5	9	9	-
天川村	-	x	-	-	-	-
野迫川村	x	x	x	x	x	x
十津川村	-	x	-	-	-	-
下北山村	1	x	-	-	-	-
上北山村	-	x	-	-	-	-
川上村	x	x	x	x	x	x
東吉野村	x	x	x	x	x	x

24 販売目的の作物の類別作付（栽培）面積

単位：a

市町村名	作付 (栽培) 面積	類別作付（栽培）面積					
		稲	麦類	雑穀	いも類	豆類	工芸農作物
奈良県	904,380	563,127	14,690	3,150	2,086	5,880	52,687
奈良市	135,512	90,315	x	428	x	203	x
大和高田市	20,716	x	-	-	x	38	x
大和郡山	50,530	x	x	x	159	71	x
天理市	x	75,901	x	-	49	578	x
橿原市	31,991	x	458	x	25	x	x
桜井市	41,432	x	x	x	64	1,935	x
五條市	161,302	x	141	40	x	83	x
御所市	34,184	30,059	-	-	x	57	x
生駒市	9,935	8,847	x	-	33	189	x
香芝市	7,919	4,797	-	-	57	4	x
葛城市	33,921	27,421	x	x	126	87	x
宇陀市	59,068	42,925	x	x	x	1,376	x
山添村	22,814	x	-	-	x	164	x
平群町	x	3,074	-	-	56	44	x
三郷町	1,085	430	-	-	x	x	x
斑鳩町	15,956	11,364	x	-	x	8	x
安堵町	4,722	4,493	-	-	x	x	x
川西町	8,792	8,432	-	-	x	8	x
三宅町	7,816	7,557	-	-	x	x	x
田原本町	50,510	x	4,261	-	63	x	x
曾爾村	6,078	x	-	-	x	-	x
御杖村	7,140	5,099	-	-	29	x	x
高取町	6,910	x	-	-	x	116	x
明日香村	16,907	x	x	x	60	134	x
上牧町	2,876	2,414	-	-	x	14	x
王寺町	x	641	-	-	-	-	x
広陵町	23,063	x	1,233	-	x	x	x
河合町	4,306	3,660	-	-	x	57	x
吉野町	2,003	x	-	-	x	-	x
大淀町	7,417	2,870	-	-	37	x	x
下市町	14,273	781	-	-	13	43	x
黒滝村	942	x	-	-	x	-	x
天川村	-	-	-	-	-	-	x
野迫川村	x	x	x	x	x	x	x
十津川村	628	x	-	3	x	-	x
下北山村	x	-	-	x	x	x	x
上北山村	-	-	-	-	-	-	x
川上村	x	x	x	x	x	x	x
東吉野村	x	x	x	x	x	x	x

24 販売目的の作物の類別作付（栽培）面積（つづき）

単位：a

市町村名	類別作付（栽培）面積（つづき）					
	野菜類	露地	施設	花き類 ・花木	露地	施設
奈良県	76,492	59,755	16,737	25,890	23,079	2,811
奈良市	3,819	3,112	707	549	360	189
大和高田市	4,004	3,813	191	x	42	x
大和郡山	x	x	1,466	812	720	92
天理市	7,127	3,880	3,247	1,349	1,066	283
橿原市	1,024	792	232	x	x	373
桜井市	x	x	507	416	249	167
五條市	x	x	1,265	5,755	5,269	486
御所市	x	x	84	x	476	x
生駒市	x	x	125	-	-	-
香芝市	x	283	x	x	x	x
葛城市	x	x	343	790	685	105
宇陀市	x	x	2,091	1,349	1,206	143
山添村	615	565	50	448	x	x
平群町	2,533	2,120	413	8,995	8,495	500
三郷町	x	x	78	x	-	x
斑鳩町	3,089	2,936	153	41	x	x
安堵町	x	25	x	-	-	-
川西町	324	195	129	-	-	-
三宅町	201	105	96	-	-	-
田原本町	4,977	3,638	1,339	x	x	170
曾爾村	x	207	x	x	x	-
御杖村	1,908	423	1,485	6	6	-
高取町	976	752	224	x	x	x
明日香村	x	1,547	x	x	106	x
上牧町	x	294	x	-	-	-
王寺町	x	x	x	-	-	-
広陵町	x	x	495	x	35	x
河合町	x	94	x	-	-	-
吉野町	x	219	x	x	x	-
大淀町	468	429	39	x	x	-
下市町	x	887	x	x	1,929	x
黒滝村	x	x	x	846	846	-
天川村	-	-	-	-	-	-
野迫川村	x	x	x	x	x	x
十津川村	40	40	-	550	550	-
下北山村	x	x	x	-	-	-
上北山村	-	-	-	-	-	-
川上村	x	x	x	x	x	x
東吉野村	x	x	x	x	x	x



24 販売目的の作物の類別作付（栽培）面積（つづき）

単位：a

市町村名	類別作付（栽培）面積（つづき）					
	果樹類	露地	施設	その他の作物	露地	施設
奈良県	145,621	141,883	3,738	14,757	14,219	538
奈良市	1,511	x	3	412	395	17
大和高田市	x	x	-	-	-	-
大和郡山	1,431	x	234	x	512	x
天理市	7,984	x	47	1,320	1,140	180
橿原市	454	x	-	x	x	-
桜井市	1,067	x	10	x	870	x
五條市	x	x	x	1,697	1,651	46
御所市	x	x	x	x	x	-
生駒市	19	x	x	x	x	-
香芝市	69	x	-	2,557	x	x
葛城市	185	x	-	x	x	3
宇陀市	x	x	x	x	x	92
山添村	x	x	x	x	x	-
平群町	1,592	x	1,407	x	x	11
三郷町	x	x	x	-	-	-
斑鳩町	x	x	47	169	169	-
安堵町	x	x	x	x	x	-
川西町	x	x	-	x	x	-
三宅町	x	x	-	x	x	x
田原本町	38	x	-	4,444	4,359	85
曾爾村	43	x	-	x	-	x
御杖村	x	x	x	31	31	-
高取町	x	x	x	x	151	x
明日香村	1,508	x	202	34	x	x
上牧町	132	x	-	-	-	-
王寺町	-	x	-	-	-	-
広陵町	127	x	-	x	x	-
河合町	322	x	149	x	x	-
吉野町	x	x	-	x	x	-
大淀町	x	x	x	x	x	-
下市町	x	x	x	456	456	-
黒滝村	-	x	-	-	-	-
天川村	-	x	-	-	-	-
野迫川村	x	x	x	x	x	x
十津川村	-	x	-	-	-	-
下北山村	x	x	-	-	-	-
上北山村	-	x	-	-	-	-
川上村	x	x	x	x	x	x
東吉野村	x	x	x	x	x	x

25 販売目的の稲・麦・雑穀の作物別作付経営体数と作付面積

 単位 { 経営体数：経営体  
面積：a

市町村名	水稻（食用）		陸稲（食用）		稲（飼料用）		小麦			
	作付 経営 体数	作付 面積	作付 経営 体数	作付 面積	作付 経営 体数	作付 面積	作付 経営 体数	作付 面積	うち、田で作付	
									作付 経営 体数	作付 面積
奈良県	7,960	561,774	33	1,353	42	7,162	76	11,880	42	8,229
奈良市	1,159	90,226	4	89	6	196	3	1,080	-	-
大和高田市	210	16,411	1	x	-	-	-	-	-	-
大和郡山	602	44,284	2	x	5	395	2	x	1	x
天理市	871	75,798	5	103	3	650	3	522	2	x
橿原市	446	28,731	1	x	-	-	4	458	2	x
桜井市	416	26,993	1	x	7	583	30	3,671	16	2,588
五條市	495	26,777	2	x	5	390	4	141	3	71
御所市	507	30,059	-	-	1	x	-	-	-	-
生駒市	183	8,847	-	-	-	-	1	x	1	x
香芝市	80	4,797	-	-	1	x	-	-	-	-
葛城市	313	27,217	5	204	2	x	2	x	2	x
宇陀市	661	42,837	3	88	1	x	-	-	-	-
山添村	167	9,172	1	x	2	x	-	-	-	-
平群町	67	3,074	-	-	-	-	-	-	-	-
三郷町	8	430	-	-	-	-	-	-	-	-
斑鳩町	187	11,364	-	-	1	x	1	x	1	x
安堵町	68	4,493	-	-	1	x	-	-	-	-
川西町	128	8,432	-	-	-	-	-	-	-	-
三宅町	99	7,557	-	-	1	x	-	-	-	-
田原本町	441	35,691	1	x	4	4,243	15	4,261	10	4,114
曾爾村	39	4,561	1	x	-	-	-	-	-	-
御杖村	61	5,099	-	-	-	-	-	-	-	-
高取町	101	5,384	1	x	-	-	-	-	-	-
明日香村	175	11,914	1	x	1	x	1	x	1	x
上牧町	43	2,414	-	-	-	-	-	-	-	-
王寺町	12	641	-	-	-	-	-	-	-	-
広陵町	244	19,513	2	x	-	-	10	1,233	3	862
河合町	72	3,660	-	-	-	-	-	-	-	-
吉野町	35	1,686	2	x	1	x	-	-	-	-
大淀町	46	2,870	-	-	-	-	-	-	-	-
下市町	20	781	-	-	-	-	-	-	-	-
黒滝村	1	x	-	-	-	-	-	-	-	-
天川村	-	-	-	-	-	-	-	-	-	-
野迫川村	x	x	x	x	x	x	x	x	x	x
十津川村	2	x	-	-	-	-	-	-	-	-
下北山村	-	-	-	-	-	-	-	-	-	-
上北山村	-	-	-	-	-	-	-	-	-	-
川上村	x	x	x	x	x	x	x	x	x	x
東吉野村	x	x	x	x	x	x	x	x	x	x

25 販売目的の稲・麦・雑穀の作物別作付経営体数と作付面積（つづき）

単位 { 経営体数：経営体  
面積：a

市町村名	二条大麦		六条大麦		裸麦		そば		その他の雑穀	
	作付経営体数	作付面積	作付経営体数	作付面積	作付経営体数	作付面積	作付経営体数	作付面積	作付経営体数	作付面積
奈良県	3	1,702	-	-	4	1,108	3	2,201	17	949
奈良市	2	x	-	-	-	-	-	-	3	428
大和郡	-	-	-	-	-	-	-	-	-	-
大和郡	-	-	-	-	-	-	1	x	3	30
天理市	-	-	-	-	1	x	-	-	-	-
橿原市	-	-	-	-	-	-	1	x	-	-
桜井市	1	x	-	-	-	-	1	x	-	-
五條市	-	-	-	-	-	-	-	-	3	40
御所市	-	-	-	-	-	-	-	-	-	-
生駒市	-	-	-	-	2	x	-	-	-	-
香芝市	-	-	-	-	-	-	-	-	-	-
葛城市	-	-	-	-	-	-	-	-	1	x
宇陀市	-	-	-	-	1	x	-	-	1	x
山添村	-	-	-	-	-	-	-	-	-	-
山群町	-	-	-	-	-	-	-	-	-	-
三郷町	-	-	-	-	-	-	-	-	-	-
斑鳩町	-	-	-	-	-	-	-	-	-	-
安堵町	-	-	-	-	-	-	-	-	-	-
川西町	-	-	-	-	-	-	-	-	-	-
三宅町	-	-	-	-	-	-	-	-	-	-
田原本町	-	-	-	-	-	-	-	-	-	-
曽爾村	-	-	-	-	-	-	-	-	-	-
御杖村	-	-	-	-	-	-	-	-	-	-
高明村	-	-	-	-	-	-	-	-	-	-
日香村	-	-	-	-	-	-	-	-	1	x
上牧町	-	-	-	-	-	-	-	-	-	-
王寺町	-	-	-	-	-	-	-	-	-	-
広陵町	-	-	-	-	-	-	-	-	-	-
河合町	-	-	-	-	-	-	-	-	-	-
吉野町	-	-	-	-	-	-	-	-	-	-
大淀町	-	-	-	-	-	-	-	-	-	-
下市町	-	-	-	-	-	-	-	-	-	-
黒滝村	-	-	-	-	-	-	-	-	-	-
天川村	-	-	-	-	-	-	-	-	-	-
野上村	x	x	x	x	x	x	x	x	x	x
十津川村	-	-	-	-	-	-	-	-	3	3
下北山村	-	-	-	-	-	-	-	-	1	x
上北山村	-	-	-	-	-	-	-	-	-	-
川上村	x	x	x	x	x	x	x	x	x	x
東吉野村	x	x	x	x	x	x	x	x	x	x

B 農業経営体

26 販売目的のいも類・豆類の作物別作付経営体数と作付面積

単位 { 経営体数：経営体  
面積：a

市町村名	ば れ い し ょ						か ん し ょ	
	作 付 実経営体数	作付面積	うち、原料用ばれいしょ		うち、食用ばれいしょ		作 付 実経営体数	作付面積
			作 付 経営体数	作付面積	作 付 経営体数	作付面積		
奈良県	306	1,352	40	190	268	1,162	121	734
奈良市	30	99	4	38	26	61	16	x
大和高田市	7	x	1	x	6	42	3	16
大和郡山	11	x	2	x	9	85	4	x
天理市	14	x	2	x	12	22	5	x
橿原市	10	x	1	x	9	17	2	x
桜井市	14	40	3	5	11	35	6	24
五條市	18	141	3	4	16	137	8	x
御所市	19	104	3	38	16	66	9	x
生駒市	5	16	-	-	5	16	6	17
香芝市	11	x	2	x	9	40	2	x
葛城市	17	x	1	x	16	65	10	x
宇陀市	62	262	5	20	57	242	17	x
山添村	9	x	2	x	7	29	4	15
平群町	8	x	1	x	7	29	5	x
三郷町	1	x	-	-	1	x	1	x
斑鳩町	2	x	-	-	2	x	3	13
安堵町	1	x	-	-	1	x	-	-
川西町	2	x	-	-	2	x	-	-
三宅町	1	x	-	-	1	x	-	-
田原本町	13	43	4	17	9	26	3	20
曾爾村	1	x	-	-	1	x	1	x
御杖村	3	13	-	-	3	13	3	16
高取町	3	9	-	-	3	9	1	x
明日香村	16	54	4	15	12	39	3	6
上牧町	2	x	-	-	2	x	3	4
上王寺町	-	-	-	-	-	-	-	-
王塚町	4	x	1	x	4	8	-	-
河合町	7	x	1	x	6	25	-	-
吉野町	1	x	-	-	1	x	1	x
大淀町	9	20	-	-	9	20	3	17
下市町	2	x	-	-	2	x	1	x
黒滝村	1	x	-	-	1	x	1	x
天川村	-	-	-	-	-	-	-	-
野迫川村	x	x	x	x	x	x	x	x
十津川村	1	x	-	-	1	x	-	-
下北山村	1	x	-	-	1	x	-	-
上北山村	-	-	-	-	-	-	-	-
川上村	x	x	x	x	x	x	x	x
東吉野村	x	x	x	x	x	x	x	x

B 農業経営体

26 販売目的のいも類・豆類の作物別作付経営体数と作付面積（つづき）

単位 { 経営体数：経営体  
面積：a

市町村名	かんしょ				大豆			
	うち、原料用かんしょ		うち、食用かんしょ		作付経営体数	作付面積	うち、田で作付	
	作付経営体数	作付面積	作付経営体数	作付面積			作付経営体数	作付面積
奈良県	13	66	108	668	280	4,833	95	3,182
奈良市	2	x	14	74	28	144	10	64
大和高田市	1	x	2	x	2	x	-	-
大和郡山	1	x	3	65	7	45	1	x
天理市	1	x	4	11	16	531	4	489
橿原市	-	-	2	x	8	22	1	x
桜井市	-	-	6	24	26	1,871	13	1,376
五條市	2	x	6	37	16	41	7	23
御所市	1	x	8	58	13	33	3	5
生駒市	-	-	6	17	13	164	7	95
香芝市	-	-	2	x	2	x	-	-
葛城市	1	x	9	51	12	55	5	32
宇陀市	2	x	15	54	61	973	19	443
山添村	-	-	4	15	10	92	2	x
平群町	1	x	4	16	3	18	-	-
三郷町	-	-	1	x	-	-	-	-
斑鳩町	-	-	3	13	1	x	1	x
安堵町	-	-	-	-	-	-	-	-
川西町	-	-	-	-	1	x	-	-
三宅町	-	-	-	-	-	-	-	-
田原本町	1	x	2	x	16	545	6	393
曽爾村	-	-	1	x	-	-	-	-
御杖村	-	-	3	16	4	6	-	-
高明町	-	-	1	x	10	98	4	81
日香村	-	-	3	6	15	97	8	64
上牧町	-	-	3	4	3	14	1	x
上王寺町	-	-	-	-	-	-	-	-
広陵町	-	-	-	-	2	x	-	-
河合町	-	-	-	-	5	40	2	x
吉野町	-	-	1	x	-	-	-	-
大淀町	-	-	3	17	3	14	-	-
下市町	-	-	1	x	2	x	1	x
黒滝村	-	-	1	x	-	-	-	-
天川村	-	-	-	-	-	-	-	-
野迫川村	x	x	x	x	x	x	x	x
十津川村	-	-	-	-	-	-	-	-
下北山村	-	-	-	-	1	x	-	-
上北山村	-	-	-	-	-	-	-	-
川上村	x	x	x	x	x	x	x	x
東吉野村	x	x	x	x	x	x	x	x

26 販売目的のいも類・豆類の作物別作付経営体数と作付面積（つづき）

単位 { 経営体数：経営体  
面積：a

市町村名	小 豆		その他の豆類	
	作付 経営体数	作付面積	作付 経営体数	作付面積
奈良県	120	497	125	550
奈良市	13	38	12	21
大和高田市	2	x	2	x
大和高郡山田市	-	-	6	26
天理市	8	19	8	28
橿原市	1	x	4	11
桜井市	6	40	6	24
五條市	3	14	10	28
御所市	8	14	6	10
生駒市	3	5	3	20
香芝市	-	-	1	x
葛城市	4	9	5	23
宇陀市	46	232	32	171
山添村	7	30	3	42
平群町	2	x	2	x
三郷町	1	x	-	-
斑鳩町	-	-	2	x
安堵町	1	x	1	x
川西町	-	-	2	x
三宅町	-	-	1	x
田原本町	2	x	7	27
曾爾村	-	-	-	-
御杖村	2	x	-	-
高取町	2	x	1	x
明日香村	4	16	4	21
上牧町	-	-	-	-
王寺町	-	-	-	-
広陵町	-	-	-	-
河合町	1	x	2	x
吉野町	-	-	-	-
大淀町	3	15	2	x
下市町	1	x	2	x
黒滝村	-	-	-	-
天川村	-	-	-	-
野迫川村	x	x	x	x
十津川村	-	-	-	-
下北山村	-	-	1	x
上北山村	-	-	-	-
川上村	x	x	x	x
東吉野村	x	x	x	x

27 販売目的の工芸農作物の作物別作付（栽培）経営体数と作付（栽培）面積

単位 { 経営体数：経営体  
面積：a

市町村名	さとうきび		なたね		茶		てんさい（ビート）	
	栽培 経営体数	栽培面積	栽培 経営体数	栽培面積	栽培 経営体数	栽培面積	栽培 経営体数	栽培面積
奈良県	2	3	3	32	169	48,794	-	-
奈良市	x	x	-	-	94	35,675	-	-
大和高田市	x	x	-	-	-	-	-	-
大和高郡	x	x	-	-	1	x	-	-
天理市	x	x	-	-	3	75	-	-
橿原市	x	x	-	-	-	-	-	-
桜井市	x	x	-	-	-	-	-	-
五條市	x	x	-	-	1	x	-	-
御所市	x	x	-	-	-	-	-	-
生駒市	x	x	-	-	-	-	-	-
香芝市	x	x	-	-	-	-	-	-
葛城市	x	x	-	-	-	-	-	-
宇陀市	x	x	1	x	10	565	-	-
山添村	x	x	-	-	51	11,389	-	-
三群町	x	x	-	-	-	-	-	-
三郷町	x	x	-	-	-	-	-	-
斑鳩町	x	x	-	-	-	-	-	-
安堵町	x	x	-	-	-	-	-	-
川西町	x	x	-	-	-	-	-	-
三宅町	x	x	-	-	-	-	-	-
田原本町	x	x	-	-	1	x	-	-
曽爾村	x	x	-	-	1	x	-	-
御杖村	x	x	-	-	-	-	-	-
高明町	x	x	-	-	-	-	-	-
日香村	x	x	1	x	-	-	-	-
上牧町	x	x	-	-	-	-	-	-
上王寺町	x	x	-	-	-	-	-	-
広陵町	x	x	-	-	-	-	-	-
河合町	x	x	1	x	-	-	-	-
吉野町	x	x	-	-	-	-	-	-
大淀町	x	x	-	-	4	510	-	-
下市町	x	x	-	-	1	x	-	-
黒滝村	x	x	-	-	-	-	-	-
天川村	x	x	-	-	-	-	-	-
野上村	x	x	x	x	x	x	x	x
十津川村	x	x	-	-	1	x	-	-
下北山村	x	x	-	-	-	-	-	-
上北山村	x	x	-	-	-	-	-	-
川上村	x	x	x	x	x	x	x	x
東吉野村	x	x	x	x	x	x	x	x

27 販売目的の工芸農作物の作物別作付（栽培）経営体数と作付（栽培）面積（つづき）

単位 { 経営体数：経営体  
面積：a

市町村名	こんにゃくいも		その他の工芸農作物	
	栽培 経営体数	栽培面積	栽培 経営体数	栽培面積
奈良県	25	145	136	3,713
奈良市	7	10	24	432
大和高田市	-	-	6	76
大和郡	-	-	10	147
天理市	-	-	12	415
橿原市	1	x	8	248
桜井市	-	-	6	126
五條市	2	x	6	99
御所市	1	x	7	83
生駒市	-	-	2	x
香芝市	-	-	1	x
葛城市	-	-	9	242
宇陀市	9	27	14	245
山添村	2	x	6	225
三平町	-	-	3	57
三斑町	1	x	-	-
安堵町	-	-	-	-
川西町	-	-	2	x
三宅町	-	-	-	-
田原本町	-	-	4	95
曽爾村	-	-	1	x
御杖村	-	-	2	x
高明町	-	-	1	x
日香村	-	-	2	x
上牧町	1	x	1	x
上王寺町	-	-	-	-
広陵町	-	-	6	845
河合町	-	-	2	x
吉野町	-	-	-	-
大淀町	-	-	-	-
下市町	1	x	1	x
黒滝村	-	-	-	-
天川村	-	-	-	-
野迫川村	x	x	x	x
十津川村	-	-	-	-
下北山村	-	-	-	-
上北山村	-	-	-	-
川上村	x	x	x	x
東吉野村	x	x	x	x



B 農業経営体

28 販売目的の野菜類の作物別作付（栽培）経営体数

単位：経営体

市町村名	だいこん	にんじん	さといも	やまのいも (ながいも など)	はくさい	キャベツ
奈良県	595	216	457	84	591	424
奈良市	79	22	38	8	77	48
大和高田市	10	4	10	1	12	19
大和郡山	21	7	14	-	16	7
天理市	36	11	35	4	32	35
橿原市	19	12	24	3	27	24
桜井市	40	14	26	5	38	22
五條市	41	15	21	5	47	37
御所市	28	15	47	28	34	28
生駒市	22	11	8	-	18	13
香芝市	9	4	7	-	9	5
葛城市	18	11	25	1	15	14
宇陀市	110	32	59	13	109	63
山添村	11	3	5	-	8	4
平群町	11	6	10	3	6	2
三郷町	1	-	-	-	-	-
斑鳩町	4	5	5	1	9	8
安堵町	1	-	2	-	3	1
川西町	2	2	3	-	2	3
三宅町	4	1	11	-	2	1
田原本町	16	6	23	1	18	28
曾爾村	7	-	6	1	4	-
御杖村	6	2	2	3	4	3
高取町	14	3	7	1	11	7
明日香村	24	8	25	4	33	17
上牧町	4	1	8	1	5	2
王寺町	-	-	-	-	1	-
広陵町	12	6	14	-	15	10
河合町	8	3	5	-	6	2
吉野町	6	2	3	1	5	4
大淀町	16	7	5	-	13	11
下市町	11	-	2	-	8	2
黒滝村	1	1	1	-	1	1
天川村	-	-	-	-	-	-
野迫川村	x	x	x	x	x	x
十津川村	2	1	5	-	2	2
下北山村	1	1	1	-	-	-
上北山村	-	-	-	-	-	-
川上村	x	x	x	x	x	x
東吉野村	x	x	x	x	x	x

B 農業経営体

28 販売目的の野菜類の作物別作付（栽培）経営体数（つづき）

単位：経営体

市町村名	ほうれんそう	レタス	ねぎ	たまねぎ	ブロッコリー	きゅうり	なす
奈良県	557	167	311	475	314	446	483
奈良市	42	27	35	53	27	50	52
大和高田市	13	4	20	13	7	8	15
大和郡山	26	3	14	19	9	14	27
天理市	106	15	19	27	28	22	40
橿原市	15	6	14	24	22	16	13
桜井市	28	12	13	31	19	45	27
五條市	20	6	27	32	20	49	63
御所市	10	6	25	22	14	15	14
生駒市	8	3	7	20	10	10	10
香芝市	7	2	3	6	4	6	7
葛城市	17	7	21	24	17	14	28
宇陀市	90	51	25	81	59	86	57
山添村	5	-	3	5	1	6	3
平群町	6	2	6	11	3	10	11
三郷町	-	-	-	1	1	1	-
斑鳩町	8	2	7	6	4	2	8
安堵町	1	-	1	1	-	1	2
川西町	10	1	11	3	3	3	3
三宅町	5	-	-	1	2	3	3
田原本町	47	3	9	17	13	9	25
曾爾村	23	1	2	1	1	2	2
御杖村	21	1	1	3	2	5	5
高取町	9	1	4	6	5	8	11
明日香村	12	2	12	22	13	24	11
上牧町	1	-	3	5	1	5	3
王寺町	-	-	-	-	-	1	-
広陵町	10	6	11	17	14	8	19
河合町	2	1	3	6	1	2	4
吉野町	2	-	1	1	2	5	3
大淀町	9	4	8	8	8	9	8
下市町	2	1	2	5	2	1	4
黒滝村	1	-	1	1	1	2	1
天川村	-	-	-	-	-	-	-
野迫川村	x	x	x	x	x	x	x
十津川村	-	-	1	2	-	3	3
下北山村	1	-	1	1	1	1	1
上北山村	-	-	-	-	-	-	-
川上村	x	x	x	x	x	x	x
東吉野村	x	x	x	x	x	x	x

28 販売目的の野菜類の作物別作付（栽培）経営体数（つづき）

単位：経営体

市町村名	トマト	ピーマン	いちご	メロン	すいか	その他の野菜
奈良県	402	250	298	26	195	796
奈良市	36	30	28	-	11	87
大和高田市	9	3	1	-	3	44
大和郡	29	6	45	2	11	46
天理市	45	18	87	7	21	61
橿原市	13	9	10	1	5	35
桜井市	30	23	17	2	18	30
五條市	30	11	20	2	20	66
御所市	16	12	5	3	11	37
生駒市	9	8	2	-	1	17
香芝市	6	3	2	-	2	4
葛城市	15	10	8	1	9	35
宇陀市	47	54	4	4	16	118
山添村	6	3	-	-	-	18
平群町	12	5	11	-	1	12
三郷町	1	-	2	-	-	3
斑鳩町	3	1	4	-	4	31
安堵町	2	-	2	-	-	-
川西町	-	1	4	-	1	8
三宅町	6	2	1	-	3	3
田原本町	19	7	13	3	22	35
曾爾村	12	1	-	-	1	9
御杖村	7	2	-	-	-	8
高取町	6	6	6	-	2	8
明日香村	20	9	18	-	12	38
上牧町	1	2	2	-	-	2
王寺町	-	-	-	-	-	-
広陵町	5	9	2	1	6	12
河合町	3	2	2	-	3	5
吉野町	2	2	-	-	-	3
大淀町	8	6	1	-	6	7
下市町	-	2	1	-	6	11
黒滝村	1	-	-	-	-	-
天川村	-	-	-	-	-	-
野迫川村	x	x	x	x	x	x
十津川村	2	2	-	-	-	3
下北山村	1	1	-	-	-	-
上北山村	-	-	-	-	-	-
川上村	x	x	x	x	x	x
東吉野村	x	x	x	x	x	x

B 農業経営体

29 販売目的の花き類・花木の作付（栽培）経営体数と作付（栽培）面積

単位 { 経営体数：経営体  
面積：a

市町村名	花き類					花木				
	栽培 実経営 体数	露地		施設		栽培 実経営 体数	露地		施設	
		栽培 経営体数	栽培面積	栽培 経営体数	栽培面積		栽培 経営体数	栽培面積	栽培 経営体数	栽培面積
奈良県	323	269	17,115	138	2,454	122	119	5,964	10	357
奈良市	11	6	248	8	189	4	4	112	-	-
大和高田市	4	3	42	2	x	-	-	-	-	-
大和郡山	8	4	527	5	92	6	6	193	-	-
天理市	14	7	1,066	10	283	-	-	-	-	-
橿原市	12	7	133	10	373	2	2	x	-	-
桜井市	13	7	108	13	167	3	3	141	-	-
五條市	35	32	2,679	7	255	41	39	2,590	4	230
御所市	12	10	52	2	x	6	6	424	-	-
生駒市	-	-	-	-	-	-	-	-	-	-
香芝市	2	2	x	1	x	-	-	-	-	-
葛城市	24	23	685	10	105	-	-	-	-	-
宇陀市	31	28	1,044	9	143	8	8	162	-	-
山添村	5	5	320	1	x	2	2	x	-	-
平群町	73	69	7,613	36	398	32	31	882	4	102
三郷町	2	-	-	2	x	-	-	-	-	-
斑鳩町	3	2	x	1	x	-	-	-	-	-
安堵町	-	-	-	-	-	-	-	-	-	-
川西町	-	-	-	-	-	-	-	-	-	-
三宅町	-	-	-	-	-	-	-	-	-	-
田原本町	17	11	177	13	170	1	1	x	-	-
曾爾村	-	-	-	-	-	1	1	x	-	-
御杖村	3	3	6	-	-	-	-	-	-	-
高明町	-	-	-	-	-	1	1	x	1	x
日香村	11	10	106	2	x	-	-	-	-	-
上牧町	-	-	-	-	-	-	-	-	-	-
王寺町	-	-	-	-	-	-	-	-	-	-
広陵町	4	3	35	2	x	-	-	-	-	-
河合町	-	-	-	-	-	-	-	-	-	-
吉野町	1	1	x	-	-	1	1	x	-	-
大淀町	2	2	x	-	-	2	2	x	-	-
下市町	26	24	1,138	4	40	8	8	791	1	x
黒滝村	3	3	416	-	-	4	4	430	-	-
天川村	-	-	-	-	-	-	-	-	-	-
野迫川村	x	x	x	x	x	x	x	x	x	x
十津川村	7	7	550	-	-	-	-	-	-	-
下北山村	-	-	-	-	-	-	-	-	-	-
上北山村	-	-	-	-	-	-	-	-	-	-
川上村	x	x	x	x	x	x	x	x	x	x
東吉野村	x	x	x	x	x	x	x	x	x	x

30 販売目的の花き類の品目別作付（栽培）経営体数

単位：経営体

市町村名	花き類の 作付 (栽培) 実経営体数	切り花類	球根類	鉢もの類	花壇用苗もの類
奈良県	323	229	32	44	59
奈良市	11	3	3	3	6
大和高田市	4	1	-	2	2
大和郡	8	3	-	1	5
天理市	14	5	2	4	4
橿原市	12	-	-	2	11
桜井市	13	4	2	5	8
五條市	35	28	1	5	3
御所市	12	6	1	7	2
生駒市	-	-	-	-	-
香芝市	2	1	-	1	-
葛城市	24	22	1	1	2
宇陀市	31	20	13	5	3
山添村	5	1	4	-	1
平群町	73	72	2	-	1
三郷町	2	-	-	-	2
斑鳩町	3	2	-	-	1
安堵町	-	-	-	-	-
川西町	-	-	-	-	-
三宅町	-	-	-	-	-
田原本町	17	14	-	2	2
曽爾村	-	-	-	-	-
御杖村	3	2	-	1	-
高明町	-	-	-	-	-
日香村	11	9	1	1	2
上牧町	-	-	-	-	-
王寺町	-	-	-	-	-
広陵町	4	1	1	2	2
河合町	-	-	-	-	-
吉野町	1	1	-	-	-
大淀町	2	2	-	-	-
下市町	26	22	1	2	2
黒滝村	3	3	-	-	-
天川村	-	-	-	-	-
野迫川村	x	x	x	x	x
十津川村	7	7	-	-	-
下北山村	-	-	-	-	-
上北山村	-	-	-	-	-
川上村	x	x	x	x	x
東吉野村	x	x	x	x	x

31 販売目的の果樹類の栽培経営体数と栽培面積

単位：経営体

市町村名	計					
	栽培 実経営体数	栽培面積	露地		施設	
			栽培 経営体数	栽培面積	栽培 経営体数	栽培面積
奈良県	1,174	145,621	1,137	141,883	103	3,738
奈良市	33	1,511	x	x	4	3
大和高田市	2	x	x	x	-	-
大和郡山	78	1,431	x	x	10	234
天理市	90	7,984	x	x	6	47
橿原市	17	454	x	x	-	-
桜井市	36	1,067	x	x	3	10
五條市	556	x	x	x	31	x
御所市	44	x	x	x	2	x
生駒市	3	19	x	x	1	x
香芝市	4	69	x	x	-	-
葛城市	8	185	x	x	-	-
宇陀市	31	x	x	x	1	x
山添村	5	x	x	x	1	x
平群町	17	1,592	x	x	15	1,407
三郷町	1	x	x	x	1	x
斑鳩町	26	x	x	x	4	47
安堵町	5	x	x	x	1	x
川西町	1	x	x	x	-	-
三宅町	1	x	x	x	-	-
田原本町	5	38	x	x	-	-
曽爾村	3	43	x	x	-	-
御杖村	2	x	x	x	2	x
高取町	6	x	x	x	1	x
明日香村	57	1,508	x	x	10	202
上牧町	7	132	x	x	-	-
王寺町	-	-	x	x	-	-
広陵町	17	127	x	x	-	-
河合町	10	322	x	x	3	149
吉野町	1	x	x	x	-	-
大淀町	47	x	x	x	2	x
下市町	60	x	x	x	5	x
黒滝村	-	-	x	x	-	-
天川村	-	-	x	x	-	-
野迫川村	x	x	x	x	x	x
十津川村	-	-	x	x	-	-
下北山村	1	x	x	x	-	-
上北山村	-	-	x	x	-	-
川上村	x	x	x	x	x	x
東吉野村	x	x	x	x	x	x

32 販売目的の果樹類の品目別作付（栽培）経営体数

単位：経営体

市町村名	温州みかん	その他のかんきつ	りんご	ぶどう	日本なし	西洋なし	もも	おうとう
奈良県	105	86	11	92	106	3	44	3
奈良市	2	5	1	4	x	-	-	-
大和郡	-	-	-	-	x	-	-	-
大和郡	2	4	-	4	x	-	8	-
天理市	19	13	-	13	x	-	1	-
橿原市	5	7	-	2	x	-	3	-
桜井市	21	8	2	2	x	-	6	1
五條市	7	6	5	6	x	3	19	-
御所市	4	7	-	6	x	-	-	-
生駒市	1	1	-	1	x	-	-	-
香芝市	2	1	-	-	x	-	-	-
葛城市	2	6	-	-	x	-	-	-
宇陀市	-	2	-	1	x	-	-	-
山添村	1	-	1	1	x	-	1	1
山平町	1	1	-	16	x	-	-	-
三郷町	1	-	1	1	x	-	-	-
斑鳩町	-	1	-	9	x	-	-	-
安堵町	-	-	-	-	x	-	-	-
川西町	-	-	-	-	x	-	-	-
三宅町	-	-	-	-	x	-	-	-
田原本町	-	1	-	1	x	-	-	-
曽爾村	-	1	-	-	x	-	-	-
御杖村	-	-	-	1	x	-	-	1
高明町	1	2	-	-	x	-	-	-
日香村	27	15	1	11	x	-	4	-
上牧町	-	1	-	2	x	-	-	-
上王寺町	-	-	-	-	x	-	-	-
河合町	1	1	-	-	x	-	1	-
吉野町	6	2	-	5	x	-	-	-
大淀町	-	-	-	-	x	-	-	-
下市町	2	-	-	4	x	-	-	-
黒滝市	-	-	-	2	x	-	1	-
天川村	-	-	-	-	x	-	-	-
野迫川村	x	x	x	x	x	x	x	x
十津川村	-	-	-	-	x	-	-	-
下北山村	-	1	-	-	x	-	-	-
上北山村	-	-	-	-	x	-	-	-
川上村	x	x	x	x	x	x	x	x
東吉野村	x	x	x	x	x	x	x	x

32 販売目的の果樹類の品目別作付（栽培）経営体数（つづき）

単位：経営体

市町村名	びわ	かき	くり	うめ	すもも	キウイ フルーツ	パイン アップル	その他の 果樹
奈良県	7	774	74	306	33	54	-	154
奈良市	1	6	x	x	2	x	-	9
大和郡	-	-	x	x	-	x	-	1
大和郡	-	20	x	x	2	x	-	55
天理市	-	65	x	x	1	x	-	5
橿原市	-	8	x	x	2	x	-	5
桜井市	-	11	x	x	1	x	-	6
五條市	5	518	x	x	16	x	-	16
御所市	-	30	x	x	-	x	-	5
生駒市	-	-	x	x	-	x	-	-
香芝市	-	3	x	x	-	x	-	-
葛城市	1	1	x	x	1	x	-	2
宇陀市	-	5	x	x	-	x	-	12
山添村	-	1	x	x	-	x	-	4
山平町	-	-	x	x	-	x	-	1
三斑町	-	-	x	x	-	x	-	1
斑鳩町	-	5	x	x	-	x	-	4
安堵町	-	-	x	x	-	x	-	5
川西町	-	-	x	x	-	x	-	-
三宅町	-	1	x	x	-	x	-	-
田原本町	-	4	x	x	-	x	-	1
曽爾村	-	-	x	x	-	x	-	1
御杖村	-	-	x	x	-	x	-	-
高明町	-	3	x	x	-	x	-	1
日香村	-	16	x	x	2	x	-	11
上牧町	-	4	x	x	1	x	-	-
上王寺町	-	-	x	x	-	x	-	-
王広町	-	13	x	x	-	x	-	2
河合町	-	2	x	x	1	x	-	2
吉野町	-	1	x	x	-	x	-	-
大淀町	-	5	x	x	-	x	-	1
下市町	-	52	x	x	4	x	-	4
黒滝村	-	-	x	x	-	x	-	-
天川村	-	-	x	x	-	x	-	-
野迫川村	x	x	x	x	x	x	x	x
十津川村	-	-	x	x	-	x	-	-
下北山村	-	-	x	x	-	x	-	-
上北山村	-	-	x	x	-	x	-	-
川上村	x	x	x	x	x	x	x	x
東吉野村	x	x	x	x	x	x	x	x



33 家畜等を販売目的で飼養している経営体数と飼養頭羽数

単位 { 経営体数：経営体  
頭数：頭  
羽数：羽

市町村名	乳用牛		肉用牛					
	飼養経営体数	飼養頭数	飼養実経営体数	飼養頭数	肥育中の牛		売る予定の子牛	
					飼養経営体数	飼養頭数	飼養経営体数	飼養頭数
奈良県	34	1,928	31	3,217	13	2,670	18	194
奈良市	2	x	1	x	x	x	-	-
大和高田市	-	-	1	x	x	x	-	-
大和郡	-	-	-	-	x	x	-	-
天理市	2	x	2	x	x	x	2	x
橿原市	-	-	-	-	x	x	-	-
桜井市	-	-	-	-	x	x	-	-
五條市	14	893	4	40	x	x	3	30
御所市	3	x	1	x	x	x	-	-
生駒市	-	-	1	x	x	x	-	-
香芝市	-	-	2	x	x	x	-	-
葛城市	7	305	4	23	x	x	3	x
宇陀市	4	x	9	2,626	x	x	7	42
山添村	-	-	-	-	x	x	-	-
平群町	-	-	-	-	x	x	-	-
三郷町	-	-	-	-	x	x	-	-
斑鳩町	-	-	-	-	x	x	-	-
安堵町	1	x	2	x	x	x	1	x
川西町	-	-	-	-	x	x	-	-
三宅町	-	-	1	x	x	x	-	-
田原本町	-	-	-	-	x	x	-	-
曾爾村	-	-	-	-	x	x	-	-
御杖村	1	x	2	x	x	x	2	x
高明町	-	-	-	-	x	x	-	-
日香村	-	-	1	x	x	x	-	-
上牧町	-	-	-	-	x	x	-	-
王寺町	-	-	-	-	x	x	-	-
広陵町	-	-	-	-	x	x	-	-
河合町	-	-	-	-	x	x	-	-
吉野町	-	-	-	-	x	x	-	-
大淀町	-	-	-	-	x	x	-	-
下市町	-	-	-	-	x	x	-	-
黒滝村	-	-	-	-	x	x	-	-
天川村	-	-	-	-	x	x	-	-
野迫川村	x	x	x	x	x	x	x	x
十津川村	-	-	-	-	x	x	-	-
下北山村	-	-	-	-	x	x	-	-
上北山村	-	-	-	-	x	x	-	-
川上村	x	x	x	x	x	x	x	x
東吉野村	x	x	x	x	x	x	x	x

33 家畜等を販売目的で飼養している経営体数と飼養頭羽数（つづき）

単位 { 経営体数：経営体  
頭数：頭  
羽数：羽

市町村名	豚		採卵鶏		ブロイラー		きのこの栽培を行っている経営体数	その他の農業経営を行っている経営体数
	飼養経営体数	飼養頭数	飼養経営体数	飼養羽数	出荷した経営体数	出荷羽数		
奈良県	6	2,933	31	318,906	6	70,601	75	41
奈良市	3	930	5	66,100	-	-	17	7
大和高田市	-	-	1	x	-	-	-	-
大和郡	-	-	2	x	-	-	-	2
天理市	1	x	3	30,175	1	x	7	4
橿原市	-	-	1	x	-	-	-	2
桜井市	-	-	-	-	-	-	3	3
五條市	1	x	3	110,000	2	x	7	4
御所市	-	-	2	x	-	-	2	2
生駒市	-	-	-	-	-	-	3	-
香芝市	-	-	1	x	-	-	3	-
葛城市	-	-	2	x	-	-	-	4
宇陀市	-	-	1	x	1	x	8	2
山添村	-	-	1	x	-	-	4	-
平群町	-	-	-	-	-	-	2	1
三郷町	-	-	1	x	-	-	1	-
斑鳩町	-	-	-	-	-	-	-	-
安堵町	-	-	-	-	-	-	-	-
川西町	-	-	-	-	-	-	-	-
三宅町	-	-	-	-	-	-	-	1
田原本町	-	-	2	x	1	x	1	2
曾根村	-	-	-	-	-	-	-	-
御杖村	-	-	2	x	-	-	2	1
高明町	-	-	-	-	-	-	-	-
日香村	-	-	1	x	-	-	3	-
上牧町	-	-	-	-	-	-	-	-
王寺町	-	-	-	-	-	-	-	-
広陵町	-	-	-	-	-	-	-	1
河合町	-	-	1	x	-	-	-	-
吉野町	-	-	1	x	-	-	3	-
大淀町	1	x	-	-	1	x	-	-
下市町	-	-	-	-	-	-	4	3
黒滝村	-	-	-	-	-	-	-	-
天川村	-	-	-	-	-	-	-	1
野迫川村	x	x	x	x	x	x	x	x
十津川村	-	-	1	x	-	-	5	-
下北山村	-	-	-	-	-	-	-	-
上北山村	-	-	-	-	-	-	-	-
川上村	x	x	x	x	x	x	x	x
東吉野村	x	x	x	x	x	x	x	x

34 農作業を受託した経営体の事業部門別経営体数

単位：経営体

市町村名	実経営体数	耕種部門の作業を受託した経営体数					
		実経営体数	水 稲 作	麦 作	大 豆 作	野 菜 作	果 樹 作
奈良県	500	499	468	6	6	12	15
奈良市	82	82	77	-	-	-	-
大和高田市	11	11	11	-	-	-	-
大和郡山	22	22	20	1	-	-	-
天理市	31	31	31	-	-	-	-
橿原市	18	18	18	-	-	-	-
桜井市	35	35	33	4	5	2	1
五條市	21	21	11	-	-	4	8
御所市	28	28	27	-	-	1	1
生駒市	7	7	7	-	-	-	-
香芝市	5	5	5	-	-	-	-
葛城市	26	26	25	-	-	1	1
宇陀市	70	69	69	1	-	-	-
山添村	21	21	20	-	-	-	-
平群町	1	1	1	-	-	-	-
三郷町	1	1	1	-	-	-	-
斑鳩町	7	7	7	-	-	-	-
安堵町	6	6	6	-	1	-	-
川西町	9	9	9	-	-	-	-
三宅町	3	3	3	-	-	-	-
田原本町	24	24	24	-	-	-	-
曽爾村	7	7	6	-	-	-	1
御杖村	6	6	5	-	-	1	-
高明町	12	12	11	-	-	-	-
日香村	17	17	15	-	-	1	-
上牧町	-	-	-	-	-	-	-
王寺町	2	2	2	-	-	-	-
広陵町	16	16	16	-	-	-	-
河合町	2	2	2	-	-	-	-
吉野町	4	4	4	-	-	-	-
大淀町	3	3	1	-	-	1	2
下市町	2	2	1	-	-	-	1
黒滝村	-	-	-	-	-	-	-
天川村	1	1	-	-	-	1	-
野迫川村	x	x	x	x	x	x	x
十津川村	-	-	-	-	-	-	-
下北山村	-	-	-	-	-	-	-
上北山村	-	-	-	-	-	-	-
川上村	x	x	x	x	x	x	x
東吉野村	x	x	x	x	x	x	x

34 農作業を受託した経営体の事業部門別経営体数（つづき）

単位：経営体

市町村名	耕種部門の作業を受託した経営体数									畜産部門 の作業を 受託した 経営体数	酪農 ヘルパー	
	飼 作	料 物	用 作	工 作	芸 物	農 作	さ き	と び	う 作			その 他 の 作 物
奈良県			1			4			-	7	1	-
奈良市			-			3			-	2	-	-
大和郡			-			-			-	-	-	-
大和郡			-			-			-	1	-	-
天理市			-			-			-	-	-	-
橿原市			-			-			-	-	-	-
桜井市			1			-			-	-	-	-
五條市			-			-			-	1	-	-
御所市			-			-			-	-	-	-
生駒市			-			-			-	-	-	-
香芝市			-			-			-	-	-	-
葛城市			-			-			-	-	-	-
宇陀市			-			-			-	-	1	-
山添村			-			1			-	-	-	-
三群町			-			-			-	-	-	-
三郷町			-			-			-	-	-	-
斑鳩町			-			-			-	1	-	-
安堵町			-			-			-	-	-	-
西川町			-			-			-	-	-	-
三宅町			-			-			-	-	-	-
田原本町			-			-			-	-	-	-
曽爾村			-			-			-	-	-	-
御杖村			-			-			-	-	-	-
高明町			-			-			-	1	-	-
日香村			-			-			-	1	-	-
上牧町			-			-			-	-	-	-
王寺町			-			-			-	-	-	-
広陵町			-			-			-	-	-	-
河合町			-			-			-	-	-	-
吉野町			-			-			-	-	-	-
大淀町			-			-			-	-	-	-
下市町			-			-			-	-	-	-
黒滝村			-			-			-	-	-	-
天川村			-			-			-	-	-	-
野上村			x			x		x	x	x	x	x
迫川村			-			-			-	-	-	-
津川村			-			-			-	-	-	-
北山村			-			-			-	-	-	-
上山村			-			-			-	-	-	-
川上村			x			x		x	x	x	x	x
東吉野村			x			x		x	x	x	x	x

35 農作業を受託した経営体の受託作業面積規模別経営体数

単位：経営体

市町村名	計	10ha 未満	10 ～ 20	20 ～ 30	30 ～ 50	50 ～ 100	100 ～ 150	150 ～ 200	200 ～ 300	300 ～ 500	500 ha 以上
奈良県	468	422	22	6	8	7	-	1	2	-	-
奈良市	77	68	3	-	2	3	-	-	1	-	-
大和高田市	11	11	-	-	-	-	-	-	-	-	-
大和高郡山	20	17	1	-	1	1	-	-	-	-	-
天理市	31	29	1	-	-	1	-	-	-	-	-
橿原市	18	17	1	-	-	-	-	-	-	-	-
桜井市	33	28	3	-	-	1	-	-	1	-	-
五條市	11	9	1	1	-	-	-	-	-	-	-
御所市	27	25	-	2	-	-	-	-	-	-	-
生駒市	7	6	1	-	-	-	-	-	-	-	-
香芝市	5	5	-	-	-	-	-	-	-	-	-
葛城市	25	24	-	-	1	-	-	-	-	-	-
宇陀市	69	62	4	-	2	-	-	1	-	-	-
山添村	20	16	3	1	-	-	-	-	-	-	-
山平群町	1	1	-	-	-	-	-	-	-	-	-
三斑郷町	1	1	-	-	-	-	-	-	-	-	-
斑鳩町	7	7	-	-	-	-	-	-	-	-	-
安堵町	6	5	-	1	-	-	-	-	-	-	-
川西町	9	9	-	-	-	-	-	-	-	-	-
三宅町	3	3	-	-	-	-	-	-	-	-	-
田原本町	24	21	1	-	1	1	-	-	-	-	-
曽爾村	6	6	-	-	-	-	-	-	-	-	-
御杖村	5	2	1	1	1	-	-	-	-	-	-
高明町	11	11	-	-	-	-	-	-	-	-	-
日香村	15	13	2	-	-	-	-	-	-	-	-
上牧町	-	-	-	-	-	-	-	-	-	-	-
王寺町	2	2	-	-	-	-	-	-	-	-	-
広陵町	16	16	-	-	-	-	-	-	-	-	-
河合町	2	2	-	-	-	-	-	-	-	-	-
吉野町	4	4	-	-	-	-	-	-	-	-	-
大淀町	1	1	-	-	-	-	-	-	-	-	-
下市町	1	1	-	-	-	-	-	-	-	-	-
黒滝村	-	-	-	-	-	-	-	-	-	-	-
天川村	-	-	-	-	-	-	-	-	-	-	-
野迫川村	x	x	x	x	x	x	x	x	x	x	x
十津川村	-	-	-	-	-	-	-	-	-	-	-
下北山村	-	-	-	-	-	-	-	-	-	-	-
上北山村	-	-	-	-	-	-	-	-	-	-	-
川上村	x	x	x	x	x	x	x	x	x	x	x
東吉野村	x	x	x	x	x	x	x	x	x	x	x

B 農業経営体

36 水稲作受託作業種類別経営体数と受託作業面積

単位 { 経営体数：経営体  
面積：a

市町村名	計		全 作 業		部 分 作 業					
	実経営体数	面 積	経営体数	面 積	実経営体数	育 苗		耕起・代かき		
						経営体数	面 積	経営体数	面 積	
奈良県	468	249,157	154	16,885	362	99	31,223	148	13,897	
奈良市	77	68,717	23	1,699	65	17	1,084	29	4,424	
大和高田市	11	1,342	4	68	7	2	50	2	28	
大和郡山	20	12,681	11	2,325	11	1	300	1	70	
天理市	31	13,432	15	621	19	4	2,660	6	928	
橿原市	18	4,685	8	1,046	14	4	102	7	919	
桜井市	33	38,263	7	530	28	7	5,095	7	501	
五條市	11	4,253	2	35	9	2	740	1	15	
御所市	27	8,056	8	262	19	3	183	3	80	
生駒市	7	1,307	6	247	3	2	20	3	140	
香芝市	5	721	1	35	5	2	54	2	130	
葛城市	25	6,638	9	633	18	5	1,145	6	1,213	
宇陀市	69	41,668	16	1,104	61	21	16,900	38	2,690	
山添村	20	9,820	-	-	20	5	1,165	5	315	
平群町	1	10	1	10	-	-	-	-	-	
三郷町	1	20	-	-	1	-	-	1	20	
斑鳩町	7	1,086	4	123	4	1	1	2	282	
安堵町	6	2,805	5	2,595	2	1	70	1	10	
川西町	9	1,525	6	467	5	4	241	3	120	
三宅町	3	113	1	7	2	-	-	-	-	
田原本町	24	14,583	13	4,465	15	4	153	4	250	
曾爾村	6	870	-	-	6	-	-	5	231	
御杖村	5	8,324	1	250	5	1	150	4	497	
高取町	11	546	8	196	4	-	-	2	30	
明日香村	15	3,358	1	80	15	5	258	4	484	
上牧町	-	-	-	-	-	-	-	-	-	
王寺町	2	366	-	-	2	-	-	1	50	
広陵町	16	3,340	1	10	16	6	772	10	420	
河合町	2	370	2	70	1	1	50	1	50	
吉野町	4	220	-	-	4	1	30	-	-	
大淀町	1	7	1	7	-	-	-	-	-	
下市町	1	31	-	-	1	-	-	-	-	
黒滝村	-	-	-	-	-	-	-	-	-	
天川村	-	-	-	-	-	-	-	-	-	
野迫川村	x	x	x	x	x	x	x	x	x	
十津川村	-	-	-	-	-	-	-	-	-	
下北山村	-	-	-	-	-	-	-	-	-	
上北山村	-	-	-	-	-	-	-	-	-	
川上村	x	x	x	x	x	x	x	x	x	
東吉野村	x	x	x	x	x	x	x	x	x	

36 水稲作受託作業種類別経営体数と受託作業面積（つづき）

 単位 { 経営体数：経営体  
面積：a

市町村名	部 分 作 業							
	田 植		防 除		稲刈り・脱穀		乾燥・調製	
	経営体数	面積	経営体数	面積	経営体数	面積	経営体数	面積
奈良県	170	16,153	45	13,568	263	80,732	230	76,699
奈良市	33	4,649	14	9,214	50	38,137	44	9,510
大和高田市	1	20	-	-	5	778	4	398
大和郡山	2	325	1	45	9	5,079	7	4,537
天理市	7	977	1	68	9	3,638	12	4,540
橿原市	8	277	2	90	14	740	11	1,511
桜井市	9	960	2	25	20	11,378	18	19,774
五條市	3	835	-	-	5	988	7	1,640
御所市	7	425	2	60	13	1,491	14	5,555
生駒市	2	230	1	200	2	230	3	240
香芝市	3	142	-	-	4	185	3	175
葛城市	1	30	3	1,040	12	1,917	10	660
宇陀市	42	3,376	8	1,484	50	4,996	35	11,118
山添村	10	710	-	-	11	913	13	6,717
平群町	-	-	-	-	-	-	-	-
三郷町	-	-	-	-	-	-	-	-
斑鳩町	1	82	1	82	4	349	2	167
安堵町	-	-	-	-	1	10	1	120
川西町	3	120	1	35	3	157	5	385
三宅町	-	-	-	-	1	43	2	63
田原本町	5	223	1	598	11	4,709	9	4,185
曾爾村	6	311	-	-	6	328	-	-
御杖村	5	1,237	1	300	5	2,500	4	3,390
高取町	2	60	-	-	3	130	3	130
明日香村	6	559	1	39	9	813	12	1,125
上牧町	-	-	-	-	-	-	-	-
王寺町	1	50	1	50	2	138	2	78
広陵町	9	438	4	188	11	981	7	531
河合町	1	50	1	50	1	50	1	50
吉野町	2	60	-	-	1	30	1	100
大淀町	-	-	-	-	-	-	-	-
下市町	1	7	-	-	1	24	-	-
黒滝村	-	-	-	-	-	-	-	-
天川村	-	-	-	-	-	-	-	-
野迫川村	x	x	x	x	x	x	x	x
十津川村	-	-	-	-	-	-	-	-
下北山村	-	-	-	-	-	-	-	-
上北山村	-	-	-	-	-	-	-	-
川上村	x	x	x	x	x	x	x	x
東吉野村	x	x	x	x	x	x	x	x

37 青色申告を行っている経営体の取組年数別経営体数

単位：経営体

市町村名	計	青色申告 を行って いない	青色申告を行っている							
			計	正規の簿記					4年	5年以上
				小計	1年	2年	3年			
奈良県	10,858	7,778	3,080	1,357	30	32	45	24	1,226	
奈良市	1,461	972	489	239	8	5	8	1	217	
大和高田市	218	169	49	28	2	-	1	1	24	
大和郡山	720	490	230	98	1	5	5	-	87	
天理市	1,032	725	307	122	-	1	2	7	112	
橿原市	550	420	130	60	2	1	4	3	50	
桜井市	529	374	155	69	2	2	5	-	60	
五條市	1,058	578	480	211	2	3	3	2	201	
御所市	658	560	98	44	2	1	-	2	39	
生駒市	231	176	55	29	-	-	1	1	27	
香芝市	138	106	32	22	-	-	-	-	22	
葛城市	448	352	96	38	-	2	2	-	34	
宇陀市	962	795	167	55	1	1	4	-	49	
山添村	229	183	46	25	-	3	1	-	21	
平群町	166	45	121	52	1	2	1	3	45	
三郷町	12	10	2	1	-	-	-	-	1	
斑鳩町	191	130	61	39	1	-	1	-	37	
安堵町	80	70	10	4	-	-	-	-	4	
川西町	137	99	38	13	-	1	-	-	12	
三宅町	101	79	22	11	-	-	1	-	10	
田原本町	501	339	162	60	2	1	2	3	52	
曾爾村	85	49	36	11	2	1	-	-	8	
御杖村	89	55	34	19	-	1	-	-	18	
高取町	134	113	21	9	-	-	-	1	8	
明日香村	242	204	38	15	2	1	-	-	12	
上牧町	45	32	13	8	-	-	1	-	7	
王寺町	21	19	2	2	-	-	-	-	2	
広陵町	316	262	54	23	-	-	-	-	23	
河合町	116	99	17	5	1	-	-	-	4	
吉野町	45	35	10	7	-	1	-	-	6	
大淀町	124	87	37	12	1	-	-	-	11	
下市町	118	58	60	22	-	-	3	-	19	
黒滝村	8	6	2	-	-	-	-	-	-	
天川村	5	4	1	-	-	-	-	-	-	
野迫川村	x	x	x	x	x	x	x	x	x	
十津川村	80	77	3	3	-	-	-	-	3	
下北山村	5	4	1	1	-	-	-	-	1	
上北山村	-	-	-	-	-	-	-	-	-	
川上村	x	x	x	x	x	x	x	x	x	
東吉野村	x	x	x	x	x	x	x	x	x	



37 青色申告を行っている経営体の取組年数別経営体数（つづき）

単位：経営体

市町村名	青色申告を行っている					
	簡易簿記					
	小計	1年	2年	3年	4年	5年以上
奈良県	1,356	21	27	40	21	1,247
奈良市	200	1	6	6	2	185
大和高田市	14	-	-	2	-	12
大和郡山	100	2	1	3	4	90
天理市	148	1	3	6	2	136
橿原市	51	1	1	2	4	43
桜井市	68	1	1	2	-	64
五條市	229	4	3	3	2	217
御所市	39	2	1	-	1	35
生駒市	22	1	1	-	-	20
香芝市	7	1	-	-	-	6
葛城市	49	-	2	1	-	46
宇陀市	87	1	-	6	2	78
山添村	12	1	-	1	-	10
平群町	66	1	1	-	1	63
三郷町	1	-	-	-	-	1
斑鳩町	15	-	-	1	-	14
安堵町	6	-	-	-	-	6
川西町	14	-	-	-	-	14
三宅町	9	-	-	-	-	9
田原本町	78	1	1	4	1	71
曾爾村	23	1	-	-	1	21
御杖村	13	-	-	-	-	13
高明町	3	-	1	-	-	2
日香村	19	-	1	-	-	18
上牧町	4	-	1	-	-	3
王寺町	-	-	-	-	-	-
河合町	19	-	-	1	1	17
吉野町	8	-	1	1	-	6
大淀町	1	1	-	-	-	-
下市町	20	-	1	1	-	18
黒滝市	27	-	1	-	-	26
天滝村	2	-	-	-	-	2
天川村	1	-	-	-	-	1
野迫川村	x	x	x	x	x	x
十津川村	-	-	-	-	-	-
下北山村	-	-	-	-	-	-
上北山村	-	-	-	-	-	-
川上村	x	x	x	x	x	x
東吉野村	x	x	x	x	x	x

37 青色申告を行っている経営体の取組年数別経営体数（つづき）

単位：経営体

市町村名	青色申告を行っている					
	現金主義					
	小計	1年	2年	3年	4年	5年以上
奈良県	367	8	4	11	5	339
奈良市	50	1	1	2	-	46
大和高田市	7	-	-	1	-	6
大和郡	32	1	-	1	-	30
天理市	37	-	-	1	2	34
橿原市	19	1	-	1	-	17
桜井市	18	-	-	-	-	18
五條市	40	-	2	1	-	37
御所市	15	1	-	-	2	12
生駒市	4	-	-	-	-	4
香芝市	3	-	-	-	-	3
葛城市	9	-	-	-	-	9
宇陀市	25	1	1	-	-	23
山添村	9	-	-	1	-	8
平群町	3	-	-	-	-	3
三郷町	-	-	-	-	-	-
斑鳩町	7	-	-	-	-	7
安堵町	-	-	-	-	-	-
川西町	11	-	-	2	-	9
三宅町	2	-	-	-	-	2
田原本町	24	-	-	-	-	24
曽爾村	2	-	-	-	-	2
御杖村	2	-	-	-	-	2
高明町	9	-	-	-	-	9
日香村	4	2	-	-	-	2
上牧町	1	-	-	-	-	1
王寺町	-	-	-	-	-	-
河合町	12	-	-	-	-	12
吉野町	4	1	-	-	-	3
大淀町	2	-	-	-	1	1
下市町	5	-	-	-	-	5
黒滝市	11	-	-	1	-	10
天滝村	-	-	-	-	-	-
野迫川村	x	x	x	x	x	x
十津川村	-	-	-	-	-	-
下北山村	-	-	-	-	-	-
上北山村	-	-	-	-	-	-
川上村	x	x	x	x	x	x
東吉野村	x	x	x	x	x	x

38 データを活用した農業を行っている経営体数

単位：経営体

市町村名	計	データを 活用した 農業を行っ ていない	データを活用した農業を行っている			
			小 計	データを 取得して 活 用	データを 取 得・ 記録して 活 用	データを 取 得・ 分析して 活 用
奈良県	10,858	9,567	1,291	786	441	64
奈良市	1,461	1,257	204	120	74	10
大和高田市	218	198	20	13	7	-
大和郡	720	649	71	40	28	3
天理市	1,032	897	135	83	48	4
橿原市	550	509	41	24	15	2
桜井市	529	484	45	30	15	-
五條市	1,058	865	193	126	58	9
御所市	658	601	57	32	17	8
生駒市	231	213	18	9	8	1
香芝市	138	122	16	9	7	-
葛城市	448	396	52	26	24	2
宇陀市	962	867	95	53	37	5
山添村	229	197	32	22	6	4
平群町	166	122	44	29	14	1
三郷町	12	10	2	-	2	-
斑鳩町	191	173	18	10	8	-
安堵町	80	73	7	5	2	-
川西町	137	120	17	12	4	1
三宅町	101	89	12	9	3	-
田原本町	501	440	61	41	17	3
曾爾村	85	68	17	12	5	-
御杖村	89	76	13	11	1	1
高取町	134	121	13	5	7	1
明日香村	242	221	21	12	8	1
上牧町	45	39	6	3	2	1
王寺町	21	21	-	-	-	-
広陵町	316	294	22	15	5	2
河合町	116	108	8	5	1	2
吉野町	45	37	8	5	3	-
大淀町	124	102	22	13	8	1
下市町	118	99	19	11	7	1
黒滝村	8	8	-	-	-	-
天川村	5	4	1	-	-	1
野迫川村	x	x	x	x	x	x
十津川村	80	79	1	1	-	-
下北山村	5	5	-	-	-	-
上北山村	-	-	-	-	-	-
川上村	x	x	x	x	x	x
東吉野村	x	x	x	x	x	x



## C 農業経営体(個人経営体)



39 農産物販売金額規模別経営体数

単位：経営体

市町村名	計	販売なし	50万円 未満	50 ～ 100万円	100 ～ 300	300 ～ 500	500 ～ 1,000
奈良県	10,682	1,668	4,557	2,008	1,213	373	425
奈良市	1,433	210	661	298	135	34	47
大和高田市	216	1	105	58	34	4	7
大和郡山	716	93	305	164	84	24	26
天理市	1,029	142	396	198	174	38	51
橿原市	545	85	275	108	43	14	13
桜井市	516	91	233	102	55	16	8
五條市	1,033	46	321	155	163	76	116
御所市	651	117	304	150	62	8	4
生駒市	230	44	130	40	10	2	3
香芝市	136	50	58	16	5	4	1
葛城市	440	103	170	77	50	12	9
宇陀市	944	225	431	159	91	12	12
山添村	222	34	108	25	23	12	10
平群町	161	6	27	18	22	13	19
三郷町	10	2	6	1	1	-	-
斑鳩町	191	-	104	42	25	12	8
安堵町	77	15	38	14	4	3	2
川西町	137	8	77	33	14	2	3
三宅町	100	3	64	23	6	2	1
田原本町	494	37	207	128	67	23	25
曾爾村	80	16	31	9	10	4	7
御杖村	85	18	33	10	13	5	4
高取町	133	28	63	21	14	3	4
明日香村	235	39	86	41	33	16	13
上牧町	45	7	23	10	4	1	-
王寺町	21	9	11	1	-	-	-
広陵町	310	71	149	52	19	7	5
河合町	116	39	53	16	4	-	2
吉野町	43	20	13	6	3	1	-
大淀町	123	28	31	14	11	15	12
下市町	114	16	23	16	31	9	10
黒滝村	8	1	3	2	1	-	1
天川村	5	4	-	-	1	-	-
野迫川村	x	x	x	x	x	x	x
十津川村	76	56	17	-	1	1	1
下北山村	4	3	1	-	-	-	-
上北山村	-	-	-	-	-	-	-
川上村	x	x	x	x	x	x	x
東吉野村	x	x	x	x	x	x	x

39 農産物販売金額規模別経営体数 (つづき)

単位：経営体

市町村名	1,000 ～ 3,000	3,000 ～ 5,000	5000万 ～ 1億円	1～2	2～3	3～5	5億円 以上
奈良県	342	65	25	4	-	1	1
奈良市	40	7	1	-	-	-	-
大和高田	6	-	1	-	-	-	-
大和郡	15	3	2	-	-	-	-
天理市	26	2	-	2	-	-	-
橿原市	3	4	-	-	-	-	-
桜井市	9	2	-	-	-	-	-
五條市	129	20	6	1	-	-	-
御所市	5	-	1	-	-	-	-
生駒市	1	-	-	-	-	-	-
香芝市	1	-	1	-	-	-	-
葛城市	10	5	4	-	-	-	-
宇陀市	5	4	3	-	-	1	1
山添村	5	4	1	-	-	-	-
平群町	42	10	4	-	-	-	-
三斑郷	-	-	-	-	-	-	-
斑鳩町	-	-	-	-	-	-	-
安堵町	-	1	-	-	-	-	-
川西町	-	-	-	-	-	-	-
三宅町	1	-	-	-	-	-	-
田原本町	7	-	-	-	-	-	-
曽爾村	3	-	-	-	-	-	-
御杖村	2	-	-	-	-	-	-
高明町	-	-	-	-	-	-	-
日香村	6	1	-	-	-	-	-
上牧町	-	-	-	-	-	-	-
王寺町	-	-	-	-	-	-	-
広陵町	6	1	-	-	-	-	-
河合町	1	-	-	1	-	-	-
吉野町	-	-	-	-	-	-	-
大淀町	10	1	1	-	-	-	-
下市町	9	-	-	-	-	-	-
黒滝村	-	-	-	-	-	-	-
天川村	-	-	-	-	-	-	-
野迫川村	x	x	x	x	x	x	x
十津川村	-	-	-	-	-	-	-
下北山村	-	-	-	-	-	-	-
上北山村	-	-	-	-	-	-	-
川上村	x	x	x	x	x	x	x
東吉野村	x	x	x	x	x	x	x



C 農業経営体(個人経営体)

40 農産物販売金額1位の部門別経営体数

単位：経営体

市町村名	計	稲作	麦類作	雑穀・ いも類 ・豆類	工芸農作物	露地野菜	施設野菜	果樹類
奈良県	9,014	6,581	11	54	128	548	492	784
奈良市	1,223	1,042	-	2	66	49	27	8
大和高田市	215	184	-	2	-	22	1	-
大和郡山	623	501	-	-	2	19	46	40
天理市	887	626	-	7	2	48	121	62
橿原市	460	413	-	1	1	14	13	3
桜井市	425	324	4	1	2	47	17	19
五條市	987	342	2	-	1	60	35	468
御所市	534	474	-	9	-	19	5	17
生駒市	186	175	-	-	-	7	4	-
香芝市	86	72	-	-	-	8	1	1
葛城市	337	248	-	1	-	41	16	3
宇陀市	719	559	-	14	7	70	33	3
山添村	188	121	-	2	43	7	3	2
平群町	155	41	-	1	-	7	16	16
三郷町	8	6	-	-	-	-	1	-
斑鳩町	191	158	-	-	-	9	5	17
安堵町	62	56	-	-	-	-	2	3
川西町	129	119	-	-	-	4	6	-
三宅町	97	91	-	-	-	3	3	-
田原本町	457	374	3	-	-	29	34	-
曾爾村	64	23	-	2	-	3	34	2
御杖村	67	38	-	2	-	4	19	-
高取町	105	86	-	-	-	7	11	-
明日香村	196	122	-	1	-	28	21	17
上牧町	38	36	-	-	-	-	1	1
王寺町	12	12	-	-	-	-	-	-
広陵町	239	216	2	1	-	8	10	-
河合町	77	67	-	1	-	2	1	5
吉野町	23	14	-	1	-	5	1	-
大淀町	95	32	-	1	4	10	5	41
下市町	98	7	-	-	-	11	-	56
黒滝村	7	-	-	-	-	1	-	-
天川村	1	-	-	-	-	-	-	-
野迫川村	x	x	x	x	x	x	x	x
十津川村	20	2	-	5	-	4	-	-
下北山村	1	-	-	-	-	1	-	-
上北山村	-	-	-	-	-	-	-	-
川上村	x	x	x	x	x	x	x	x
東吉野村	x	x	x	x	x	x	x	x

C 農業経営体(個人経営体)

40 農産物販売金額1位の部門別経営体数(つづき)

単位：経営体

市町村名	花き・花木	その他の 作物	酪農	肉用牛	養豚	養鶏	養蚕	その他の 畜産
奈良県	290	54	28	15	6	19	-	4
奈良市	10	12	1	1	2	3	-	-
大和高田市	4	1	-	1	-	-	-	-
大和高郡山	13	-	-	-	-	2	-	-
天理市	9	6	3	1	1	1	-	-
橿原市	13	2	-	-	-	-	-	-
桜井市	10	1	-	-	-	-	-	-
五條市	52	9	12	1	2	2	-	1
御所市	5	1	2	1	-	1	-	-
生駒市	-	-	-	-	-	-	-	-
香芝市	-	1	-	2	-	1	-	-
葛城市	22	-	5	-	-	1	-	-
宇陀市	14	8	4	5	-	1	-	1
山添村	5	4	-	-	-	1	-	-
山平町	73	1	-	-	-	-	-	-
三郷町	1	-	-	-	-	-	-	-
斑鳩町	2	-	-	-	-	-	-	-
安堵町	-	-	-	1	-	-	-	-
川西町	-	-	-	-	-	-	-	-
三宅町	-	-	-	-	-	-	-	-
田原本町	14	1	-	-	-	1	-	1
曾爾村	-	-	-	-	-	-	-	-
御杖村	1	-	-	1	-	2	-	-
高取町	-	1	-	-	-	-	-	-
明日香村	5	-	-	1	-	1	-	-
上牧町	-	-	-	-	-	-	-	-
王寺町	-	-	-	-	-	-	-	-
広陵町	2	-	-	-	-	-	-	-
河合町	-	-	-	-	-	1	-	-
吉野町	-	2	-	-	-	-	-	-
大淀町	1	-	-	-	1	-	-	-
下市町	21	2	1	-	-	-	-	-
黒滝村	6	-	-	-	-	-	-	-
天川村	-	-	-	-	-	-	-	1
野迫川村	x	x	x	x	x	x	x	x
十津川村	7	1	-	-	-	1	-	-
下北山村	-	-	-	-	-	-	-	-
上北山村	-	-	-	-	-	-	-	-
川上村	x	x	x	x	x	x	x	x
東吉野村	x	x	x	x	x	x	x	x

C 農業経営体(個人経営体)

41 農業経営組織別経営体数

単位：経営体

市町村名	農産物の 販売の あった経 営体	単一経営経営体（主位部門の販売金額が8割以上の経営体）								
		計	稲 作	麦 類 作	雑穀・い も類・豆 類	工芸農作 物	露地野菜	施設野菜	果 樹 類	
奈良県	9,014	7,667	6,000	6	22	95	269	275	655	
奈良市	1,223	1,091	975	-	-	46	29	13	4	
大和高田市	215	185	168	-	1	-	12	1	-	
大和郡山	623	529	466	-	-	2	4	29	21	
天理市	887	720	560	-	3	2	26	71	40	
橿原市	460	415	390	-	-	1	6	5	2	
桜井市	425	336	285	1	-	1	21	6	12	
五條市	987	825	293	1	-	-	26	19	418	
御所市	534	472	437	-	4	-	10	1	12	
生駒市	186	172	168	-	-	-	1	3	-	
香芝市	86	78	70	-	-	-	4	-	-	
葛城市	337	288	233	-	-	-	21	11	1	
宇陀市	719	559	481	-	5	3	35	13	1	
山添村	188	160	105	-	1	37	5	1	2	
平群町	155	138	34	-	-	-	6	9	16	
三郷町	8	7	6	-	-	-	-	1	-	
斑鳩町	191	165	146	-	-	-	2	4	12	
安堵町	62	57	54	-	-	-	-	1	1	
川西町	129	114	110	-	-	-	2	2	-	
三宅町	97	90	88	-	-	-	1	1	-	
田原本町	457	373	339	2	-	-	8	12	-	
曾爾村	64	60	23	-	-	-	3	33	1	
御杖村	67	55	33	-	1	-	3	14	-	
高取町	105	90	81	-	-	-	4	4	-	
明日香村	196	145	102	-	1	-	11	13	14	
上牧町	38	35	34	-	-	-	-	1	-	
王寺町	12	11	11	-	-	-	-	-	-	
広陵町	239	212	202	2	-	-	3	3	-	
河合町	77	69	61	-	-	-	2	1	4	
吉野町	23	19	14	-	-	-	3	-	-	
大淀町	95	79	25	-	1	3	6	3	39	
下市町	98	89	5	-	-	-	9	-	55	
黒滝村	7	7	-	-	-	-	1	-	-	
天川村	1	1	-	-	-	-	-	-	-	
野迫川村	x	x	x	x	x	x	x	x	x	
十津川村	20	18	1	-	5	-	3	-	-	
下北山村	1	1	-	-	-	-	1	-	-	
上北山村	-	-	-	-	-	-	-	-	-	
川上村	x	x	x	x	x	x	x	x	x	
東吉野村	x	x	x	x	x	x	x	x	x	

C 農業経営体(個人経営体)

41 農業経営組織別経営体数 (つづき)

単位：経営体

市町村名	単一経営経営体（主位部門の販売金額が8割以上の経営体）（つづき）									複合経営 （主位部 門が80% 未満の経 営体）
	花き・花木	その他の 作物	酪農	肉用牛	養豚	養鶏	養蚕	その他 畜産		
奈良県	244	33	26	14	6	18	-	4	1,347	
奈良市	8	9	1	1	2	3	-	-	132	
大和高田市	2	-	-	1	-	-	-	-	30	
大和郡山	6	-	-	-	-	1	-	-	94	
天理市	8	4	3	1	1	1	-	-	167	
橿原市	11	-	-	-	-	-	-	-	45	
桜井市	10	-	-	-	-	-	-	-	89	
五條市	44	7	11	1	2	2	-	1	162	
御所市	4	-	2	1	-	1	-	-	62	
生駒市	-	-	-	-	-	-	-	-	14	
香芝市	-	1	-	2	-	1	-	-	8	
葛城市	16	-	5	-	-	1	-	-	49	
宇陀市	11	1	3	4	-	1	-	1	160	
山添村	4	4	-	-	-	1	-	-	28	
平群町	73	-	-	-	-	-	-	-	17	
三郷町	-	-	-	-	-	-	-	-	1	
斑鳩町	1	-	-	-	-	-	-	-	26	
安堵町	-	-	-	1	-	-	-	-	5	
川西町	-	-	-	-	-	-	-	-	15	
三宅町	-	-	-	-	-	-	-	-	7	
田原本町	10	-	-	-	-	1	-	1	84	
曾爾村	-	-	-	-	-	-	-	-	4	
御杖村	1	-	-	1	-	2	-	-	12	
高取町	-	1	-	-	-	-	-	-	15	
明日香村	2	-	-	1	-	1	-	-	51	
上牧町	-	-	-	-	-	-	-	-	3	
王寺町	-	-	-	-	-	-	-	-	1	
広陵町	2	-	-	-	-	-	-	-	27	
河合町	-	-	-	-	-	1	-	-	8	
吉野町	-	2	-	-	-	-	-	-	4	
大淀町	1	-	-	-	1	-	-	-	16	
下市町	17	2	1	-	-	-	-	-	9	
黒滝村	6	-	-	-	-	-	-	-	-	
天川村	-	-	-	-	-	-	-	1	-	
野迫川村	x	x	x	x	x	x	x	x	x	
十津川村	7	1	-	-	-	1	-	-	2	
下北山村	-	-	-	-	-	-	-	-	-	
上北山村	-	-	-	-	-	-	-	-	-	
川上村	x	x	x	x	x	x	x	x	x	
東吉野村	x	x	x	x	x	x	x	x	x	

C 農業経営体(個人経営体)

42 単一経営経営体数

単位：経営体

市町村名	単一経営 経営体数	稲 作	麦 類 作	雑 穀 ・ い も 類 ・ 豆 類	工芸農作物	露地野菜	施設野菜	果 樹 類
奈良県	7,667	6,000	6	22	95	269	275	655
奈良市	1,091	975	-	-	46	29	13	4
大和高田市	185	168	-	1	-	12	1	-
大和郡山	529	466	-	-	2	4	29	21
天理市	720	560	-	3	2	26	71	40
橿原市	415	390	-	-	1	6	5	2
桜井市	336	285	1	-	1	21	6	12
五條市	825	293	1	-	-	26	19	418
御所市	472	437	-	4	-	10	1	12
生駒市	172	168	-	-	-	1	3	-
香芝市	78	70	-	-	-	4	-	-
葛城市	288	233	-	-	-	21	11	1
宇陀市	559	481	-	5	3	35	13	1
山添村	160	105	-	1	37	5	1	2
平群町	138	34	-	-	-	6	9	16
三郷町	7	6	-	-	-	-	1	-
斑鳩町	165	146	-	-	-	2	4	12
安堵町	57	54	-	-	-	-	1	1
川西町	114	110	-	-	-	2	2	-
三宅町	90	88	-	-	-	1	1	-
田原本町	373	339	2	-	-	8	12	-
曾爾村	60	23	-	-	-	3	33	1
御杖村	55	33	-	1	-	3	14	-
高取町	90	81	-	-	-	4	4	-
明日香村	145	102	-	1	-	11	13	14
上牧町	35	34	-	-	-	-	1	-
王寺町	11	11	-	-	-	-	-	-
広陵町	212	202	2	-	-	3	3	-
河合町	69	61	-	-	-	2	1	4
吉野町	19	14	-	-	-	3	-	-
大淀町	79	25	-	1	3	6	3	39
下市町	89	5	-	-	-	9	-	55
黒滝村	7	-	-	-	-	1	-	-
天川村	1	-	-	-	-	-	-	-
野迫川村	x	x	x	x	x	x	x	x
十津川村	18	1	-	5	-	3	-	-
下北山村	1	-	-	-	-	1	-	-
上北山村	-	-	-	-	-	-	-	-
川上村	x	x	x	x	x	x	x	x
東吉野村	x	x	x	x	x	x	x	x

42 単一経営経営体数 (つづき)

単位：経営体

市町村名	花き・花木	その他の 作物	酪農	肉用牛	養豚	養鶏	養蚕	その他 の畜産
奈良県	244	33	26	14	6	18	-	4
奈良市	8	9	1	1	2	3	-	-
大和高田市	2	-	-	1	-	-	-	-
大和郡	6	-	-	-	-	1	-	-
天理市	8	4	3	1	1	1	-	-
橿原市	11	-	-	-	-	-	-	-
桜井市	10	-	-	-	-	-	-	-
五條市	44	7	11	1	2	2	-	1
御所市	4	-	2	1	-	1	-	-
生駒市	-	-	-	-	-	-	-	-
香芝市	-	1	-	2	-	1	-	-
葛城市	16	-	5	-	-	1	-	-
宇陀市	11	1	3	4	-	1	-	1
山添村	4	4	-	-	-	1	-	-
平群町	73	-	-	-	-	-	-	-
三郷町	-	-	-	-	-	-	-	-
斑鳩町	1	-	-	-	-	-	-	-
安堵町	-	-	-	1	-	-	-	-
川西町	-	-	-	-	-	-	-	-
三宅町	-	-	-	-	-	-	-	-
田原本町	10	-	-	-	-	1	-	1
曾爾村	-	-	-	-	-	-	-	-
御杖村	1	-	-	1	-	2	-	-
高取町	-	1	-	-	-	-	-	-
明日香村	2	-	-	1	-	1	-	-
上牧町	-	-	-	-	-	-	-	-
王寺町	-	-	-	-	-	-	-	-
広陵町	2	-	-	-	-	-	-	-
河合町	-	-	-	-	-	1	-	-
吉野町	-	2	-	-	-	-	-	-
大淀町	1	-	-	-	1	-	-	-
下市町	17	2	1	-	-	-	-	-
黒滝村	6	-	-	-	-	-	-	-
天川村	-	-	-	-	-	-	-	1
野迫川村	x	x	x	x	x	x	x	x
十津川村	7	1	-	-	-	1	-	-
下北山村	-	-	-	-	-	-	-	-
上北山村	-	-	-	-	-	-	-	-
川上村	x	x	x	x	x	x	x	x
東吉野村	x	x	x	x	x	x	x	x

43 準単一複合経営及び複合経営経営体数

単位：経営体

市町村名	準単一 複合経営 及び 複合経営 経営体数	主位部門の販売金額が6割以上8割未満の経営(準単一複合経営)					
		計	稲作が主位部門で2位が				
			小計	麦類作	雑穀・ いも類 ・豆類	工芸農作物	露地野菜
奈良県	1,347	926	373	7	38	8	194
奈良市	132	94	44	-	1	1	32
大和高田市	30	27	14	-	1	1	10
大和郡	94	74	25	-	4	-	9
天理市	167	113	40	-	3	-	14
橿原市	45	33	15	-	-	1	10
桜井市	89	56	19	6	2	-	7
五條市	162	117	32	-	3	-	7
御所市	62	36	20	-	4	-	12
生駒市	14	10	5	-	1	-	4
香芝市	8	7	2	-	-	-	2
葛城市	49	33	9	-	3	1	4
宇陀市	160	107	53	-	9	-	32
山添村	28	14	7	-	-	3	2
平群町	17	10	3	-	-	-	3
三郷町	1	1	-	-	-	-	-
斑鳩町	26	19	7	-	1	-	1
安堵町	5	5	2	-	-	-	-
川西町	15	9	6	-	-	-	5
三宅町	7	4	2	-	-	-	2
田原本町	84	57	24	-	2	1	15
曾爾村	4	2	-	-	-	-	-
御杖村	12	8	3	-	1	-	-
高取町	15	11	4	-	-	-	2
明日香村	51	31	11	-	1	-	5
上牧町	3	3	2	-	-	-	1
上王寺町	1	1	1	-	-	-	-
広陵町	27	16	10	1	1	-	5
河合町	8	5	4	-	-	-	4
吉野町	4	3	-	-	-	-	-
大淀町	16	11	6	-	1	-	4
下市町	9	7	2	-	-	-	1
黒滝村	-	-	-	-	-	-	-
天川村	-	-	-	-	-	-	-
野迫川村	x	x	x	x	x	x	x
十津川村	2	2	1	-	-	-	1
下北山村	-	-	-	-	-	-	-
上北山村	-	-	-	-	-	-	-
川上村	x	x	x	x	x	x	x
東吉野村	x	x	x	x	x	x	x

43 準単一複合経営及び複合経営経営体数 (つづき)

単位：経営体

市町村名	主位部門の販売金額が6割以上8割未満の経営 (準単一複合経営)						
	稲作が主位部門で2位が						
	施設野菜	果樹類	花き・花木	その他の作物	酪農	肉用牛	養豚
奈良県	45	60	7	13	-	-	-
奈良市	5	1	-	4	-	-	-
大和高田市	1	-	-	1	-	-	-
大和高郡山	7	5	-	-	-	-	-
天理市	13	5	2	3	-	-	-
橿原市	1	3	-	-	-	-	-
桜井市	1	3	-	-	-	-	-
五條市	1	20	-	1	-	-	-
御所市	-	4	-	-	-	-	-
生駒市	-	-	-	-	-	-	-
香芝市	-	-	-	-	-	-	-
葛城市	-	-	-	1	-	-	-
宇陀市	5	2	3	2	-	-	-
山添村	1	1	-	-	-	-	-
山平町	-	-	-	-	-	-	-
三郷町	-	-	-	-	-	-	-
斑鳩町	-	5	-	-	-	-	-
安堵町	-	2	-	-	-	-	-
川西町	1	-	-	-	-	-	-
三宅町	-	-	-	-	-	-	-
田原本町	5	-	1	-	-	-	-
曾爾村	-	-	-	-	-	-	-
御杖村	2	-	-	-	-	-	-
高明町	1	1	-	-	-	-	-
日香村	-	3	1	1	-	-	-
上牧町	-	1	-	-	-	-	-
王寺町	1	-	-	-	-	-	-
広陵町	-	3	-	-	-	-	-
河合町	-	-	-	-	-	-	-
吉野町	-	-	-	-	-	-	-
大淀町	-	1	-	-	-	-	-
下市町	-	-	-	-	-	-	-
黒滝村	-	-	-	-	-	-	-
天川村	-	-	-	-	-	-	-
野迫川村	x	x	x	x	x	x	x
十津川村	-	-	-	-	-	-	-
下北山村	-	-	-	-	-	-	-
上北山村	-	-	-	-	-	-	-
川上村	x	x	x	x	x	x	x
東吉野村	x	x	x	x	x	x	x



43 準単一複合経営及び複合経営経営体数 (つづき)

単位：経営体

市町村名	主位部門の販売金額が6割以上8割未満の経営 (準単一複合経営)							
	稲作が主位部門で2位が			麦類作が 主位のもの	雑穀・ いも類 ・豆類が 主位のもの	工芸農作物が 主位のもの		
	養 鶏	養 蚕	その他の 畜 産					
奈良	市		-	-	1	3	20	27
奈良	市		-	-	-	-	2	17
大和	市		-	-	-	-	1	-
大和	郡	田山	-	-	-	-	-	-
天理	市		-	-	-	-	2	-
橿原	市		-	-	-	-	-	-
桜井	市		-	-	-	2	1	-
五條	市		-	-	-	-	-	1
御所	市		-	-	-	-	3	-
生駒	市		-	-	-	-	-	-
香芝	市		-	-	-	-	-	-
葛城	市		-	-	-	-	1	-
宇陀	市		-	-	-	-	6	3
山添	市		-	-	-	-	-	5
平群	町		-	-	-	-	1	-
三郷	町		-	-	-	-	-	-
斑鳩	町		-	-	-	-	-	-
安堵	町		-	-	-	-	-	-
川西	町		-	-	-	-	-	-
三宅	町		-	-	-	-	-	-
田原	本	町	-	-	-	1	-	-
曾爾	村		-	-	-	-	1	-
御杖	村		-	-	-	-	1	-
高明	取	町	-	-	-	-	-	-
上日	香	村	-	-	-	-	-	-
上牧	村		-	-	-	-	-	-
王寺	町		-	-	-	-	-	-
広陵	町		-	-	-	-	-	-
河合	町		-	-	-	-	-	-
吉野	町		-	-	-	-	1	-
大淀	町		-	-	-	-	-	1
下市	町		-	-	1	-	-	-
黒滝	市		-	-	-	-	-	-
天川	村		-	-	-	-	-	-
野迫	川	村	x	x	x	x	x	x
十津	川	村	-	-	-	-	-	-
下北	山	村	-	-	-	-	-	-
上北	山	村	-	-	-	-	-	-
川上	村		x	x	x	x	x	x
東吉	野	村	x	x	x	x	x	x

43 準単一複合経営及び複合経営経営体数 (つづき)

単位：経営体

市町村名	主位部門の販売金額が6割以上8割未満の経営(準単一複合経営)				
	露地野菜が 主位のもの	施設野菜が 主位のもの	果樹類が 主位のもの	花き・ 花木が 主位のもの	その他の 作物が 主位のもの
奈良県	194	152	102	36	15
奈良市	14	9	4	2	2
大和高田市	9	-	-	2	1
大和郡山	10	15	17	6	-
天理市	13	38	17	1	2
橿原市	5	8	1	2	2
桜井市	20	9	5	-	-
五條市	22	11	42	7	1
御所市	6	2	3	1	1
生駒市	4	1	-	-	-
香芝市	4	-	1	-	-
葛城市	15	2	1	5	-
宇陀市	25	12	-	1	5
山添村	1	-	-	1	-
山平町	1	4	-	-	1
三郷町	-	-	-	1	-
斑鳩町	6	-	5	1	-
安堵町	-	1	2	-	-
川西町	1	2	-	-	-
三宅町	-	2	-	-	-
田原本町	13	17	-	2	-
曾爾村	-	1	-	-	-
御杖村	-	4	-	-	-
高取町	3	4	-	-	-
明日香村	12	6	1	1	-
上牧町	-	-	1	-	-
王寺町	-	-	-	-	-
広陵町	3	3	-	-	-
河合町	-	-	1	-	-
吉野町	1	1	-	-	-
大淀町	3	-	1	-	-
下市町	2	-	-	3	-
黒滝村	-	-	-	-	-
天川村	-	-	-	-	-
野迫川村	x	x	x	x	x
十津川村	1	-	-	-	-
下北山村	-	-	-	-	-
上北山村	-	-	-	-	-
川上村	x	x	x	x	x
東吉野村	x	x	x	x	x

C 農業経営体(個人経営体)

43 準単一複合経営及び複合経営経営体数 (つづき)

単位：経営体

市町村名	主位部門の販売金額が6割以上8割未満の経営 (準単一複合経営)						主位部門の 販売金額が 6割未満の 経営
	稲作が主位部門で2位が					その他の 畜産が主 位のもの	
	酪農が 主位のもの	肉用牛が 主位のもの	養豚が 主位のもの	養鶏が 主位のもの	養蚕が 主位のもの		
奈良県	2	1	-	1	-	-	421
奈良市	-	-	-	-	-	-	38
大和高田市	-	-	-	-	-	-	3
大和高郡	-	-	-	1	-	-	20
天理市	-	-	-	-	-	-	54
橿原市	-	-	-	-	-	-	12
桜井市	-	-	-	-	-	-	33
五條市	1	-	-	-	-	-	45
御所市	-	-	-	-	-	-	26
生駒市	-	-	-	-	-	-	4
香芝市	-	-	-	-	-	-	1
葛城市	-	-	-	-	-	-	16
宇陀市	1	1	-	-	-	-	53
山添村	-	-	-	-	-	-	14
山平町	-	-	-	-	-	-	7
三郷町	-	-	-	-	-	-	-
斑鳩町	-	-	-	-	-	-	7
安堵町	-	-	-	-	-	-	-
川西町	-	-	-	-	-	-	6
三宅町	-	-	-	-	-	-	3
田原本町	-	-	-	-	-	-	27
曽爾村	-	-	-	-	-	-	2
御杖村	-	-	-	-	-	-	4
高明町	-	-	-	-	-	-	4
日香村	-	-	-	-	-	-	20
上牧町	-	-	-	-	-	-	-
王寺町	-	-	-	-	-	-	-
広陵町	-	-	-	-	-	-	11
河合町	-	-	-	-	-	-	3
吉野町	-	-	-	-	-	-	1
大淀町	-	-	-	-	-	-	5
下市町	-	-	-	-	-	-	2
黒滝村	-	-	-	-	-	-	-
天川村	-	-	-	-	-	-	-
野迫川村	x	x	x	x	x	x	x
十津川村	-	-	-	-	-	-	-
下北山村	-	-	-	-	-	-	-
上北山村	-	-	-	-	-	-	-
川上村	x	x	x	x	x	x	x
東吉野村	x	x	x	x	x	x	x

C 農業経営体(個人経営体)

44 農業生産関連事業を行っている経営体の事業種類別経営体数

単位：経営体

市町村名	計	農業生産 関連事業 を行って いない	農業生産関 連事業を行 っている 実経営体数	事業種類別		
				農産物 の加工	小売業	観光農園
奈良県	10,682	9,624	1,058	205	839	32
奈良市	1,433	1,312	121	28	90	-
大和高田市	216	209	7	2	5	-
大和郡山	716	682	34	5	26	-
天理市	1,029	964	65	20	43	2
橿原市	545	516	29	8	22	-
桜井市	516	470	46	13	34	2
五條市	1,033	934	99	33	68	8
御所市	651	357	294	11	287	-
生駒市	230	214	16	3	12	-
香芝市	136	124	12	5	8	1
葛城市	440	415	25	3	20	-
宇陀市	944	878	66	18	44	-
山添村	222	191	31	14	18	1
平群町	161	152	9	1	7	1
三郷町	10	7	3	-	3	-
斑鳩町	191	183	8	1	8	-
安堵町	77	74	3	1	2	-
川西町	137	131	6	1	5	1
三宅町	100	98	2	-	2	-
田原本町	494	466	28	11	19	-
曽爾村	80	76	4	2	2	-
御杖村	85	79	6	3	2	-
高取町	133	118	15	4	12	-
明日香村	235	205	30	5	14	12
上牧町	45	42	3	1	2	-
王寺町	21	21	-	-	-	-
広陵町	310	290	20	3	16	-
河合町	116	110	6	-	5	-
吉野町	43	38	5	-	3	-
大淀町	123	91	32	-	32	4
下市町	114	86	28	7	26	-
黒滝村	8	7	1	-	1	-
天川村	5	4	1	-	1	-
野迫川村	x	x	x	x	x	x
十津川村	76	74	2	1	-	-
下北山村	4	4	-	-	-	-
上北山村	-	-	-	-	-	-
川上村	x	x	x	x	x	x
東吉野村	x	x	x	x	x	x

44 農業生産関連事業を行っている経営体の事業種類別経営体数(つづき)

単位：経営体

市町村名	事業種類別					
	貸農園・ 体験農園等	農家民宿	農家 レストラン	海外への 輸出	再生可能 エネルギー 発電	その他
奈良県	15	6	7	1	11	117
奈良市	5	1	-	-	3	12
大和高田市	-	-	-	-	-	-
大和高郡山	4	-	-	-	3	10
大和高郡理山	1	-	1	1	1	8
大和高郡原井	-	-	1	-	-	2
大和高郡所	-	-	2	-	1	8
大和高郡駒	-	-	1	-	-	10
大和高郡芝	-	-	-	-	-	5
大和高郡城	-	-	-	-	-	4
大和高郡陀	-	1	-	-	-	4
大和高郡添	-	-	-	-	1	6
大和高郡群	1	-	-	-	-	12
大和高郡郷	-	-	-	-	-	1
大和高郡鳩	-	-	-	-	-	-
大和高郡堵	-	-	-	-	-	1
大和高郡西	-	-	-	-	-	-
大和高郡宅	-	-	-	-	-	1
大和高郡本	-	-	-	-	-	5
大和高郡爾	-	-	-	-	-	-
大和高郡杖	-	1	-	-	1	-
大和高郡取	-	-	1	-	-	4
大和高郡日香	3	2	-	-	-	7
大和高郡牧	-	-	-	-	1	-
大和高郡寺	-	-	-	-	-	-
大和高郡陵	-	-	-	-	-	3
大和高郡合	-	-	-	-	-	2
大和高郡野	1	-	1	-	-	2
大和高郡淀	-	-	-	-	-	6
大和高郡市	-	-	-	-	-	2
大和高郡滝	-	-	-	-	-	-
大和高郡川	-	-	-	-	-	1
大和高郡迫川	x	x	x	x	x	x
大和高郡津川	-	1	-	-	-	-
大和高郡北山	-	-	-	-	-	-
大和高郡北山	-	-	-	-	-	-
大和高郡上	x	x	x	x	x	x
大和高郡吉野	x	x	x	x	x	x

C 農業経営体(個人経営体)

45 農業生産関連事業を行っている経営体の事業収入規模別経営体数

単位：経営体

市町村名	農業生産関連事業を行っている実経営体数	事業収入						
		100万円未満	100～500	500～1,000	1,000～5,000	5,000万～1億円	1～10	10億円以上
奈良県	1,058	744	216	53	40	2	3	-
奈良市	121	83	26	5	7	-	-	-
大和高田市	7	5	-	1	1	-	-	-
大和郡	34	22	10	1	1	-	-	-
天理市	65	42	14	6	2	-	1	-
橿原市	29	18	7	2	2	-	-	-
桜井市	46	28	15	1	2	-	-	-
五條市	99	58	28	6	7	-	-	-
御所市	294	269	19	4	2	-	-	-
生駒市	16	12	3	-	1	-	-	-
香芝市	12	8	2	-	2	-	-	-
葛城市	25	13	9	1	1	1	-	-
宇陀市	66	53	10	2	-	-	1	-
山添村	31	18	11	-	1	1	-	-
平群町	9	2	7	-	-	-	-	-
三郷町	3	3	-	-	-	-	-	-
斑鳩町	8	3	3	1	1	-	-	-
安堵町	3	2	1	-	-	-	-	-
川西町	6	1	5	-	-	-	-	-
三宅町	2	1	-	1	-	-	-	-
田原本町	28	19	5	4	-	-	-	-
曾爾村	4	2	-	2	-	-	-	-
御杖村	6	4	1	1	-	-	-	-
高取町	15	9	5	1	-	-	-	-
明日香村	30	16	8	5	1	-	-	-
上牧町	3	2	1	-	-	-	-	-
王寺町	-	-	-	-	-	-	-	-
広陵町	20	15	3	-	2	-	-	-
河合町	6	5	-	-	-	-	1	-
吉野町	5	3	1	1	-	-	-	-
大淀町	32	8	13	5	6	-	-	-
下市町	28	18	8	1	1	-	-	-
黒滝村	1	-	-	1	-	-	-	-
天川村	1	-	1	-	-	-	-	-
野迫川村	x	x	x	x	x	x	x	x
十津川村	2	2	-	-	-	-	-	-
下北山村	-	-	-	-	-	-	-	-
上北山村	-	-	-	-	-	-	-	-
川上村	x	x	x	x	x	x	x	x
東吉野村	x	x	x	x	x	x	x	x

C 農業経営体(個人経営体)

46 農産物出荷先別経営体数

単位：経営体

市町村名	計	農産物の 販売なし	農産物の 販売をした 実経営体数	農産物の出荷先別			
				農 協	農協以外の 集出荷団体	卸売市場	小売業者
奈良県	10,682	1,668	9,014	5,275	892	1,100	1,368
奈良市	1,433	210	1,223	731	107	84	176
大和高田市	216	1	215	147	21	30	32
大和郡山市	716	93	623	406	59	72	109
天理市	1,029	142	887	509	111	183	160
橿原市	545	85	460	308	34	30	81
桜井市	516	91	425	264	29	50	79
五條市	1,033	46	987	574	161	267	153
御所市	651	117	534	351	25	12	35
生駒市	230	44	186	109	12	1	36
香芝市	136	50	86	28	6	7	15
葛城市	440	103	337	195	16	26	43
宇陀市	944	225	719	261	84	81	97
山添村	222	34	188	126	13	12	25
平群町	161	6	155	98	3	24	10
三郷町	10	2	8	2	-	2	1
斑鳩町	191	-	191	132	5	10	30
安堵町	77	15	62	45	5	5	9
川西町	137	8	129	88	24	20	18
三宅町	100	3	97	67	8	6	23
田原本町	494	37	457	270	63	76	95
曾爾村	80	16	64	45	4	2	3
御杖村	85	18	67	21	2	3	5
高取町	133	28	105	72	13	13	15
明日香村	235	39	196	109	26	13	19
上牧町	45	7	38	12	1	2	5
王寺町	21	9	12	12	-	-	1
広陵町	310	71	239	150	18	8	42
河合町	116	39	77	55	4	9	11
吉野町	43	20	23	9	3	4	7
大淀町	123	28	95	31	8	12	13
下市町	114	16	98	41	24	32	12
黒滝村	8	1	7	-	1	4	2
天川村	5	4	1	-	-	-	1
野迫川村	x	x	x	x	x	x	x
十津川村	76	56	20	6	2	-	4
下北山村	4	3	1	-	-	-	-
上北山村	-	-	-	-	-	-	-
川上村	x	x	x	x	x	x	x
東吉野村	x	x	x	x	x	x	x

46 農産物出荷先別経営体数(つづき)

単位：経営体

市町村名							その他
	食品製 造業・ 外食産業	消費者に 直接販売	自営の 農産物 直売所	その他の 農産物 直売所	インター ネット	その他の 方法	
奈良県	273	3,274	537	1,302	91	1,710	1,211
奈良市	56	465	69	140	12	286	172
大和高田市	3	42	5	24	-	16	22
大和郡山	7	172	31	66	5	85	77
天理市	16	197	31	74	5	104	130
橿原市	6	127	18	47	2	69	81
桜井市	8	144	21	62	1	71	66
五條市	42	314	95	105	23	154	119
御所市	12	305	25	91	4	219	8
生駒市	8	79	8	19	4	52	33
香芝市	7	38	3	17	-	21	22
葛城市	7	134	20	54	4	70	41
宇陀市	27	376	40	152	2	208	172
山添村	3	58	7	22	2	32	26
平群町	5	81	11	60	-	18	10
三郷町	-	4	1	1	-	2	-
斑鳩町	3	73	27	25	2	28	16
安堵町	-	9	3	2	-	5	10
川西町	3	30	2	8	1	21	8
三宅町	1	18	2	7	-	11	10
田原本町	16	123	11	57	5	57	52
曾爾村	-	19	2	11	2	4	7
御杖村	3	38	4	20	1	16	11
高取町	4	40	3	17	-	25	18
明日香村	11	119	23	90	5	31	32
上牧町	1	14	2	3	-	11	15
王寺町	-	3	-	1	-	2	-
広陵町	1	81	12	30	-	45	24
河合町	4	27	7	14	1	10	9
吉野町	-	9	-	2	-	7	3
大淀町	3	71	41	37	5	15	8
下市町	11	54	11	38	3	11	5
黒滝村	-	1	-	-	-	1	-
天川村	-	1	-	1	-	-	1
野迫川村	x	x	x	x	x	x	x
十津川村	4	5	2	3	1	2	3
下北山村	-	1	-	1	-	-	-
上北山村	-	-	-	-	-	-	-
川上村	x	x	x	x	x	x	x
東吉野村	x	x	x	x	x	x	x



C 農業経営体(個人経営体)

47 農産物の売上1位の出荷先別経営体数

単位：経営体

市町村名	計	農産物の売上1位の出荷先別						
		農協	農協以外の 集出荷団体	卸売市場	小売業者	食品製 造業・ 外食産業	消費者に 直接販売	その他
奈良県	9,014	4,284	560	632	847	94	1,855	742
奈良市	1,223	591	74	44	105	17	274	118
大和高田市	215	129	17	12	24	2	17	14
大和郡山	623	344	40	31	77	4	87	40
天理市	887	400	78	125	114	8	82	80
橿原市	460	258	21	18	50	3	69	41
桜井市	425	193	14	33	48	5	93	39
五條市	987	489	94	137	73	6	125	63
御所市	534	308	11	8	18	7	181	1
生駒市	186	84	8	-	19	5	52	18
香芝市	86	24	4	4	7	1	27	19
葛城市	337	164	10	20	24	3	85	31
宇陀市	719	175	47	44	49	14	260	130
山添村	188	116	7	4	15	2	29	15
平群町	155	84	1	18	5	-	44	3
三郷町	8	2	-	2	1	-	3	-
斑鳩町	191	102	3	3	24	2	47	10
安堵町	62	40	3	5	7	-	2	5
川西町	129	73	14	10	14	1	15	2
三宅町	97	55	5	4	21	1	7	4
田原本町	457	208	44	49	69	2	53	32
曾爾村	64	40	4	2	1	-	12	5
御杖村	67	18	1	3	4	1	31	9
高取町	105	56	4	6	10	1	19	9
明日香村	196	70	14	8	8	1	83	12
上牧町	38	8	1	1	5	-	8	15
王寺町	12	11	-	-	1	-	-	-
広陵町	239	134	11	6	31	-	47	10
河合町	77	45	4	5	3	-	18	2
吉野町	23	6	2	3	5	-	4	3
大淀町	95	17	3	2	6	3	59	5
下市町	98	34	19	21	2	2	17	3
黒滝村	7	-	1	4	2	-	-	-
天川村	1	-	-	-	-	-	-	1
野迫川村	x	x	x	x	x	x	x	x
十津川村	20	5	1	-	4	3	4	3
下北山村	1	-	-	-	-	-	1	-
上北山村	-	-	-	-	-	-	-	-
川上村	x	x	x	x	x	x	x	x
東吉野村	x	x	x	x	x	x	x	x

C 農業経営体(個人経営体)

48 経営耕地の状況（経営耕地、うち所有、うち借入）

単位 { 経営体数：経営体  
面積：a

市町村名	計					
	経営耕地 のある 経営体数	面積	うち所有している耕地		うち借入している耕地	
			経営体数	面積	経営体数	面積
奈良県	10,661	971,543	10,525	751,459	3,596	220,084
奈良市	1,431	146,429	1,415	110,092	485	36,337
大和高田市	216	19,038	216	12,619	74	6,419
大和郡山	716	62,310	707	49,393	237	12,917
天理市	1,029	85,170	1,024	65,676	357	19,494
橿原市	541	43,644	535	33,314	137	10,330
桜井市	516	41,314	504	28,523	213	12,791
五條市	1,032	157,466	1,024	139,725	286	17,741
御所市	650	47,968	645	38,996	193	8,972
生駒市	230	14,067	224	12,275	46	1,792
香芝市	134	8,486	131	7,094	30	1,392
葛城市	440	33,200	435	23,889	155	9,311
宇陀市	941	74,411	934	58,473	299	15,938
山添村	222	28,515	220	18,773	89	9,742
平群町	161	14,637	157	11,489	68	3,148
三郷町	10	466	9	451	1	15
斑鳩町	191	15,480	190	12,155	71	3,325
安堵町	76	5,587	76	4,116	28	1,471
川西町	137	10,885	137	7,566	45	3,319
三宅町	100	7,876	99	5,631	38	2,245
田原本町	492	44,128	484	31,474	222	12,654
曾爾村	79	4,660	73	3,304	31	1,356
御杖村	85	5,904	82	3,616	39	2,288
高取町	133	9,076	128	7,072	37	2,004
明日香村	234	19,940	222	13,191	111	6,749
上牧町	45	3,306	45	2,645	23	661
王寺町	21	1,224	21	878	5	346
広陵町	310	26,555	309	18,622	121	7,933
河合町	115	8,665	115	6,043	46	2,622
吉野町	42	2,237	42	1,613	18	624
大淀町	123	10,461	118	8,156	34	2,305
下市町	114	14,368	111	11,037	43	3,331
黒滝村	8	1,034	6	683	4	351
天川村	4	150	4	150	-	-
野迫川村	x	x	x	x	x	x
十津川村	76	2,565	76	2,474	8	91
下北山村	4	187	4	157	1	30
上北山村	-	-	-	-	-	-
川上村	x	x	x	x	x	x
東吉野村	x	x	x	x	x	x

C 農業経営体(個人経営体)

48 経営耕地の状況（経営耕地、うち所有、うち借入）（つづき）

単位 { 経営体数：経営体  
面積：a

市町村名	田					
	経営耕地 のある 経営体数	面積	うち所有している耕地		うち借入している耕地	
			経営体数	面積	経営体数	面積
奈良県	9,660	686,826	9,524	520,153	3,015	166,673
奈良市	1,382	110,312	1,364	84,487	420	25,825
大和高田市	215	16,816	213	11,303	71	5,513
大和郡山	704	56,663	695	44,918	217	11,745
天理市	991	73,352	985	55,755	319	17,597
橿原市	532	40,323	526	30,378	124	9,945
桜井市	496	34,040	482	23,518	184	10,522
五條市	573	33,388	561	28,585	129	4,803
御所市	627	41,379	623	33,752	177	7,627
生駒市	228	12,847	224	11,379	41	1,468
香芝市	130	7,691	128	6,441	29	1,250
葛城市	420	28,732	416	20,913	144	7,819
宇陀市	910	59,161	899	46,613	253	12,548
山添村	213	13,278	211	10,135	70	3,143
平群町	106	6,420	101	4,775	39	1,645
三郷町	8	345	8	345	-	-
斑鳩町	187	13,513	184	10,525	67	2,988
安堵町	76	5,434	75	3,986	27	1,448
川西町	136	9,894	136	6,751	38	3,143
三宅町	99	7,258	98	5,130	36	2,128
田原本町	486	41,112	480	29,247	213	11,865
曾爾村	56	3,184	55	2,106	20	1,078
御杖村	82	4,405	75	2,571	32	1,834
高取町	130	7,876	127	6,274	34	1,602
明日香村	217	15,035	209	9,365	94	5,670
上牧町	45	2,810	45	2,159	23	651
王寺町	21	1,126	21	780	5	346
広陵町	307	25,092	306	17,352	116	7,740
河合町	112	7,407	111	4,833	44	2,574
吉野町	39	1,934	38	1,413	16	521
大淀町	70	4,211	69	3,037	17	1,174
下市町	26	1,045	24	661	12	384
黒滝村	1	15	1	15	-	-
天川村	-	-	-	-	-	-
野迫川村	x	x	x	x	x	x
十津川村	31	628	31	591	3	37
下北山村	2	47	2	47	-	-
上北山村	-	-	-	-	-	-
川上村	x	x	x	x	x	x
東吉野村	x	x	x	x	x	x

C 農業経営体(個人経営体)

48 経営耕地の状況（経営耕地、うち所有、うち借入）（つづき）

単位 { 経営体数：経営体  
面積：a

市町村名	畑（樹園地を除く）					
	経営耕地 のある 経営体数	面積	うち所有している耕地		うち借入している耕地	
			経営体数	面積	経営体数	面積
奈良県	4,899	105,851	4,532	82,939	837	22,912
奈良市	660	10,540	632	9,110	67	1,430
大和高田市	102	2,214	92	1,308	16	906
大和郡山	258	3,732	237	3,112	39	620
天理市	448	8,045	413	6,611	81	1,434
橿原市	210	2,700	198	2,361	25	339
桜井市	264	5,894	236	3,777	61	2,117
五條市	308	14,054	273	11,464	74	2,590
御所市	291	4,743	264	3,838	44	905
生駒市	109	1,101	97	777	18	324
香芝市	49	699	46	557	4	142
葛城市	162	4,349	145	2,865	31	1,484
宇陀市	644	13,994	608	10,959	110	3,035
山添村	141	4,234	138	3,206	18	1,028
平群町	105	6,263	99	4,790	38	1,473
三郷町	6	114	5	99	1	15
斑鳩町	50	953	45	709	9	244
安堵町	17	133	17	113	1	20
川西町	73	973	68	797	18	176
三宅町	48	565	43	468	7	97
田原本町	222	2,880	197	2,130	39	750
曾爾村	60	1,366	55	1,108	13	258
御杖村	58	1,439	54	985	16	454
高取町	60	1,009	54	632	10	377
明日香村	147	3,438	131	2,389	36	1,049
上牧町	21	369	21	359	1	10
王寺町	7	73	7	73	-	-
広陵町	109	1,284	103	1,091	13	193
河合町	45	701	42	653	7	48
吉野町	15	260	13	157	4	103
大淀町	59	1,981	54	1,665	11	316
下市町	60	2,747	56	2,207	14	540
黒滝村	8	789	6	438	4	351
天川村	4	150	4	150	-	-
野迫川村	x	x	x	x	x	x
十津川村	72	1,844	72	1,790	6	54
下北山村	4	140	4	110	1	30
上北山村	-	-	-	-	-	-
川上村	x	x	x	x	x	x
東吉野村	x	x	x	x	x	x

C 農業経営体(個人経営体)

48 経営耕地の状況（経営耕地、うち所有、うち借入）（つづき）

単位 { 経営体数：経営体  
面積：a

市町村名	樹園地					
	樹園地 のある 経営体数	面積	うち所有している耕地		うち借入している耕地	
			経営体数	面積	経営体数	面積
奈良県	1,663	178,866	1,597	148,367	353	30,499
奈良市	167	25,577	161	16,495	67	9,082
大和高田市	1	8	1	8	-	-
大和郡山	91	1,915	83	1,363	12	552
天理市	117	3,773	111	3,310	22	463
橿原市	39	621	39	575	3	46
桜井市	55	1,380	50	1,228	9	152
五條市	578	110,024	568	99,676	134	10,348
御所市	73	1,846	67	1,406	10	440
生駒市	16	119	16	119	-	-
香芝市	4	96	4	96	-	-
葛城市	16	119	14	111	2	8
宇陀市	79	1,256	74	901	9	355
山添村	68	11,003	65	5,432	27	5,571
平群町	21	1,954	21	1,924	2	30
三郷町	2	7	2	7	-	-
斑鳩町	26	1,014	26	921	3	93
安堵町	3	20	2	17	1	3
川西町	4	18	4	18	-	-
三宅町	5	53	3	33	2	20
田原本町	22	136	19	97	4	39
曾爾村	8	110	7	90	1	20
御杖村	6	60	6	60	-	-
高取町	16	191	15	166	2	25
明日香村	60	1,467	57	1,437	5	30
上牧町	7	127	7	127	-	-
王寺町	5	25	5	25	-	-
広陵町	25	179	25	179	-	-
河合町	8	557	8	557	-	-
吉野町	3	43	3	43	-	-
大淀町	55	4,269	54	3,454	14	815
下市町	70	10,576	67	8,169	24	2,407
黒滝村	2	230	2	230	-	-
天川村	-	-	-	-	-	-
野迫川村	x	x	x	x	x	x
十津川村	11	93	11	93	-	-
下北山村	-	-	-	-	-	-
上北山村	-	-	-	-	-	-
川上村	x	x	x	x	x	x
東吉野村	x	x	x	x	x	x

C 農業経営体(個人経営体)

48 経営耕地の状況（経営耕地、うち所有、うち借入）（つづき）

単位 { 経営体数：経営体  
面積：a

市町村名	田に作付けた作物別面積					
	計		水稲		小麦	
	経営体数	面積	経営体数	面積	経営体数	面積
奈良県	7,939	539,400	7,905	532,771	36	2,202
奈良市	1,157	85,751	1,154	85,346	-	-
大和高田市	209	16,154	209	16,061	-	-
大和郡山	601	42,896	599	42,174	1	10
天理市	869	73,321	868	73,142	2	50
橿原市	444	28,623	444	28,551	2	45
桜井市	411	26,456	410	24,960	14	883
五條市	494	26,075	493	25,957	2	41
御所市	507	29,899	504	29,656	-	-
生駒市	184	8,994	183	8,847	1	4
香芝市	79	4,782	79	4,782	-	-
葛城市	311	26,004	311	25,717	2	102
宇陀市	661	41,035	653	40,310	-	-
山添村	168	8,742	165	8,532	-	-
平群町	67	3,108	67	3,074	-	-
三郷町	7	282	7	282	-	-
斑鳩町	187	11,904	187	11,364	1	378
安堵町	68	4,520	68	4,493	-	-
川西町	128	8,432	128	8,432	-	-
三宅町	98	6,950	98	6,937	-	-
田原本町	440	32,180	437	31,287	8	647
曾爾村	39	1,814	38	1,811	-	-
御杖村	59	3,259	59	3,259	-	-
高取町	103	5,270	100	5,184	-	-
明日香村	173	11,678	171	11,572	1	5
上牧町	43	2,435	43	2,414	-	-
王寺町	12	641	12	641	-	-
広陵町	241	19,031	241	18,928	2	37
河合町	72	3,706	72	3,660	-	-
吉野町	35	1,686	35	1,686	-	-
大淀町	47	2,885	46	2,870	-	-
下市町	20	786	20	781	-	-
黒滝村	1	15	1	15	-	-
天川村	-	-	-	-	-	-
野迫川村	x	x	x	x	x	x
十津川村	2	33	2	33	-	-
下北山村	-	-	-	-	-	-
上北山村	-	-	-	-	-	-
川上村	x	x	x	x	x	x
東吉野村	x	x	x	x	x	x

C 農業経営体(個人経営体)

48 経営耕地の状況（経営耕地、うち所有、うち借入）（つづき）

単位 { 経営体数：経営体  
面積：a

市町村名	田に作付けた作物別面積				畑のうち牧草専用地	
	大豆		左記以外の雑穀・豆類等		経営体数	面積
	経営体数	面積	経営体数	面積		
奈良県	87	1,546	188	2,881	37	2,144
奈良市	10	64	21	341	3	30
大和高田市	-	-	6	93	-	-
大和郡	1	5	28	707	-	-
天理市	3	17	13	112	3	55
橿原市	1	2	4	25	1	15
桜井市	10	478	4	135	3	29
五條市	7	23	9	54	10	1,337
御所市	3	5	32	238	2	88
生駒市	7	95	2	48	-	-
香芝市	-	-	-	-	-	-
葛城市	5	32	10	153	6	245
宇陀市	18	433	15	292	7	210
山添村	2	60	2	150	-	-
平群町	-	-	4	34	-	-
三郷町	-	-	-	-	-	-
斑鳩町	1	2	1	160	-	-
安堵町	-	-	2	27	-	-
川西町	-	-	-	-	-	-
三宅町	-	-	2	13	-	-
田原本町	5	161	11	85	-	-
曽爾村	-	-	1	3	-	-
御杖村	-	-	-	-	1	84
高取町	4	81	1	5	-	-
明日香村	6	40	11	61	-	-
上牧町	1	10	2	11	-	-
王寺町	-	-	-	-	-	-
広陵町	-	-	2	66	-	-
河合町	2	33	2	13	-	-
吉野町	-	-	-	-	-	-
大淀町	-	-	2	15	-	-
下市町	1	5	-	-	-	-
黒滝村	-	-	-	-	-	-
天川村	-	-	-	-	-	-
野迫川村	x	x	x	x	x	x
十津川村	-	-	-	-	-	-
下北山村	-	-	-	-	-	-
上北山村	-	-	-	-	-	-
川上村	x	x	x	x	x	x
東吉野村	x	x	x	x	x	x

49 経営耕地面積規模別経営体数

単位：経営体

市町村名	計	経営耕地 なし	0.3ha未満	0.3~0.5ha	0.5 ~ 1.0	1.0 ~ 1.5	1.5 ~ 2.0	2.0 ~ 3.0
奈良県	10,682	21	172	3,193	4,778	1,334	394	348
奈良市	1,433	2	7	396	672	177	54	43
大和高田市	216	-	1	67	107	18	5	8
大和郡山	716	-	5	173	363	115	28	18
天理市	1,029	-	10	289	479	161	48	29
橿原市	545	4	4	219	233	52	11	10
桜井市	516	-	9	182	229	63	13	5
五條市	1,033	1	23	186	356	140	55	96
御所市	651	1	1	188	338	82	23	12
生駒市	230	-	1	99	108	16	5	-
香芝市	136	2	1	53	67	10	1	1
葛城市	440	-	8	142	224	38	12	6
宇陀市	944	3	9	310	424	122	39	21
山添村	222	-	-	65	83	26	10	16
平群町	161	-	9	44	51	29	16	9
三郷町	10	-	1	4	5	-	-	-
斑鳩町	191	-	1	64	76	34	8	5
安堵町	77	1	-	32	34	5	2	1
川西町	137	-	1	50	64	13	2	5
三宅町	100	-	-	33	52	9	2	-
田原本町	494	2	7	112	241	85	20	17
曾爾村	80	1	14	27	30	4	-	3
御杖村	85	-	3	41	26	7	4	2
高取町	133	-	1	42	70	15	2	3
明日香村	235	1	6	80	94	28	6	14
上牧町	45	-	-	15	21	5	4	-
王寺町	21	-	-	12	7	1	1	-
広陵町	310	-	1	107	143	35	7	9
河合町	116	1	1	53	46	9	1	2
吉野町	43	1	1	23	15	2	-	1
大淀町	123	-	3	32	59	16	3	6
下市町	114	-	5	22	43	14	10	6
黒滝村	8	-	-	1	1	3	2	-
天川村	5	1	-	3	1	-	-	-
野迫川村	x	x	x	x	x	x	x	x
十津川村	76	-	39	23	13	-	-	-
下北山村	4	-	-	3	1	-	-	-
上北山村	-	-	-	-	-	-	-	-
川上村	x	x	x	x	x	x	x	x
東吉野村	x	x	x	x	x	x	x	x



49 経営耕地面積規模別経営体数 (つづき)

単位：経営体

市町村名	3.0 ~ 5.0	5.0 ~10.0	10.0~20.0	20.0~30.0	30.0~50.0	50.0~100.0	100.0~150.0	150ha以上
奈良県	290	131	18	1	2	-	-	-
奈良市	51	27	3	-	1	-	-	-
大和郡	8	2	-	-	-	-	-	-
大和郡	7	5	2	-	-	-	-	-
天理市	9	2	2	-	-	-	-	-
橿原市	6	4	1	-	1	-	-	-
桜井市	10	4	1	-	-	-	-	-
五條市	115	58	3	-	-	-	-	-
御所市	6	-	-	-	-	-	-	-
生駒市	1	-	-	-	-	-	-	-
香芝市	1	-	-	-	-	-	-	-
葛城市	8	1	1	-	-	-	-	-
宇陀市	11	4	1	-	-	-	-	-
山添村	15	5	2	-	-	-	-	-
山平町	2	1	-	-	-	-	-	-
三郷町	-	-	-	-	-	-	-	-
斑鳩町	3	-	-	-	-	-	-	-
安堵町	2	-	-	-	-	-	-	-
川西町	1	1	-	-	-	-	-	-
三宅町	3	1	-	-	-	-	-	-
田原本町	5	4	1	-	-	-	-	-
曾爾村	1	-	-	-	-	-	-	-
御杖村	2	-	-	-	-	-	-	-
高明町	-	-	-	-	-	-	-	-
日香村	5	1	-	-	-	-	-	-
上牧町	-	-	-	-	-	-	-	-
王寺町	-	-	-	-	-	-	-	-
広陵町	5	2	-	1	-	-	-	-
河合町	1	1	1	-	-	-	-	-
吉野町	-	-	-	-	-	-	-	-
大淀町	3	1	-	-	-	-	-	-
下市町	7	7	-	-	-	-	-	-
黒滝村	1	-	-	-	-	-	-	-
天川村	-	-	-	-	-	-	-	-
野迫川村	x	x	x	x	x	x	x	x
十津川村	1	-	-	-	-	-	-	-
下北山村	-	-	-	-	-	-	-	-
上北山村	-	-	-	-	-	-	-	-
川上村	x	x	x	x	x	x	x	x
東吉野村	x	x	x	x	x	x	x	x

50 経営耕地面積規模別面積

単位：a

市町村名	計	0.3ha未満	0.3～0.5ha	0.5～1.0	1.0～1.5	1.5～2.0	2.0～3.0
奈良県	971,543	3,139	122,363	323,721	155,310	65,388	80,400
奈良市	146,429	135	15,360	45,856	20,488	8,867	10,095
大和高田市	19,038	5	2,605	7,140	2,106	848	1,827
大和郡山	62,310	124	6,638	25,141	13,632	4,719	4,117
天理市	85,170	204	11,154	32,518	18,699	7,981	6,240
橿原市	43,644	94	8,325	15,295	5,994	1,808	2,414
桜井市	41,314	180	6,893	15,479	7,318	2,094	1,129
五條市	157,466	419	6,912	23,832	16,026	9,094	22,213
御所市	47,968	25	7,280	22,788	9,370	3,820	2,637
生駒市	14,067	28	3,755	7,266	1,843	840	-
香芝市	8,486	25	1,946	4,476	1,123	180	241
葛城市	33,200	140	5,479	15,293	4,318	1,953	1,372
宇陀市	74,411	180	11,803	28,924	14,527	6,420	4,831
山添村	28,515	-	2,488	5,514	3,206	1,704	4,023
平群町	14,637	134	1,713	3,509	3,454	2,670	2,007
三郷町	466	15	141	310	-	-	-
斑鳩町	15,480	27	2,484	5,234	4,103	1,362	1,178
安堵町	5,587	-	1,222	2,292	595	338	210
川西町	10,885	15	1,965	4,408	1,523	358	1,266
三宅町	7,876	-	1,241	3,594	1,074	362	-
田原本町	44,128	123	4,505	16,766	9,813	3,242	4,066
曾爾村	4,660	217	1,029	1,854	424	-	691
御杖村	5,904	54	1,493	1,667	838	685	517
高取町	9,076	26	1,583	4,612	1,805	320	730
明日香村	19,940	118	3,175	6,594	3,209	1,023	3,265
上牧町	3,306	-	584	1,497	560	665	-
王寺町	1,224	-	438	466	130	190	-
広陵町	26,555	25	4,148	10,007	4,092	1,212	2,034
河合町	8,665	15	2,021	2,827	1,040	180	479
吉野町	2,237	2	871	924	230	-	210
大淀町	10,461	45	1,198	3,883	1,790	497	1,328
下市町	14,368	119	809	2,760	1,678	1,633	1,280
黒滝村	1,034	-	30	79	302	323	-
天川村	150	-	100	50	-	-	-
野迫川村	x	x	x	x	x	x	x
十津川村	2,565	645	825	695	-	-	-
下北山村	187	-	120	67	-	-	-
上北山村	-	-	-	-	-	-	-
川上村	x	x	x	x	x	x	x
東吉野村	x	x	x	x	x	x	x

50 経営耕地面積規模別面積 (つづき)

単位：a

市町村名	3.0 ~ 5.0	5.0 ~10.0	10.0~20.0	20.0~30.0	30.0~50.0	50.0~100.0	100.0~150.0	150ha以上
奈良県	107,150	82,113	21,264	2,000	8,695	-	-	-
奈良市	19,221	18,237	3,250	-	4,920	-	-	-
大和高田市	2,987	1,520	-	-	-	-	-	-
大和郡山	2,584	3,340	2,015	-	-	-	-	-
天理市	3,254	1,690	3,430	-	-	-	-	-
橿原市	2,080	2,819	1,040	-	3,775	-	-	-
桜井市	3,914	2,552	1,755	-	-	-	-	-
五條市	42,930	32,990	3,050	-	-	-	-	-
御所市	2,048	-	-	-	-	-	-	-
生駒市	335	-	-	-	-	-	-	-
香芝市	495	-	-	-	-	-	-	-
葛城市	2,865	780	1,000	-	-	-	-	-
宇陀市	3,589	2,778	1,359	-	-	-	-	-
山添村	5,415	3,860	2,305	-	-	-	-	-
平群町	620	530	-	-	-	-	-	-
三郷町	-	-	-	-	-	-	-	-
斑鳩町	1,092	-	-	-	-	-	-	-
安堵町	930	-	-	-	-	-	-	-
川西町	400	950	-	-	-	-	-	-
三宅町	1,040	565	-	-	-	-	-	-
田原本町	1,745	2,868	1,000	-	-	-	-	-
曾爾村	445	-	-	-	-	-	-	-
御杖村	650	-	-	-	-	-	-	-
高取町	-	-	-	-	-	-	-	-
明日香村	1,866	690	-	-	-	-	-	-
上牧町	-	-	-	-	-	-	-	-
王寺町	-	-	-	-	-	-	-	-
広陵町	1,897	1,140	-	2,000	-	-	-	-
河合町	488	555	1,060	-	-	-	-	-
吉野町	-	-	-	-	-	-	-	-
大淀町	1,220	500	-	-	-	-	-	-
下市町	2,340	3,749	-	-	-	-	-	-
黒滝村	300	-	-	-	-	-	-	-
天川村	-	-	-	-	-	-	-	-
野迫川村	x	x	x	x	x	x	x	x
十津川村	400	-	-	-	-	-	-	-
下北山村	-	-	-	-	-	-	-	-
上北山村	-	-	-	-	-	-	-	-
川上村	x	x	x	x	x	x	x	x
東吉野村	x	x	x	x	x	x	x	x

51 貸付耕地のある経営体数と貸付耕地面積

単位 { 経営体数：経営体  
面積：a

市町村名	計		田		畑(樹園地を除く)		樹園地	
	実経営体数	面積	経営体数	面積	経営体数	面積	経営体数	面積
奈良県	2,114	55,241	1,704	40,096	422	8,896	118	6,249
奈良市	326	9,675	253	6,231	68	1,871	26	1,573
大和高田市	38	771	37	759	2	12	-	-
大和郡山市	139	2,900	129	2,783	15	108	1	9
天理市	204	4,878	193	4,698	13	143	2	37
橿原市	87	2,212	75	2,043	14	146	1	23
桜井市	148	4,349	104	2,329	49	1,855	4	165
五條市	156	5,463	97	2,835	18	811	49	1,817
御所市	84	1,894	77	1,781	8	71	3	42
生駒市	58	1,192	45	999	16	143	1	50
香芝市	17	279	14	233	3	46	-	-
葛城市	85	1,795	78	1,650	11	145	-	-
宇陀市	198	5,595	131	3,761	85	1,799	2	35
山添村	50	2,796	34	1,031	8	454	10	1,311
平群町	36	1,039	27	641	13	268	2	130
三郷町	1	6	1	6	-	-	-	-
斑鳩町	39	648	32	584	6	54	1	10
安堵町	10	116	8	106	3	10	-	-
川西町	38	729	32	655	8	74	-	-
三宅町	19	555	15	540	4	15	-	-
田原本町	142	3,083	135	2,910	17	163	1	10
曾爾村	8	112	3	35	7	77	-	-
御杖村	16	386	16	352	4	34	-	-
高取町	11	207	10	206	1	1	-	-
明日香村	39	667	31	511	12	146	1	10
上牧町	16	330	14	247	6	83	-	-
王寺町	2	22	2	22	-	-	-	-
広陵町	86	1,826	79	1,710	15	116	-	-
河合町	16	186	15	165	2	21	-	-
吉野町	4	33	4	33	-	-	-	-
大淀町	17	663	8	123	6	70	3	470
下市町	19	771	5	117	3	97	11	557
黒滝村	1	20	-	-	1	20	-	-
天川村	2	30	-	-	2	30	-	-
野迫川村	x	x	x	x	x	x	x	x
十津川村	2	13	-	-	2	13	-	-
下北山村	-	-	-	-	-	-	-	-
上北山村	-	-	-	-	-	-	-	-
川上村	x	x	x	x	x	x	x	x
東吉野村	x	x	x	x	x	x	x	x

52 雇用者の状況

単位 { 経営体数：経営体  
実人数：人  
のべ人日：人日

市町村名	計					男		
	雇い入れた 実経営体 数	実人数	のべ人日	農業の のべ人日	農業生産 関連事業 の のべ人日	雇い入れた 実経営体 数	実人数	のべ人日
奈良県	867	3,777	133,218	123,959	9,259	756	2,238	72,842
奈良市	94	303	9,099	7,874	1,225	83	196	4,983
大和高田市	10	33	3,099	3,099	-	9	21	1,777
大和郡山	47	191	8,048	7,792	256	40	100	4,333
天理市	49	174	5,691	5,409	282	40	107	2,600
橿原市	25	78	3,813	3,250	563	22	49	1,834
桜井市	31	117	3,589	3,120	469	29	74	1,400
五條市	236	1,389	49,947	46,495	3,452	209	775	29,637
御所市	28	106	1,912	1,627	285	27	80	917
生駒市	14	55	1,620	1,609	11	10	25	378
香芝市	10	24	498	497	1	10	17	335
葛城市	31	106	6,471	6,341	130	28	72	3,167
宇陀市	78	279	6,564	6,137	427	73	173	2,894
山添村	27	80	2,855	2,521	334	24	56	2,635
平群町	41	178	13,185	12,911	274	28	87	8,212
三郷町	-	-	-	-	-	-	-	-
斑鳩町	1	2	30	30	-	1	2	30
安堵町	5	13	386	386	-	5	12	385
川西町	4	15	325	325	-	3	12	220
三宅町	2	6	30	30	-	2	5	28
田原本町	23	83	2,292	2,220	72	20	45	724
曾爾村	7	146	1,425	877	548	6	109	428
御杖村	4	8	31	31	-	4	8	31
高取町	7	18	140	137	3	7	13	109
明日香村	17	57	1,332	1,260	72	13	41	504
上牧町	1	4	6	6	-	1	4	6
王寺町	3	7	31	31	-	2	6	29
広陵町	15	36	1,299	1,299	-	15	25	872
河合町	8	43	1,527	1,527	-	7	24	817
吉野町	3	13	180	130	50	3	13	180
大淀町	15	66	1,775	1,405	370	11	22	831
下市町	28	126	5,457	5,282	175	22	60	2,501
黒滝村	-	-	-	-	-	-	-	-
天川村	-	-	-	-	-	-	-	-
野迫川村	x	x	x	x	x	x	x	x
十津川村	2	6	41	41	-	1	2	5
下北山村	-	-	-	-	-	-	-	-
上北山村	-	-	-	-	-	-	-	-
川上村	x	x	x	x	x	x	x	x
東吉野村	x	x	x	x	x	x	x	x

52 雇用者の状況(つづき)

単位 { 経営体数：経営体  
実人数：人  
のべ人日：人 日

市町村名	男		雇い入れた 実経営体 数	実人数	女		
	農業の のべ人日	農業生産 関連事業 の のべ人日			のべ人日	農業の のべ人日	農業生産 関連事業 の のべ人日
奈良県	69,266	3,576	512	1,539	60,376	54,693	5,683
奈良市	4,733	250	50	107	4,116	3,141	975
大和高田市	1,777	-	5	12	1,322	1,322	-
大和郡山	4,329	4	26	91	3,715	3,463	252
天理市	2,539	61	31	67	3,091	2,870	221
橿原市	1,551	283	8	29	1,979	1,699	280
桜井市	1,187	213	19	43	2,189	1,933	256
五條市	28,161	1,476	166	614	20,310	18,334	1,976
御所市	884	33	14	26	995	743	252
生駒市	373	5	7	30	1,242	1,236	6
香芝市	334	1	6	7	163	163	-
葛城市	3,052	115	14	34	3,304	3,289	15
宇陀市	2,711	183	35	106	3,670	3,426	244
山添村	2,307	328	11	24	220	214	6
平群町	7,958	254	33	91	4,973	4,953	20
三郷町	-	-	-	-	-	-	-
斑鳩町	30	-	-	-	-	-	-
安堵町	385	-	1	1	1	1	-
川西町	220	-	2	3	105	105	-
三宅町	28	-	1	1	2	2	-
田原本町	674	50	17	38	1,568	1,546	22
曾爾村	375	53	4	37	997	502	495
御杖村	31	-	-	-	-	-	-
高取町	106	3	4	5	31	31	-
明日香村	432	72	11	16	828	828	-
上牧町	6	-	-	-	-	-	-
王寺町	29	-	1	1	2	2	-
広陵町	872	-	6	11	427	427	-
河合町	817	-	4	19	710	710	-
吉野町	130	50	-	-	-	-	-
大淀町	734	97	11	44	944	671	273
下市町	2,476	25	22	66	2,956	2,806	150
黒滝村	-	-	-	-	-	-	-
天川村	-	-	-	-	-	-	-
野迫川村	x	x	x	x	x	x	x
十津川村	5	-	2	4	36	36	-
下北山村	-	-	-	-	-	-	-
上北山村	-	-	-	-	-	-	-
川上村	x	x	x	x	x	x	x
東吉野村	x	x	x	x	x	x	x

53 常雇いの状況

単位 { 経営体数：経営体  
実人数：人  
のべ人日：人 日

市町村名	計					男		
	雇い入れた 実経営体 数	実人数	のべ人日	農業の のべ人日	農業生産 関連事業 の のべ人日	雇い入れた 実経営体 数	実人数	のべ人日
奈良県	144	299	46,866	43,598	3,268	107	151	26,420
奈良市	12	20	3,075	3,075	-	11	14	2,045
大和高田市	4	15	2,455	2,455	-	3	9	1,675
大和郡山	6	21	3,126	3,126	-	5	12	2,510
天理市	10	27	3,790	3,790	-	6	11	1,543
橿原市	7	16	1,690	1,290	400	6	8	1,290
桜井市	4	9	1,504	1,504	-	3	3	313
五條市	33	56	10,499	9,149	1,350	28	35	7,127
御所市	2	2	275	20	255	1	1	25
生駒市	4	13	1,211	1,211	-	1	1	60
香芝市	1	2	270	270	-	1	1	150
葛城市	9	27	4,736	4,736	-	7	11	1,626
宇陀市	10	16	2,439	2,262	177	7	8	1,100
山添村	5	6	1,354	1,081	273	5	6	1,354
平群町	15	29	4,940	4,910	30	10	15	3,040
三郷町	-	-	-	-	-	-	-	-
斑鳩町	-	-	-	-	-	-	-	-
安堵町	1	1	250	250	-	1	1	250
川西町	-	-	-	-	-	-	-	-
三宅町	-	-	-	-	-	-	-	-
田原本町	3	7	1,200	1,200	-	1	1	300
曽爾村	2	3	984	504	480	1	1	264
御杖村	-	-	-	-	-	-	-	-
高取町	-	-	-	-	-	-	-	-
明日香村	1	2	440	440	-	-	-	-
上牧町	-	-	-	-	-	-	-	-
玉寺町	-	-	-	-	-	-	-	-
広陵町	2	2	400	400	-	2	2	400
河合町	3	6	600	600	-	2	3	300
吉野町	1	2	40	20	20	1	2	40
大淀町	3	9	638	405	233	2	2	457
下市町	6	8	950	900	50	3	4	551
黒滝村	-	-	-	-	-	-	-	-
天川村	-	-	-	-	-	-	-	-
野迫川村	x	x	x	x	x	x	x	x
十津川村	-	-	-	-	-	-	-	-
下北山村	-	-	-	-	-	-	-	-
上北山村	-	-	-	-	-	-	-	-
川上村	x	x	x	x	x	x	x	x
東吉野村	x	x	x	x	x	x	x	x

53 常雇いの状況 (つづき)

単位 { 経営体数：経営体  
実人数：人  
のべ人日：人 日

市町村名	男		雇い入れた 実経営体 数	実人数	女		
	農業の のべ人日	農業生産 関連事業 の のべ人日			のべ人日	農業の のべ人日	農業生産 関連事業 の のべ人日
奈良県	25,272	1,148	71	148	20,446	18,326	2,120
奈良市	2,045	-	4	6	1,030	1,030	-
大和高田市	1,675	-	4	6	780	780	-
大和郡山	2,510	-	3	9	616	616	-
天理市	1,543	-	8	16	2,247	2,247	-
橿原市	1,090	200	2	8	400	200	200
桜井市	313	-	3	6	1,191	1,191	-
五條市	6,577	550	11	21	3,372	2,572	800
御所市	20	5	1	1	250	-	250
生駒市	60	-	3	12	1,151	1,151	-
香芝市	150	-	1	1	120	120	-
葛城市	1,626	-	8	16	3,110	3,110	-
宇陀市	1,100	-	4	8	1,339	1,162	177
山添村	1,081	273	-	-	-	-	-
平群町	3,010	30	7	14	1,900	1,900	-
三郷町	-	-	-	-	-	-	-
斑鳩町	-	-	-	-	-	-	-
安堵町	250	-	-	-	-	-	-
川西町	-	-	-	-	-	-	-
三宅町	-	-	-	-	-	-	-
田原本町	300	-	3	6	900	900	-
曽爾村	264	-	1	2	720	240	480
御杖村	-	-	-	-	-	-	-
高取町	-	-	-	-	-	-	-
明日香村	-	-	1	2	440	440	-
上牧町	-	-	-	-	-	-	-
王寺町	-	-	-	-	-	-	-
広陵町	400	-	-	-	-	-	-
河合町	300	-	2	3	300	300	-
吉野町	20	20	-	-	-	-	-
大淀町	387	70	2	7	181	18	163
下市町	551	-	3	4	399	349	50
黒滝村	-	-	-	-	-	-	-
天川村	-	-	-	-	-	-	-
野迫川村	x	x	x	x	x	x	x
十津川村	-	-	-	-	-	-	-
下北山村	-	-	-	-	-	-	-
上北山村	-	-	-	-	-	-	-
川上村	x	x	x	x	x	x	x
東吉野村	x	x	x	x	x	x	x



54 臨時雇いの状況

単位 { 経営体数：経営体  
実人数：人  
のべ人日：人 日

市町村名	計				男			
	雇い入れた 実経営体数	実人数	うち1か月 以上の契約	のべ人日	雇い入れた 経営体数	実人数	うち1か月 以上の契約	のべ人日
奈良県	801	3,478	660	86,352	705	2,087	354	46,422
奈良市	90	283	53	6,024	77	182	24	2,938
大和高田市	8	18	7	644	7	12	3	102
大和郡山	44	170	48	4,922	37	88	19	1,823
天理市	42	147	31	1,901	36	96	14	1,057
橿原市	19	62	20	2,123	17	41	5	544
桜井市	29	108	20	2,085	28	71	12	1,087
五條市	229	1,333	309	39,448	203	740	181	22,510
御所市	27	104	25	1,637	27	79	24	892
生駒市	12	42	4	409	10	24	2	318
香芝市	9	22	2	228	9	16	1	185
葛城市	26	79	14	1,735	25	61	11	1,541
宇陀市	72	263	24	4,125	68	165	12	1,794
山添村	26	74	8	1,501	23	50	8	1,281
平群町	34	149	35	8,245	23	72	14	5,172
三郷町	-	-	-	-	-	-	-	-
斑鳩町	1	2	-	30	1	2	-	30
安堵町	5	12	-	136	5	11	-	135
川西町	4	15	5	325	3	12	5	220
三宅町	2	6	-	30	2	5	-	28
田原本町	21	76	10	1,092	19	44	2	424
曽爾村	6	143	2	441	5	108	-	164
御杖村	4	8	-	31	4	8	-	31
高取町	7	18	1	140	7	13	1	109
明日香村	16	55	4	892	13	41	2	504
上牧町	1	4	-	6	1	4	-	6
王寺町	3	7	-	31	2	6	-	29
広陵町	14	34	3	899	14	23	1	472
河合町	5	37	21	927	5	21	6	517
吉野町	3	11	1	140	3	11	1	140
大淀町	14	57	5	1,137	9	20	3	374
下市町	25	118	8	4,507	20	56	3	1,950
黒滝村	-	-	-	-	-	-	-	-
天川村	-	-	-	-	-	-	-	-
野迫川村	x	x	x	x	x	x	x	x
十津川村	2	6	-	41	1	2	-	5
下北山村	-	-	-	-	-	-	-	-
上北山村	-	-	-	-	-	-	-	-
川上村	x	x	x	x	x	x	x	x
東吉野村	x	x	x	x	x	x	x	x

54 臨時雇いの状況(つづき)

単位 { 経営体数：経営体  
実人数：人  
のべ人日：人日

市町村名	女				農 業			
	雇い入れた 経営体数	実人数	うち1か月 以上の契約	のべ人日	計			
					雇い入れた 実経営体数	実人数	うち1か月 以上の契約	のべ人日
奈良県	473	1,391	306	39,930	772	3,184	588	80,361
奈良市	48	101	29	3,086	84	266	42	4,799
大和高田市	3	6	4	542	8	18	7	644
大和郡山	26	82	29	3,099	44	166	48	4,666
天理市	26	51	17	844	40	131	20	1,619
橿原市	7	21	15	1,579	17	55	20	1,960
桜井市	16	37	8	998	27	89	13	1,616
五條市	162	593	128	16,938	225	1,275	276	37,346
御所市	13	25	1	745	26	93	23	1,607
生駒市	5	18	2	91	12	31	4	398
香芝市	5	6	1	43	9	21	2	227
葛城市	9	18	3	194	26	72	11	1,605
宇陀市	33	98	12	2,331	67	242	21	3,875
山添村	11	24	-	220	24	69	8	1,440
平群町	29	77	21	3,073	34	145	35	8,001
三郷町	-	-	-	-	-	-	-	-
斑鳩町	-	-	-	-	1	2	-	30
安堵町	1	1	-	1	5	12	-	136
川西町	2	3	-	105	4	15	5	325
三宅町	1	1	-	2	2	6	-	30
田原本町	15	32	8	668	21	64	9	1,020
曾爾村	4	35	2	277	6	77	2	373
御杖村	-	-	-	-	4	8	-	31
高取町	4	5	-	31	7	17	1	137
明日香村	10	14	2	388	15	49	3	820
上牧町	-	-	-	-	1	4	-	6
王寺町	1	1	-	2	3	7	-	31
広陵町	6	11	2	427	14	34	3	899
河合町	2	16	15	410	5	37	21	927
吉野町	-	-	-	-	3	7	1	110
大淀町	11	37	2	763	11	45	5	1,000
下市町	20	62	5	2,557	24	112	8	4,382
黒滝村	-	-	-	-	-	-	-	-
天川村	-	-	-	-	-	-	-	-
野迫川村	x	x	x	x	x	x	x	x
十津川村	2	4	-	36	2	6	-	41
下北山村	-	-	-	-	-	-	-	-
上北山村	-	-	-	-	-	-	-	-
川上村	x	x	x	x	x	x	x	x
東吉野村	x	x	x	x	x	x	x	x

54 臨時雇いの状況(つづき)

単位 { 経営体数：経営体  
実人数：人  
のべ人日：人日

市町村名	農				業			
	男			女			のべ人日	
	雇い入れた 経営体数	実人数	うち1か月 以上の契約	雇い入れた 経営体数	実人数	うち1か月 以上の契約		
奈良県	684	1,913	323	43,994	453	1,271	265	36,367
奈良市	75	176	19	2,688	43	90	23	2,111
大和高田市	7	12	3	102	3	6	4	542
大和郡山	37	86	19	1,819	26	80	29	2,847
天理市	34	91	12	996	24	40	8	623
橿原市	15	36	5	461	6	19	15	1,499
桜井市	26	60	10	874	15	29	3	742
五條市	200	712	166	21,584	158	563	110	15,762
御所市	26	70	22	864	12	23	1	743
生駒市	10	19	2	313	5	12	2	85
香芝市	9	15	1	184	5	6	1	43
葛城市	25	56	9	1,426	9	16	2	179
宇陀市	64	154	11	1,611	31	88	10	2,264
山添村	22	47	8	1,226	10	22	-	214
平群町	23	69	14	4,948	29	76	21	3,053
三郷町	-	-	-	-	-	-	-	-
斑鳩町	1	2	-	30	-	-	-	-
安堵町	5	11	-	135	1	1	-	1
川西町	3	12	5	220	2	3	-	105
三宅町	2	5	-	28	1	1	-	2
田原本町	19	35	1	374	14	29	8	646
曾爾村	5	57	-	111	4	20	2	262
御杖村	4	8	-	31	-	-	-	-
高取町	7	12	1	106	4	5	-	31
明日香村	12	35	1	432	10	14	2	388
上牧町	1	4	-	6	-	-	-	-
王寺町	2	6	-	29	1	1	-	2
広陵町	14	23	1	472	6	11	2	427
河合町	5	21	6	517	2	16	15	410
吉野町	3	7	1	110	-	-	-	-
大淀町	7	15	3	347	10	30	2	653
下市町	19	53	3	1,925	19	59	5	2,457
黒滝村	-	-	-	-	-	-	-	-
天川村	-	-	-	-	-	-	-	-
野迫川村	x	x	x	x	x	x	x	x
十津川村	1	2	-	5	2	4	-	36
下北山村	-	-	-	-	-	-	-	-
上北山村	-	-	-	-	-	-	-	-
川上村	x	x	x	x	x	x	x	x
東吉野村	x	x	x	x	x	x	x	x

54 臨時雇いの状況(つづき)

単位 { 経営体数：経営体  
実人数：人  
のべ人日：人日

市町村名	農業生産関連事業							
	計				男			
	雇い入れた 実経営体数	実人数	うち1か月 以上の契約	のべ人日	雇い入れた 経営体数	実人数	うち1か月 以上の契約	のべ人日
奈良県	79	294	72	5,991	63	174	31	2,428
奈良市	9	17	11	1,225	3	6	5	250
大和高田市	-	-	-	-	-	-	-	-
大和高郡山	2	4	-	256	1	2	-	4
天理市	3	16	11	282	3	5	2	61
橿原市	2	7	-	163	2	5	-	83
桜井市	4	19	7	469	4	11	2	213
五條市	16	58	33	2,102	12	28	15	926
御所市	4	11	2	30	4	9	2	28
生駒市	1	11	-	11	1	5	-	5
香芝市	1	1	-	1	1	1	-	1
葛城市	3	7	3	130	3	5	2	115
宇陀市	9	21	3	250	6	11	1	183
山添村	4	5	-	61	3	3	-	55
平群町	2	4	-	244	2	3	-	224
三斑郷町	-	-	-	-	-	-	-	-
斑鳩町	-	-	-	-	-	-	-	-
安堵町	-	-	-	-	-	-	-	-
川西町	-	-	-	-	-	-	-	-
三宅町	-	-	-	-	-	-	-	-
田原本町	4	12	1	72	4	9	1	50
曽爾村	2	66	-	68	2	51	-	53
御杖村	-	-	-	-	-	-	-	-
高取町	1	1	-	3	1	1	-	3
明日香村	3	6	1	72	3	6	1	72
上牧町	-	-	-	-	-	-	-	-
上王寺町	-	-	-	-	-	-	-	-
王塚町	-	-	-	-	-	-	-	-
河合町	-	-	-	-	-	-	-	-
吉野町	2	4	-	30	2	4	-	30
大淀町	4	12	-	137	3	5	-	27
下市町	2	6	-	125	2	3	-	25
黒滝村	-	-	-	-	-	-	-	-
天川村	-	-	-	-	-	-	-	-
野迫川村	x	x	x	x	x	x	x	x
十津川村	-	-	-	-	-	-	-	-
下北山村	-	-	-	-	-	-	-	-
上北山村	-	-	-	-	-	-	-	-
川上村	x	x	x	x	x	x	x	x
東吉野村	x	x	x	x	x	x	x	x

54 臨時雇いの状況(つづき)

単位 { 経営体数：経営体  
実人数：人  
のべ人日：人 日

市町村名	農 業 生 産 関 連 事 業			
	女			
	雇い入れた 経営体数	実人数	うち1か月 以上の契約	のべ人日
奈良県	44	120	41	3,563
奈良市	7	11	6	975
大和高田市	-	-	-	-
大和郡山	2	2	-	252
天理市	3	11	9	221
橿原市	1	2	-	80
桜井市	3	8	5	256
五條市	12	30	18	1,176
御所市	1	2	-	2
生駒市	1	6	-	6
香芝市	-	-	-	-
葛城市	1	2	1	15
宇陀市	4	10	2	67
山添村	1	2	-	6
平群町	1	1	-	20
三郷町	-	-	-	-
斑鳩町	-	-	-	-
安堵町	-	-	-	-
川西町	-	-	-	-
三宅町	-	-	-	-
田原本町	2	3	-	22
曽爾村	1	15	-	15
御杖村	-	-	-	-
高取町	-	-	-	-
明日香村	-	-	-	-
上牧町	-	-	-	-
王寺町	-	-	-	-
広陵町	-	-	-	-
河合町	-	-	-	-
吉野町	-	-	-	-
大淀町	2	7	-	110
下市町	1	3	-	100
黒滝村	-	-	-	-
天川村	-	-	-	-
野迫川村	x	x	x	x
十津川村	-	-	-	-
下北山村	-	-	-	-
上北山村	-	-	-	-
川上村	x	x	x	x
東吉野村	x	x	x	x

C 農業経営体(個人経営体)

55 販売目的の作物の類別作付(栽培)経営体数

単位：経営体

市町村名	作付 (栽培) 実経営体数	類別作付(栽培)経営体数					
		稲	麦類	雑穀	いも類	豆類	工芸農作物
奈良県	9,135	7,909	69	16	340	386	301
奈良市	1,223	1,154	3	2	34	34	x
大和高田市	213	209	-	-	6	4	x
大和郡山	625	599	2	4	15	13	x
天理市	941	868	3	-	17	20	x
橿原市	459	444	3	-	12	12	x
桜井市	441	410	27	-	16	31	x
五條市	979	493	3	3	19	21	x
御所市	533	504	-	-	23	18	x
生駒市	189	183	2	-	6	14	x
香芝市	86	79	-	-	11	3	x
葛城市	343	311	2	1	20	16	x
宇陀市	721	653	1	1	67	97	x
山添村	190	166	-	-	9	16	x
平群町	155	67	-	-	10	4	x
三郷町	9	7	-	-	-	1	x
斑鳩町	191	187	1	-	4	3	x
安堵町	68	68	-	-	1	1	x
川西町	129	128	-	-	2	3	x
三宅町	99	98	-	-	1	1	x
田原本町	459	437	13	-	13	19	x
曾爾村	63	38	-	-	1	-	x
御杖村	69	59	-	-	4	4	x
高取町	109	100	-	-	4	10	x
明日香村	200	172	1	1	15	18	x
上牧町	43	43	-	-	4	3	x
王寺町	12	12	-	-	-	-	x
広陵町	249	242	8	-	4	2	x
河合町	77	72	-	-	7	7	x
吉野町	39	36	-	-	1	-	x
大淀町	96	46	-	-	10	6	x
下市町	98	20	-	-	2	5	x
黒滝村	8	1	-	-	1	-	x
天川村	-	-	-	-	-	-	x
野迫川村	x	x	x	x	x	x	x
十津川村	16	2	-	3	1	-	x
下北山村	-	-	-	-	-	-	x
上北山村	-	-	-	-	-	-	x
川上村	x	x	x	x	x	x	x
東吉野村	x	x	x	x	x	x	x

55 販売目的の作物の類別作付(栽培)経営体数(つづき)

単位: 経営体

市町村名	類別作付(栽培)経営体数					
	野菜類	露地	施設	花き類 ・花木	露地	施設
奈良県	2,156	1,782	749	386	331	138
奈良市	208	181	57	13	8	8
大和高田市	64	64	4	4	3	2
大和郡山	123	82	64	14	10	5
天理市	293	185	179	14	7	10
橿原市	68	60	19	14	9	10
桜井市	114	106	36	15	9	13
五條市	181	156	47	71	66	9
御所市	102	100	14	15	13	2
生駒市	30	27	7	-	-	-
香芝市	13	13	2	1	1	-
葛城市	82	73	18	24	23	10
宇陀市	251	234	70	34	31	8
山添村	30	26	6	7	7	1
平群町	38	26	21	75	71	36
三郷町	1	-	1	1	-	1
斑鳩町	48	44	5	3	2	1
安堵町	5	4	2	-	-	-
川西町	26	21	11	-	-	-
三宅町	18	15	6	-	-	-
田原本町	122	93	61	18	12	13
曾爾村	40	13	32	1	1	-
御杖村	31	15	24	3	3	-
高取町	32	28	11	-	-	-
明日香村	89	78	24	11	10	2
上牧町	19	19	1	-	-	-
王寺町	1	1	1	-	-	-
広陵町	41	39	14	4	3	2
河合町	13	12	2	-	-	-
吉野町	11	10	1	1	1	-
大淀町	28	25	6	2	2	-
下市町	23	22	2	27	25	5
黒滝村	2	1	1	7	7	-
天川村	-	-	-	-	-	-
野迫川村	x	x	x	x	x	x
十津川村	8	8	-	7	7	-
下北山村	-	-	-	-	-	-
上北山村	-	-	-	-	-	-
川上村	x	x	x	x	x	x
東吉野村	x	x	x	x	x	x

55 販売目的の作物の類別作付(栽培)経営体数(つづき)

単位: 経営体

市町村名	類別作付(栽培)経営体数					
	果樹類	露地	施設	その他の作物	露地	施設
奈良県	1,148	1,113	99	184	169	31
奈良市	28	x	4	19	18	2
大和高田市	2	x	-	-	-	-
大和郡	76	x	9	12	11	1
天理市	90	x	6	20	14	6
橿原市	16	x	-	1	1	-
桜井市	36	x	3	12	12	1
五條市	547	x	29	15	13	3
御所市	43	x	2	1	1	-
生駒市	3	x	1	2	2	-
香芝市	4	x	-	4	4	1
葛城市	7	x	-	8	7	2
宇陀市	30	x	1	45	45	6
山添村	5	x	1	4	4	-
平群町	17	x	15	3	2	3
三郷町	-	x	-	-	-	-
斑鳩町	26	x	4	3	3	-
安堵町	5	x	1	1	1	-
川西町	1	x	-	1	1	-
三宅町	1	x	-	1	1	-
田原本町	5	x	-	6	6	2
曾爾村	3	x	-	1	-	1
御杖村	2	x	2	4	4	-
高取町	6	x	1	4	3	2
明日香村	56	x	10	3	2	1
上牧町	7	x	-	-	-	-
上王寺町	-	x	-	-	-	-
広陵町	17	x	-	1	1	-
河合町	10	x	3	1	1	-
吉野町	1	x	-	1	1	-
大淀町	47	x	2	2	2	-
下市町	57	x	5	8	8	-
黒滝村	-	x	-	-	-	-
天川村	-	x	-	-	-	-
野迫川村	x	x	x	x	x	x
十津川村	-	x	-	-	-	-
下北山村	-	x	-	-	-	-
上北山村	-	x	-	-	-	-
川上村	x	x	x	x	x	x
東吉野村	x	x	x	x	x	x



56 販売目的の作物の類別作付(栽培)面積

単位：a

市町村名	作付 (栽培) 面積	類別作付(栽培)面積					
		稲	麦類	雑穀	いも類	豆類	工芸農作物
奈良県	824,732	534,124	7,088	549	1,657	3,894	37,732
奈良市	115,975	85,435	1,902	x	x	193	x
大和高田市	20,305	x	-	-	44	38	x
大和郡山市	48,134	x	x	x	159	71	x
天理市	92,721	73,245	1,150	-	49	106	x
橿原市	30,796	x	58	-	25	x	x
桜井市	33,355	x	x	-	64	832	x
五條市	151,834	x	111	40	x	83	x
御所市	33,410	29,656	-	-	x	57	x
生駒市	9,891	8,847	x	-	22	x	x
香芝市	7,694	4,782	-	-	57	4	x
葛城市	31,872	25,921	x	x	78	67	x
宇陀市	53,992	40,398	x	x	x	1,331	x
山添村	21,371	x	-	-	x	164	x
平群町	x	3,074	-	-	56	44	x
三郷町	312	282	-	-	-	x	x
斑鳩町	15,956	11,364	x	-	x	8	x
安堵町	4,722	4,493	-	-	x	x	x
川西町	8,792	8,432	-	-	x	8	x
三宅町	7,166	6,937	-	-	x	x	x
田原本町	37,947	x	794	-	59	x	x
曾爾村	3,307	x	-	-	x	-	x
御杖村	5,300	3,259	-	-	29	x	x
高取町	6,640	x	-	-	x	116	x
明日香村	16,051	x	x	x	x	110	x
上牧町	2,876	2,414	-	-	x	14	x
王寺町	x	641	-	-	-	-	x
広陵町	20,575	x	308	-	x	x	x
河合町	4,306	3,660	-	-	x	57	x
吉野町	2,003	x	-	-	x	-	x
大淀町	7,417	2,870	-	-	37	x	x
下市町	12,748	781	-	-	x	43	x
黒滝村	942	x	-	-	x	-	x
天川村	-	-	-	-	-	-	x
野迫川村	x	x	x	x	x	x	x
十津川村	628	x	-	3	x	-	x
下北山村	-	-	-	-	-	-	x
上北山村	-	-	-	-	-	-	x
川上村	x	x	x	x	x	x	x
東吉野村	x	x	x	x	x	x	x

56 販売目的の作物の類別作付(栽培)面積(つづき)

単位：a

市町村名	類別作付(栽培)面積(つづき)					
	野菜類	露地	施設	花き類 ・花木	露地	施設
奈良県	70,840	55,416	15,424	22,405	19,792	2,613
奈良市	3,759	3,057	702	549	360	189
大和高田市	3,958	3,779	179	x	42	x
大和郡山	x	x	1,321	812	720	92
天理市	7,097	3,850	3,247	1,349	1,066	283
橿原市	1,010	778	232	x	x	373
桜井市	x	x	439	416	249	167
五條市	x	x	1,233	4,125	3,749	376
御所市	x	x	63	x	466	x
生駒市	x	x	125	-	-	-
香芝市	x	203	x	x	x	-
葛城市	4,469	4,126	343	790	685	105
宇陀市	x	x	1,591	906	764	142
山添村	465	415	50	448	x	x
平群町	2,363	2,090	273	7,665	7,215	450
三郷町	x	-	x	x	-	x
斑鳩町	3,089	2,936	153	41	x	x
安堵町	x	25	x	-	-	-
川西町	324	195	129	-	-	-
三宅町	201	105	96	-	-	-
田原本町	4,809	3,526	1,283	x	x	170
曾爾村	x	206	x	x	x	-
御杖村	1,908	423	1,485	6	6	-
高取町	946	722	224	-	-	-
明日香村	1,933	1,332	601	x	106	x
上牧町	x	294	x	-	-	-
王寺町	x	x	x	-	-	-
広陵町	x	x	312	x	35	x
河合町	x	94	x	-	-	-
吉野町	x	219	x	x	x	-
大淀町	468	429	39	x	x	-
下市町	x	837	x	x	1,929	x
黒滝村	x	x	x	846	846	-
天川村	-	-	-	-	-	-
野迫川村	x	x	x	x	x	x
十津川村	40	40	-	550	550	-
下北山村	-	-	-	-	-	-
上北山村	-	-	-	-	-	-
川上村	x	x	x	x	x	x
東吉野村	x	x	x	x	x	x

56 販売目的の作物の類別作付(栽培)面積(つづき)

単位：a

市町村名	類別作付(栽培)面積(つづき)					
	果樹類	露地	施設	その他の作物	露地	施設
奈良県	138,424	135,039	3,385	8,019	7,629	390
奈良市	591	x	3	x	303	x
大和高田市	x	x	-	-	-	-
大和郡山	1,380	x	224	x	512	x
天理市	7,984	x	47	1,320	1,140	180
橿原市	383	x	-	x	x	-
桜井市	1,067	x	10	x	482	x
五條市	x	x	x	531	511	20
御所市	x	x	x	x	x	-
生駒市	19	x	x	x	x	-
香芝市	69	x	-	2,557	x	x
葛城市	140	x	-	216	x	x
宇陀市	x	x	x	x	x	92
山添村	x	x	x	x	x	-
平群町	1,592	x	1,407	x	x	11
三郷町	-	x	-	-	-	-
斑鳩町	x	x	47	169	169	-
安堵町	x	x	x	x	x	-
川西町	x	x	-	x	x	-
三宅町	x	x	-	x	x	-
田原本町	38	x	-	219	x	x
曽爾村	43	x	-	x	-	x
御杖村	x	x	x	31	31	-
高取町	x	x	x	x	121	x
明日香村	1,368	x	202	34	x	x
上牧町	132	x	-	-	-	-
王寺町	-	x	-	-	-	-
広陵町	127	x	-	x	x	-
河合町	322	x	149	x	x	-
吉野町	x	x	-	x	x	-
大淀町	x	x	x	x	x	-
下市町	x	x	x	91	91	-
黒滝村	-	x	-	-	-	-
天川村	-	x	-	-	-	-
野迫川村	x	x	x	x	x	x
十津川村	-	x	-	-	-	-
下北山村	-	x	-	-	-	-
上北山村	-	x	-	-	-	-
川上村	x	x	x	x	x	x
東吉野村	x	x	x	x	x	x

57 販売目的の稲・麦・雑穀の作物別作付経営体数と作付面積

単位 { 経営体数：経営体  
面積：a

市町村名	水稻（食用）		陸稲（食用）		稲（飼料用）		小麦				
	作付 経営 体数	作付 面積	作付 経営 体数	作付 面積	作付 経営 体数	作付 面積	作付 経営 体数	作付 面積	うち、田で作付		
									作付 経営 体数	作付 面積	
奈良県	7,905	532,771	33	1,353	35	2,354	63	4,278	36	2,202	
奈良市	1,154	85,346	4	89	6	196	1	x	-	-	
大和高田市	209	16,061	1	x	-	-	-	-	-	-	
大和郡山	599	42,174	2	x	5	395	2	x	1	x	
天理市	868	73,142	5	103	3	650	2	x	2	x	
橿原市	444	28,551	1	x	-	-	3	58	2	x	
桜井市	410	24,960	1	x	4	195	26	1,443	14	883	
五條市	493	25,957	2	x	4	320	3	111	2	x	
御所市	504	29,656	-	-	1	x	-	-	-	-	
生駒市	183	8,847	-	-	-	-	1	x	1	x	
香芝市	79	4,782	-	-	1	x	-	-	-	-	
葛城市	311	25,717	5	204	2	x	2	x	2	x	
宇陀市	653	40,310	3	88	1	x	-	-	-	-	
山添村	165	8,532	1	x	1	x	-	-	-	-	
平群町	67	3,074	-	-	-	-	-	-	-	-	
三郷町	7	282	-	-	-	-	-	-	-	-	
斑鳩町	187	11,364	-	-	1	x	1	x	1	x	
安堵町	68	4,493	-	-	1	x	-	-	-	-	
川西町	128	8,432	-	-	-	-	-	-	-	-	
三宅町	98	6,937	-	-	1	x	-	-	-	-	
田原本町	437	31,287	1	x	2	x	13	794	8	647	
曾爾村	38	1,811	1	x	-	-	-	-	-	-	
御杖村	59	3,259	-	-	-	-	-	-	-	-	
高取町	100	5,184	1	x	-	-	-	-	-	-	
明日香村	171	11,572	1	x	1	x	1	x	1	x	
上牧町	43	2,414	-	-	-	-	-	-	-	-	
王寺町	12	641	-	-	-	-	-	-	-	-	
広陵町	241	18,928	2	x	-	-	8	308	2	x	
河合町	72	3,660	-	-	-	-	-	-	-	-	
吉野町	35	1,686	2	x	1	x	-	-	-	-	
大淀町	46	2,870	-	-	-	-	-	-	-	-	
下市町	20	781	-	-	-	-	-	-	-	-	
黒滝村	1	x	-	-	-	-	-	-	-	-	
天川村	-	-	-	-	-	-	-	-	-	-	
野迫川村	x	x	x	x	x	x	x	x	x	x	
十津川村	2	x	-	-	-	-	-	-	-	-	
下北山村	-	-	-	-	-	-	-	-	-	-	
上北山村	-	-	-	-	-	-	-	-	-	-	
川上村	x	x	x	x	x	x	x	x	x	x	
東吉野村	x	x	x	x	x	x	x	x	x	x	

57 販売目的の稲・麦・雑穀の作物別作付経営体数と作付面積（つづき）

単位 { 経営体数：経営体  
面積：a

市町村名	二条大麦		六条大麦		裸麦		そば		その他の雑穀	
	作付経営体数	作付面積	作付経営体数	作付面積	作付経営体数	作付面積	作付経営体数	作付面積	作付経営体数	作付面積
奈良県	3	1,702	-	-	4	1,108	1	1	15	548
奈良市	2	x	-	-	-	-	x	x	2	x
大和高田	-	-	-	-	-	-	x	x	-	-
大和高郡	-	-	-	-	-	-	x	x	3	30
天理市	-	-	-	-	1	x	x	x	-	-
橿原市	-	-	-	-	-	-	x	x	-	-
桜井市	1	x	-	-	-	-	x	x	-	-
五條市	-	-	-	-	-	-	x	x	3	40
御所市	-	-	-	-	-	-	x	x	-	-
生駒市	-	-	-	-	2	x	x	x	-	-
香芝市	-	-	-	-	-	-	x	x	-	-
葛城市	-	-	-	-	-	-	x	x	1	x
宇陀市	-	-	-	-	1	x	x	x	1	x
山添村	-	-	-	-	-	-	x	x	-	-
山平町	-	-	-	-	-	-	x	x	-	-
三郷町	-	-	-	-	-	-	x	x	-	-
斑鳩町	-	-	-	-	-	-	x	x	-	-
安堵町	-	-	-	-	-	-	x	x	-	-
川西町	-	-	-	-	-	-	x	x	-	-
三宅町	-	-	-	-	-	-	x	x	-	-
田原本町	-	-	-	-	-	-	x	x	-	-
曽爾村	-	-	-	-	-	-	x	x	-	-
御杖村	-	-	-	-	-	-	x	x	-	-
高明町	-	-	-	-	-	-	x	x	-	-
日香村	-	-	-	-	-	-	x	x	1	x
上牧町	-	-	-	-	-	-	x	x	-	-
王寺町	-	-	-	-	-	-	x	x	-	-
広陵町	-	-	-	-	-	-	x	x	-	-
河合町	-	-	-	-	-	-	x	x	-	-
吉野町	-	-	-	-	-	-	x	x	-	-
大淀町	-	-	-	-	-	-	x	x	-	-
下市町	-	-	-	-	-	-	x	x	-	-
黒滝村	-	-	-	-	-	-	x	x	-	-
天川村	-	-	-	-	-	-	x	x	-	-
野上村	x	x	x	x	x	x	x	x	x	x
十津川村	-	-	-	-	-	-	x	x	3	3
下北山村	-	-	-	-	-	-	x	x	-	-
上北山村	-	-	-	-	-	-	x	x	-	-
川上村	x	x	x	x	x	x	x	x	x	x
東吉野村	x	x	x	x	x	x	x	x	x	x

C 農業経営体(個人経営体)

58 販売目的のいも類・豆類の作物別作付経営体数と作付面積

単位 { 経営体数：経営体  
面積：a

市町村名	ば れ い し ょ						か ん し ょ	
	作 付 実経営体数	作付面積	うち、原料用ばれいしょ		うち、食用ばれいしょ		作 付 実経営体数	作付面積
			作 付 経営体数	作付面積	作 付 経営体数	作付面積		
奈良県	294	1,207	40	190	256	1,017	110	450
奈良市	29	84	4	38	25	46	14	x
大和高田市	6	x	1	x	5	37	2	x
大和郡山	11	x	2	x	9	85	4	x
天理市	14	x	2	x	12	22	5	x
橿原市	10	x	1	x	9	17	2	x
桜井市	14	40	3	5	11	35	6	24
五條市	17	135	3	4	15	131	8	x
御所市	18	84	3	38	15	46	8	x
生駒市	4	10	-	-	4	10	5	12
香芝市	11	x	2	x	9	40	2	x
葛城市	16	x	1	x	15	59	8	x
宇陀市	61	242	5	20	56	222	17	x
山添村	8	x	2	x	6	19	3	12
平群町	8	x	1	x	7	29	5	x
三郷町	-	-	-	-	-	-	-	-
斑鳩町	2	x	-	-	2	x	3	13
安堵町	1	x	-	-	1	x	-	-
川西町	2	x	-	-	2	x	-	-
三宅町	1	x	-	-	1	x	-	-
田原本町	12	39	4	17	8	22	3	20
曾爾村	1	x	-	-	1	x	1	x
御杖村	3	13	-	-	3	13	3	16
高取町	3	9	-	-	3	9	1	x
明日香村	15	52	4	15	11	37	2	x
上牧町	2	x	-	-	2	x	3	4
王寺町	-	-	-	-	-	-	-	-
広陵町	4	x	1	x	4	8	-	-
河合町	7	x	1	x	6	25	-	-
吉野町	1	x	-	-	1	x	1	x
大淀町	9	20	-	-	9	20	3	17
下市町	2	x	-	-	2	x	-	-
黒滝村	1	x	-	-	1	x	1	x
天川村	-	-	-	-	-	-	-	-
野迫川村	x	x	x	x	x	x	x	x
十津川村	1	x	-	-	1	x	-	-
下北山村	-	-	-	-	-	-	-	-
上北山村	-	-	-	-	-	-	-	-
川上村	x	x	x	x	x	x	x	x
東吉野村	x	x	x	x	x	x	x	x

C 農業経営体(個人経営体)

58 販売目的のいも類・豆類の作物別作付経営体数と作付面積(つづき)

単位 { 経営体数：経営体  
面積：a

市町村名	か ん し ょ				大豆			
	うち、原料用かんしょ		うち、食用かんしょ		作付経営体数	作付面積	うち、田で作付	
	作付経営体数	作付面積	作付経営体数	作付面積			作付経営体数	作付面積
奈良県	12	56	98	394	268	2,903	87	1,546
奈良市	2	x	12	22	28	144	10	64
大和高田市	-	-	2	x	2	x	-	-
大和郡山	1	x	3	65	7	45	1	x
天理市	1	x	4	11	15	59	3	17
橿原市	-	-	2	x	8	22	1	x
桜井市	-	-	6	24	22	768	10	478
五條市	2	x	6	37	16	41	7	23
御所市	1	x	7	18	13	33	3	5
生駒市	-	-	5	12	13	164	7	95
香芝市	-	-	2	x	2	x	-	-
葛城市	1	x	7	9	11	50	5	32
宇陀市	2	x	15	54	60	943	18	433
山添村	-	-	3	12	10	92	2	x
平群町	1	x	4	16	3	18	-	-
三郷町	-	-	-	-	-	-	-	-
斑鳩町	-	-	3	13	1	x	1	x
安堵町	-	-	-	-	-	-	-	-
川西町	-	-	-	-	1	x	-	-
三宅町	-	-	-	-	-	-	-	-
田原本町	1	x	2	x	14	250	5	161
曾爾村	-	-	1	x	-	-	-	-
御杖村	-	-	3	16	4	6	-	-
高取町	-	-	1	x	10	98	4	81
明日香村	-	-	2	x	13	73	6	40
上牧町	-	-	3	4	3	14	1	x
王寺町	-	-	-	-	-	-	-	-
広陵町	-	-	-	-	2	x	-	-
河合町	-	-	-	-	5	40	2	x
吉野町	-	-	1	x	-	-	-	-
大淀町	-	-	3	17	3	14	-	-
下市町	-	-	-	-	2	x	1	x
黒滝村	-	-	1	x	-	-	-	-
天川村	-	-	-	-	-	-	-	-
野迫川村	x	x	x	x	x	x	x	x
十津川村	-	-	-	-	-	-	-	-
下北山村	-	-	-	-	-	-	-	-
上北山村	-	-	-	-	-	-	-	-
川上村	x	x	x	x	x	x	x	x
東吉野村	x	x	x	x	x	x	x	x

58 販売目的のいも類・豆類の作物別作付経営体数と作付面積(つづき)

 単位 { 経営体数: 経営体  
面積: a

市町村名	小 豆		その他の豆類	
	作 付 経営体数	作付面積	作 付 経営体数	作付面積
奈良県	118	482	121	509
奈良市	12	28	12	21
大和高田市	2	x	2	x
大和郡山	-	-	6	26
天理市	8	19	8	28
橿原市	1	x	4	11
桜井市	6	40	6	24
五條市	3	14	10	28
御所市	8	14	6	10
生駒市	3	5	2	x
香芝市	-	-	1	x
葛城市	4	9	4	8
宇陀市	45	227	31	161
山添村	7	30	3	42
平群町	2	x	2	x
三郷町	1	x	-	-
斑鳩町	-	-	2	x
安堵町	1	x	1	x
川西町	-	-	2	x
三宅町	-	-	1	x
田原本町	2	x	7	27
曽爾村	-	-	-	-
御杖村	2	x	-	-
高取町	2	x	1	x
明日香村	4	16	4	21
上牧町	-	-	-	-
王寺町	-	-	-	-
広陵町	-	-	-	-
河合町	1	x	2	x
吉野町	-	-	-	-
大淀町	3	15	2	x
下市町	1	x	2	x
黒滝村	-	-	-	-
天川村	-	-	-	-
野迫川村	x	x	x	x
十津川村	-	-	-	-
下北山村	-	-	-	-
上北山村	-	-	-	-
川上村	x	x	x	x
東吉野村	x	x	x	x



C 農業経営体(個人経営体)

59 販売目的の工芸農作物の作物別作付(栽培)経営体数と作付(栽培)面積

単位 { 経営体数: 経営体  
面積: a

市町村名	さとうきび		なたね		茶		てんさい(ビート)	
	栽培 経営体数	栽培面積	栽培 経営体数	栽培面積	栽培 経営体数	栽培面積	栽培 経営体数	栽培面積
奈良県	2	3	3	32	158	35,223	-	-
奈良市	x	x	-	-	85	22,664	-	-
大和高田市	x	x	-	-	-	-	-	-
大和高郡山	x	x	-	-	1	x	-	-
天理市	x	x	-	-	3	75	-	-
橿原市	x	x	-	-	-	-	-	-
桜井市	x	x	-	-	-	-	-	-
五條市	x	x	-	-	-	-	-	-
御所市	x	x	-	-	-	-	-	-
生駒市	x	x	-	-	-	-	-	-
香芝市	x	x	-	-	-	-	-	-
葛城市	x	x	-	-	-	-	-	-
宇陀市	x	x	1	x	10	565	-	-
山添村	x	x	-	-	50	10,989	-	-
平群町	x	x	-	-	-	-	-	-
三郷町	x	x	-	-	-	-	-	-
斑鳩町	x	x	-	-	-	-	-	-
安堵町	x	x	-	-	-	-	-	-
川西町	x	x	-	-	-	-	-	-
三宅町	x	x	-	-	-	-	-	-
田原本町	x	x	-	-	1	x	-	-
曾爾村	x	x	-	-	1	x	-	-
御杖村	x	x	-	-	-	-	-	-
高取町	x	x	-	-	-	-	-	-
明日香村	x	x	1	x	-	-	-	-
上牧町	x	x	-	-	-	-	-	-
王寺町	x	x	-	-	-	-	-	-
広陵町	x	x	-	-	-	-	-	-
河合町	x	x	1	x	-	-	-	-
吉野町	x	x	-	-	-	-	-	-
大淀町	x	x	-	-	4	510	-	-
下市町	x	x	-	-	1	x	-	-
黒滝村	x	x	-	-	-	-	-	-
天川村	x	x	-	-	-	-	-	-
野上村	x	x	x	x	x	x	x	x
十津川村	x	x	-	-	1	x	-	-
下北山村	x	x	-	-	-	-	-	-
上北山村	x	x	-	-	-	-	-	-
川上村	x	x	x	x	x	x	x	x
東吉野村	x	x	x	x	x	x	x	x

59 販売目的の工芸農作物の作物別作付(栽培)経営体数と作付(栽培)面積(つづき)

単位 { 経営体数: 経営体  
面積: a

市町村名	こんにゃくいも		その他の工芸農作物	
	栽培 経営体数	栽培面積	栽培 経営体数	栽培面積
奈良県	22	63	126	2,411
奈良市	7	10	24	432
大和高田市	-	-	6	76
大和郡	-	-	10	147
天理市	-	-	11	346
橿原市	1	x	7	118
桜井市	-	-	5	71
五條市	2	x	6	99
御所市	1	x	7	83
生駒市	-	-	2	x
香芝市	-	-	-	-
葛城市	-	-	6	84
宇陀市	8	25	14	245
山添村	2	x	6	225
山平町	-	-	3	57
三郷町	-	-	-	-
斑鳩町	-	-	-	-
安堵町	-	-	2	x
川西町	-	-	-	-
三宅町	-	-	-	-
田原本町	-	-	4	95
曾爾村	-	-	1	x
御杖村	-	-	2	x
高取町	-	-	1	x
明日香村	-	-	1	x
上牧町	1	x	1	x
王寺町	-	-	-	-
広陵町	-	-	4	90
河合町	-	-	2	x
吉野町	-	-	-	-
大淀町	-	-	-	-
下市町	-	-	1	x
黒滝村	-	-	-	-
天川村	-	-	-	-
野迫川村	x	x	x	x
十津川村	-	-	-	-
下北山村	-	-	-	-
上北山村	-	-	-	-
川上村	x	x	x	x
東吉野村	x	x	x	x

C 農業経営体(個人経営体)

60 販売目的の野菜類の作物別作付(栽培)経営体数

単位：経営体

市町村名	だいこん	にんじん	さといも	やまのいも (ながいも など)	はくさい	キャベツ
奈良県	580	206	446	80	578	411
奈良市	77	22	38	7	76	48
大和高田市	10	4	9	1	12	19
大和郡	21	7	14	-	16	7
天理市	36	11	34	4	32	35
橿原市	19	12	24	3	27	24
桜井市	39	13	26	5	37	20
五條市	38	13	20	4	44	33
御所市	27	14	47	27	33	27
生駒市	21	10	8	-	18	13
香芝市	9	4	6	-	9	5
葛城市	16	10	23	-	12	12
宇陀市	108	30	58	13	107	62
山添村	11	3	4	-	8	4
山平町	11	6	10	3	6	2
三郷町	-	-	-	-	-	-
斑鳩町	4	5	5	1	9	8
安堵町	1	-	2	-	3	1
川西町	2	2	3	-	2	3
三宅町	4	1	11	-	2	1
田原本町	16	6	22	1	18	26
曽爾村	7	-	6	1	4	-
御杖村	6	2	2	3	4	3
高取町	14	3	7	1	11	7
明日香村	24	7	24	4	32	16
上牧町	4	1	8	1	5	2
王寺町	-	-	-	-	1	-
広陵町	12	6	14	-	14	10
河合町	8	3	5	-	6	2
吉野町	6	2	3	1	5	4
大淀町	16	7	5	-	13	11
下市町	10	-	2	-	8	2
黒滝村	1	1	1	-	1	1
天川村	-	-	-	-	-	-
野迫川村	x	x	x	x	x	x
十津川村	2	1	5	-	2	2
下北山村	-	-	-	-	-	-
上北山村	-	-	-	-	-	-
川上村	x	x	x	x	x	x
東吉野村	x	x	x	x	x	x

C 農業経営体(個人経営体)

60 販売目的の野菜類の作物別作付(栽培)経営体数(つづき)

単位：経営体

市町村名	ほうれんそう	レタス	ねぎ	たまねぎ	ブロッコリー	きゅうり	なす
奈良県	542	160	303	456	305	438	471
奈良市	41	26	35	52	27	50	52
大和高田市	12	4	20	11	6	8	13
大和郡	26	3	14	18	9	13	26
天理市	106	15	19	27	28	22	40
橿原市	15	6	14	24	22	16	13
桜井市	26	11	13	29	18	43	26
五條市	19	6	24	29	18	48	62
御所市	10	6	24	22	14	14	14
生駒市	8	3	7	19	10	10	10
香芝市	6	2	3	6	4	6	6
葛城市	15	6	19	22	16	13	27
宇陀市	86	48	25	79	58	86	56
山添村	5	-	3	5	1	6	3
平群町	6	2	6	11	3	10	11
三郷町	-	-	-	-	-	-	-
斑鳩町	8	2	7	6	4	2	8
安堵町	1	-	1	1	-	1	2
川西町	10	1	11	3	3	3	3
三宅町	5	-	-	1	2	3	3
田原本町	46	3	9	15	13	9	24
曾爾村	23	1	2	1	1	2	2
御杖村	21	1	1	3	2	5	5
高取町	9	1	3	6	5	8	11
明日香村	12	2	12	21	12	24	11
上牧町	1	-	3	5	1	5	3
王寺町	-	-	-	-	-	1	-
広陵町	9	5	11	17	14	8	17
河合町	2	1	3	6	1	2	4
吉野町	2	-	1	1	2	5	3
大淀町	9	4	8	8	8	9	8
下市町	2	1	2	5	2	1	4
黒滝村	1	-	1	1	1	2	1
天川村	-	-	-	-	-	-	-
野迫川村	x	x	x	x	x	x	x
十津川村	-	-	1	2	-	3	3
下北山村	-	-	-	-	-	-	-
上北山村	-	-	-	-	-	-	-
川上村	x	x	x	x	x	x	x
東吉野村	x	x	x	x	x	x	x

C 農業経営体(個人経営体)

60 販売目的の野菜類の作物別作付(栽培)経営体数(つづき)

単位:経営体

市町村名	トマト	ピーマン	いちご	メロン	すいか	その他の野菜
奈良県	390	245	289	25	190	770
奈良市	36	30	28	-	11	87
大和郡	9	3	1	-	3	42
大和郡	27	6	44	2	11	46
天理市	45	18	87	7	21	61
橿原市	13	9	10	1	5	34
桜井市	29	23	16	2	18	27
五條市	29	9	19	2	19	61
御所市	15	11	5	3	11	36
生駒市	8	8	2	-	1	16
香芝市	5	2	2	-	2	3
葛城市	14	10	7	1	8	34
宇陀市	46	54	4	4	16	114
山添村	6	3	-	-	-	18
山平町	12	5	9	-	1	11
三斑郷	1	-	-	-	-	1
斑鳩町	3	1	4	-	4	31
安堵町	2	-	2	-	-	-
川西町	-	1	4	-	1	8
三宅町	6	2	1	-	3	3
田原本町	19	7	13	2	20	35
曽爾村	10	1	-	-	1	9
御杖村	7	2	-	-	-	8
高取町	6	6	6	-	2	8
明日香村	20	9	17	-	11	35
上牧町	1	2	2	-	-	2
王寺町	-	-	-	-	-	-
広陵町	5	9	2	1	6	12
河合町	3	2	2	-	3	5
吉野町	2	2	-	-	-	3
大淀町	8	6	1	-	6	7
下市町	-	2	1	-	6	10
黒滝村	1	-	-	-	-	-
天川村	-	-	-	-	-	-
野迫川村	x	x	x	x	x	x
十津川村	2	2	-	-	-	3
下北山村	-	-	-	-	-	-
上北山村	-	-	-	-	-	-
川上村	x	x	x	x	x	x
東吉野村	x	x	x	x	x	x

C 農業経営体(個人経営体)

61 販売目的の花き類・花木の作付(栽培)経営体数と作付(栽培)面積

単位 { 経営体数: 経営体  
面積: a

市町村名	花き類						花木					
	栽培 実経営 体数	露地		施設		栽培 実経営 体数	露地		施設			
		栽培 経営体数	栽培面積	栽培 経営体数	栽培面積		栽培 経営体数	栽培面積	栽培 経営体数	栽培面積		
奈良県	313	261	14,165	131	2,261	117	114	5,627	9	352		
奈良市	11	6	248	8	189	4	4	112	-	-		
大和高田市	4	3	42	2	x	-	-	-	-	-		
大和郡山	8	4	527	5	92	6	6	193	-	-		
天理市	14	7	1,066	10	283	-	-	-	-	-		
橿原市	12	7	133	10	373	2	2	x	-	-		
桜井市	13	7	108	13	167	3	3	141	-	-		
五條市	33	30	1,159	6	145	41	39	2,590	4	230		
御所市	11	9	42	2	x	6	6	424	-	-		
生駒市	-	-	-	-	-	-	-	-	-	-		
香芝市	1	1	x	-	-	-	-	-	-	-		
葛城市	24	23	685	10	105	-	-	-	-	-		
宇陀市	29	26	604	8	142	7	7	160	-	-		
山添村	5	5	320	1	x	2	2	x	-	-		
平群町	70	67	6,663	33	348	29	28	552	4	102		
三斑郷	1	-	-	1	x	-	-	-	-	-		
斑鳩町	3	2	x	1	x	-	-	-	-	-		
安堵町	-	-	-	-	-	-	-	-	-	-		
川西町	-	-	-	-	-	-	-	-	-	-		
三宅町	-	-	-	-	-	-	-	-	-	-		
田原本町	17	11	177	13	170	1	1	x	-	-		
曾爾村	-	-	-	-	-	1	1	x	-	-		
御杖村	3	3	6	-	-	-	-	-	-	-		
高明村	-	-	-	-	-	-	-	-	-	-		
日香村	11	10	106	2	x	-	-	-	-	-		
上牧町	-	-	-	-	-	-	-	-	-	-		
王寺町	-	-	-	-	-	-	-	-	-	-		
広陵町	4	3	35	2	x	-	-	-	-	-		
河合町	-	-	-	-	-	-	-	-	-	-		
吉野町	1	1	x	-	-	1	1	x	-	-		
大淀町	2	2	x	-	-	2	2	x	-	-		
下市町	26	24	1,138	4	40	8	8	791	1	x		
黒滝村	3	3	416	-	-	4	4	430	-	-		
天川村	-	-	-	-	-	-	-	-	-	-		
野迫川村	x	x	x	x	x	x	x	x	x	x		
十津川村	7	7	550	-	-	-	-	-	-	-		
下北山村	-	-	-	-	-	-	-	-	-	-		
上北山村	-	-	-	-	-	-	-	-	-	-		
川上村	x	x	x	x	x	x	x	x	x	x		
東吉野村	x	x	x	x	x	x	x	x	x	x		

62 販売目的の花き類の品目別作付(栽培)経営体数

単位：経営体

市町村名	花き類の 作付 (栽培) 実経営体数	切り花類	球根類	鉢もの類	花壇用苗もの類
奈良県	313	223	31	41	57
奈良市	11	3	3	3	6
大和高田市	4	1	-	2	2
大和郡山	8	3	-	1	5
天理市	14	5	2	4	4
橿原市	12	-	-	2	11
桜井市	13	4	2	5	8
五條市	33	27	1	4	2
御所市	11	5	1	7	2
生駒市	-	-	-	-	-
香芝市	1	1	-	-	-
葛城市	24	22	1	1	2
宇陀市	29	19	12	4	3
山添村	5	1	4	-	1
小平町	70	69	2	-	1
三郷町	1	-	-	-	1
斑鳩町	3	2	-	-	1
安堵町	-	-	-	-	-
川西町	-	-	-	-	-
三宅町	-	-	-	-	-
田原本町	17	14	-	2	2
曽爾村	-	-	-	-	-
御杖村	3	2	-	1	-
高取町	-	-	-	-	-
明日香村	11	9	1	1	2
上牧町	-	-	-	-	-
王寺町	-	-	-	-	-
広陵町	4	1	1	2	2
河合町	-	-	-	-	-
吉野町	1	1	-	-	-
大淀町	2	2	-	-	-
下市町	26	22	1	2	2
黒滝村	3	3	-	-	-
天川村	-	-	-	-	-
野迫川村	x	x	x	x	x
十津川村	7	7	-	-	-
下北山村	-	-	-	-	-
上北山村	-	-	-	-	-
川上村	x	x	x	x	x
東吉野村	x	x	x	x	x

63 販売目的の果樹類の栽培経営体数と栽培面積

単位：経営体

市町村名	計					
	栽培 実経営体数	栽培面積	露 地		施 設	
			栽培 経営体数	栽培面積	栽培 経営体数	栽培面積
奈良県	1,148	138,424	1,113	135,039	99	3,385
奈良市	28	591	x	x	4	3
大和高田市	2	x	x	x	-	-
大和郡山	76	1,380	x	x	9	224
天理市	90	7,984	x	x	6	47
橿原市	16	383	x	x	-	-
桜井市	36	1,067	x	x	3	10
五條市	547	x	x	x	29	x
御所市	43	x	x	x	2	x
生駒市	3	19	x	x	1	x
香芝市	4	69	x	x	-	-
葛城市	7	140	x	x	-	-
宇陀市	30	x	x	x	1	x
山添村	5	x	x	x	1	x
平群町	17	1,592	x	x	15	1,407
三郷町	-	-	x	x	-	-
斑鳩町	26	x	x	x	4	47
安堵町	5	x	x	x	1	x
川西町	1	x	x	x	-	-
三宅町	1	x	x	x	-	-
田原本町	5	38	x	x	-	-
曾爾村	3	43	x	x	-	-
御杖村	2	x	x	x	2	x
高取町	6	x	x	x	1	x
明日香村	56	1,368	x	x	10	202
上牧町	7	132	x	x	-	-
王寺町	-	-	x	x	-	-
広陵町	17	127	x	x	-	-
河合町	10	322	x	x	3	149
吉野町	1	x	x	x	-	-
大淀町	47	x	x	x	2	x
下市町	57	x	x	x	5	x
黒滝村	-	-	x	x	-	-
天川村	-	-	x	x	-	-
野迫川村	x	x	x	x	x	x
十津川村	-	-	x	x	-	-
下北山村	-	-	x	x	-	-
上北山村	-	-	x	x	-	-
川上村	x	x	x	x	x	x
東吉野村	x	x	x	x	x	x



64 販売目的の果樹類の品目別作付(栽培)経営体数

単位:経営体

市町村名	温州みかん	その他のかんきつ	りんご	ぶどう	日本なし	西洋なし	もも	おうとう
奈良県	103	83	10	89	106	3	44	3
奈良市	2	5	1	3	x	-	-	-
大和高田市	-	-	-	-	x	-	-	-
大和高郡山	2	4	-	4	x	-	8	-
天理市	19	13	-	13	x	-	1	-
橿原市	5	7	-	2	x	-	3	-
桜井市	21	8	2	2	x	-	6	1
五條市	6	6	5	6	x	3	19	-
御所市	4	6	-	6	x	-	-	-
生駒市	1	1	-	1	x	-	-	-
香芝市	2	1	-	-	x	-	-	-
葛城市	2	5	-	-	x	-	-	-
宇陀市	-	2	-	1	x	-	-	-
山添村	1	-	1	1	x	-	1	1
平群町	1	1	-	16	x	-	-	-
三郷町	-	-	-	-	x	-	-	-
斑鳩町	-	1	-	9	x	-	-	-
安堵町	-	-	-	-	x	-	-	-
川西町	-	-	-	-	x	-	-	-
三宅町	-	-	-	-	x	-	-	-
田原本町	-	1	-	1	x	-	-	-
曽爾村	-	1	-	-	x	-	-	-
御杖村	-	-	-	1	x	-	-	1
高取町	1	2	-	-	x	-	-	-
明日香村	27	15	1	10	x	-	4	-
上牧町	-	1	-	2	x	-	-	-
王寺町	-	-	-	-	x	-	-	-
広陵町	1	1	-	-	x	-	1	-
河合町	6	2	-	5	x	-	-	-
吉野町	-	-	-	-	x	-	-	-
大淀町	2	-	-	4	x	-	-	-
下市町	-	-	-	2	x	-	1	-
黒滝村	-	-	-	-	x	-	-	-
天川村	-	-	-	-	x	-	-	-
野迫川村	x	x	x	x	x	x	x	x
十津川村	-	-	-	-	x	-	-	-
下北山村	-	-	-	-	x	-	-	-
上北山村	-	-	-	-	x	-	-	-
川上村	x	x	x	x	x	x	x	x
東吉野村	x	x	x	x	x	x	x	x

C 農業経営体(個人経営体)

64 販売目的の果樹類の品目別作付(栽培)経営体数(つづき)

単位:経営体

市町村名	びわ	かき	くり	うめ	すもも	キウイ フルーツ	パイン アップル	その他の 果樹
奈良県	7	760	68	294	31	53	-	143
奈良市	1	6	5	x	2	x	-	6
大和高田市	-	-	-	x	-	x	-	1
大和高郡山	-	19	1	x	2	x	-	54
天理市	-	65	3	x	1	x	-	5
橿原市	-	7	2	x	1	x	-	4
桜井市	-	11	4	x	1	x	-	6
五條市	5	509	12	x	15	x	-	15
御所市	-	29	2	x	-	x	-	4
生駒市	-	-	1	x	-	x	-	-
香芝市	-	3	2	x	-	x	-	-
葛城市	1	1	3	x	1	x	-	1
宇陀市	-	5	16	x	-	x	-	12
山添村	-	1	-	x	-	x	-	4
平群町	-	-	-	x	-	x	-	1
三郷町	-	-	-	x	-	x	-	-
斑鳩町	-	5	-	x	-	x	-	4
安堵町	-	-	-	x	-	x	-	5
川西町	-	-	-	x	-	x	-	-
三宅町	-	1	-	x	-	x	-	-
田原本町	-	4	-	x	-	x	-	1
曽爾村	-	-	1	x	-	x	-	1
御杖村	-	-	-	x	-	x	-	-
高取町	-	3	1	x	-	x	-	1
明日香村	-	16	10	x	2	x	-	10
上牧町	-	4	-	x	1	x	-	-
王寺町	-	-	-	x	-	x	-	-
広陵町	-	13	-	x	-	x	-	2
河合町	-	2	-	x	1	x	-	2
吉野町	-	1	-	x	-	x	-	-
大淀町	-	5	3	x	-	x	-	1
下市町	-	50	2	x	4	x	-	3
黒滝村	-	-	-	x	-	x	-	-
天川村	-	-	-	x	-	x	-	-
野上村	x	x	x	x	x	x	x	x
十津川村	-	-	-	x	-	x	-	-
下北山村	-	-	-	x	-	x	-	-
上北山村	-	-	-	x	-	x	-	-
川上村	x	x	x	x	x	x	x	x
東吉野村	x	x	x	x	x	x	x	x

C 農業経営体(個人経営体)

65 家畜等を販売目的で飼養している経営体数と飼養頭羽数

単位 { 経営体数：経営体  
頭数：頭  
羽数：羽

市町村名	乳用牛		肉用牛					
	飼養経営体数	飼養頭数	飼養実経営体数	飼養頭数	肥育中の牛		売る予定の子牛	
					飼養経営体数	飼養頭数	飼養経営体数	飼養頭数
奈良県	27	1,439	28	3,007	13	2,670	15	79
奈良市	1	x	1	x	x	x	x	x
大和高田	-	-	1	x	x	x	x	x
大和郡	-	-	-	-	x	x	x	x
天理市	2	x	2	x	x	x	x	x
橿原市	-	-	-	-	x	x	x	x
桜井市	-	-	-	-	x	x	x	x
五條市	13	801	3	x	x	x	x	x
御所市	2	x	1	x	x	x	x	x
生駒市	-	-	1	x	x	x	x	x
香芝市	-	-	2	x	x	x	x	x
葛城市	5	230	4	23	x	x	x	x
宇陀市	4	x	9	2,626	x	x	x	x
山添村	-	-	-	-	x	x	x	x
山平町	-	-	-	-	x	x	x	x
三郷町	-	-	-	-	x	x	x	x
斑鳩町	-	-	-	-	x	x	x	x
安堵町	-	-	1	x	x	x	x	x
川西町	-	-	-	-	x	x	x	x
三宅町	-	-	1	x	x	x	x	x
田原本町	-	-	-	-	x	x	x	x
曾爾村	-	-	-	-	x	x	x	x
御杖村	-	-	1	x	x	x	x	x
高取町	-	-	-	-	x	x	x	x
明日香村	-	-	1	x	x	x	x	x
上牧町	-	-	-	-	x	x	x	x
上寺町	-	-	-	-	x	x	x	x
王陵町	-	-	-	-	x	x	x	x
広合町	-	-	-	-	x	x	x	x
河野町	-	-	-	-	x	x	x	x
吉淀町	-	-	-	-	x	x	x	x
大下市	-	-	-	-	x	x	x	x
黒滝村	-	-	-	-	x	x	x	x
天川村	-	-	-	-	x	x	x	x
野迫川村	x	x	x	x	x	x	x	x
十津川村	-	-	-	-	x	x	x	x
下北山村	-	-	-	-	x	x	x	x
上北山村	-	-	-	-	x	x	x	x
川上村	x	x	x	x	x	x	x	x
東吉野村	x	x	x	x	x	x	x	x

C 農業経営体(個人経営体)

65 家畜等を販売目的で飼養している経営体数と飼養頭羽数(つづき)

単位 { 経営体数：経営体  
頭数：頭  
羽数：羽

市町村名	豚		採卵鶏		ブロイラー		きのこの栽培を行っている経営体数	その他の農業経営を行っている経営体数
	飼養経営体数	飼養頭数	飼養経営体数	飼養羽数	出荷した経営体数	出荷羽数		
奈良県	5	2,433	23	118,456	5	55,601	64	36
奈良市	2	x	3	12,100	-	-	15	6
大和高田市	-	-	1	x	-	-	-	-
大和郡	-	-	2	x	-	-	-	2
天理市	1	x	3	30,175	1	x	7	4
橿原市	-	-	-	-	-	-	-	-
桜井市	-	-	-	-	-	-	3	2
五條市	1	x	1	x	2	x	4	4
御所市	-	-	2	x	-	-	2	1
生駒市	-	-	-	-	-	-	3	-
香芝市	-	-	1	x	-	-	3	-
葛城市	-	-	2	x	-	-	-	4
宇陀市	-	-	-	-	1	x	8	2
山添村	-	-	1	x	-	-	4	-
山平町	-	-	-	-	-	-	2	1
三郷町	-	-	-	-	-	-	-	-
斑鳩町	-	-	-	-	-	-	-	-
安堵町	-	-	-	-	-	-	-	-
川西町	-	-	-	-	-	-	-	-
三宅町	-	-	-	-	-	-	-	1
田原本町	-	-	2	x	1	x	1	2
曾爾村	-	-	-	-	-	-	-	-
御杖村	-	-	2	x	-	-	2	1
高取町	-	-	-	-	-	-	-	-
明日香村	-	-	1	x	-	-	2	-
上牧町	-	-	-	-	-	-	-	-
王寺町	-	-	-	-	-	-	-	-
広陵町	-	-	-	-	-	-	-	1
河合町	-	-	1	x	-	-	-	-
吉野町	-	-	-	-	-	-	2	-
大淀町	1	x	-	-	-	-	-	-
下市町	-	-	-	-	-	-	4	3
黒滝村	-	-	-	-	-	-	-	-
天川村	-	-	-	-	-	-	-	1
野迫川村	x	x	x	x	x	x	x	x
十津川村	-	-	1	x	-	-	2	-
下北山村	-	-	-	-	-	-	-	-
上北山村	-	-	-	-	-	-	-	-
川上村	x	x	x	x	x	x	x	x
東吉野村	x	x	x	x	x	x	x	x

C 農業経営体(個人経営体)

66 農作業を受託した経営体の事業部門別経営体数

単位：経営体

市町村名	実経営体数	耕種部門の作業を受託した経営体数					
		実経営体数	水 稲 作	麦 作	大 豆 作	野 菜 作	果 樹 作
奈良県	457	456	436	2	2	6	11
奈良市	74	74	71	-	-	-	-
大和高田市	11	11	11	-	-	-	-
大和高郡山	19	19	17	1	-	-	-
天理市	29	29	29	-	-	-	-
橿原市	18	18	18	-	-	-	-
桜井市	31	31	31	1	2	2	1
五條市	15	15	9	-	-	-	5
御所市	25	25	25	-	-	-	-
生駒市	7	7	7	-	-	-	-
香芝市	5	5	5	-	-	-	-
葛城市	26	26	25	-	-	1	1
宇陀市	67	66	66	-	-	-	-
山添村	16	16	15	-	-	-	-
平群町	1	1	1	-	-	-	-
三郷町	1	1	1	-	-	-	-
斑鳩町	7	7	7	-	-	-	-
安堵町	4	4	4	-	-	-	-
川西町	9	9	9	-	-	-	-
三宅町	3	3	3	-	-	-	-
田原本町	21	21	21	-	-	-	-
曾爾村	7	7	6	-	-	-	1
御杖村	4	4	4	-	-	-	-
高取町	11	11	11	-	-	-	-
明日香村	16	16	14	-	-	1	-
上牧町	-	-	-	-	-	-	-
王寺町	2	2	2	-	-	-	-
広陵町	16	16	16	-	-	-	-
河合町	2	2	2	-	-	-	-
吉野町	4	4	4	-	-	-	-
大淀町	3	3	1	-	-	1	2
下市町	2	2	1	-	-	-	1
黒滝村	-	-	-	-	-	-	-
天川村	1	1	-	-	-	1	-
野迫川村	x	x	x	x	x	x	x
十津川村	-	-	-	-	-	-	-
下北山村	-	-	-	-	-	-	-
上北山村	-	-	-	-	-	-	-
川上村	x	x	x	x	x	x	x
東吉野村	x	x	x	x	x	x	x

66 農作業を受託した経営体の事業部門別経営体数(つづき)

単位：経営体

市町村名	耕種部門の作業を受託した経営体数									畜産部門の作業を受託した経営体数	酪農ヘルパー	
	飼作	料物	用	工	芸	農	さ	と	う			その他の作物
奈良県			-			2				6	1	-
奈良市			-			1				2		-
大和高田			-									-
大和高郡			-							1		-
天理市			-									-
橿原市			-									-
桜井市			-									-
五條市			-							1		-
御所市			-									-
生駒市			-									-
香芝市			-									-
葛城市			-									-
宇陀市			-								1	-
山添村			-			1						-
平群町			-									-
三郷町			-									-
斑鳩町			-							1		-
安堵町			-									-
川西町			-									-
三宅町			-									-
田原本町			-									-
曾爾村			-									-
御杖村			-									-
高明町			-									-
日香村			-							1		-
上牧町			-									-
王寺町			-									-
広陵町			-									-
河合町			-									-
吉野町			-									-
大淀町			-									-
下市町			-									-
黒滝村			-									-
天川村			-									-
野迫川村			x			x			x	x	x	x
十津川村			-									-
下北山村			-									-
上北山村			-									-
川上村			x			x			x	x	x	x
東吉野村			x			x			x	x	x	x

C 農業経営体(個人経営体)

67 農作業を受託した経営体の受託作業面積規模別経営体数

単位：経営体

市町村名	計	10ha 未満	10 ～ 20	20 ～ 30	30 ～ 50	50 ～ 100	100 ～ 150	150 ～ 200	200 ～ 300	300 ～ 500	500 ha 以上
奈良県	436	414	17	1	4	-	-	-	-	-	-
奈良市	71	68	2	-	1	-	-	-	-	-	-
大和高田市	11	11	-	-	-	-	-	-	-	-	-
大和郡山	17	16	1	-	-	-	-	-	-	-	-
天理市	29	29	-	-	-	-	-	-	-	-	-
橿原市	18	17	1	-	-	-	-	-	-	-	-
桜井市	31	28	3	-	-	-	-	-	-	-	-
五條市	9	8	1	-	-	-	-	-	-	-	-
御所市	25	24	-	1	-	-	-	-	-	-	-
生駒市	7	6	1	-	-	-	-	-	-	-	-
香芝市	5	5	-	-	-	-	-	-	-	-	-
葛城市	25	24	-	-	1	-	-	-	-	-	-
宇陀市	66	62	3	-	1	-	-	-	-	-	-
山添村	15	13	2	-	-	-	-	-	-	-	-
平群町	1	1	-	-	-	-	-	-	-	-	-
三郷町	1	1	-	-	-	-	-	-	-	-	-
斑鳩町	7	7	-	-	-	-	-	-	-	-	-
安堵町	4	4	-	-	-	-	-	-	-	-	-
川西町	9	9	-	-	-	-	-	-	-	-	-
三宅町	3	3	-	-	-	-	-	-	-	-	-
田原本町	21	20	1	-	-	-	-	-	-	-	-
曾爾村	6	6	-	-	-	-	-	-	-	-	-
御杖村	4	2	1	-	1	-	-	-	-	-	-
高取町	11	11	-	-	-	-	-	-	-	-	-
明日香村	14	13	1	-	-	-	-	-	-	-	-
上牧町	-	-	-	-	-	-	-	-	-	-	-
王寺町	2	2	-	-	-	-	-	-	-	-	-
広陵町	16	16	-	-	-	-	-	-	-	-	-
河合町	2	2	-	-	-	-	-	-	-	-	-
吉野町	4	4	-	-	-	-	-	-	-	-	-
大淀町	1	1	-	-	-	-	-	-	-	-	-
下市町	1	1	-	-	-	-	-	-	-	-	-
黒滝村	-	-	-	-	-	-	-	-	-	-	-
天川村	-	-	-	-	-	-	-	-	-	-	-
野迫川村	x	x	x	x	x	x	x	x	x	x	x
十津川村	-	-	-	-	-	-	-	-	-	-	-
下北山村	-	-	-	-	-	-	-	-	-	-	-
上北山村	-	-	-	-	-	-	-	-	-	-	-
川上村	x	x	x	x	x	x	x	x	x	x	x
東吉野村	x	x	x	x	x	x	x	x	x	x	x

C 農業経営体(個人経営体)

68 水稲作受託作業種類別経営体数と受託作業面積

単位 { 経営体数：経営体  
面積：a

市町村名	計		全 作 業		部 分 作 業					
	実経営体数	面 積	経営体数	面 積	実経営体数	育 苗		耕起・代かき		
						経営体数	面 積	経営体数	面 積	
奈良県	436	96,325	145	10,145	333	88	7,908	138	8,352	
奈良市	71	16,146	21	1,609	59	16	597	25	1,023	
大和高田市	11	1,342	4	68	7	2	50	2	28	
大和郡山	17	3,581	8	725	9	1	300	1	70	
天理市	29	3,226	15	621	17	3	330	5	328	
橿原市	18	4,685	8	1,046	14	4	102	7	919	
桜井市	31	6,963	7	530	26	6	95	7	501	
五條市	9	2,110	2	35	7	1	40	1	15	
御所市	25	5,146	8	262	17	3	183	3	80	
生駒市	7	1,307	6	247	3	2	20	3	140	
香芝市	5	721	1	35	5	2	54	2	130	
葛城市	25	6,638	9	633	18	5	1,145	6	1,213	
宇陀市	66	18,507	16	1,104	58	18	2,447	37	1,690	
山添村	15	4,853	-	-	15	4	995	4	295	
平群町	1	10	1	10	-	-	-	-	-	
三郷町	1	20	-	-	1	-	-	1	20	
斑鳩町	7	1,086	4	123	4	1	1	2	282	
安堵町	4	505	3	295	2	1	70	1	10	
川西町	9	1,525	6	467	5	4	241	3	120	
三宅町	3	113	1	7	2	-	-	-	-	
田原本町	21	4,305	12	1,965	12	2	73	3	150	
曾爾村	6	870	-	-	6	-	-	5	231	
御杖村	4	5,731	-	-	4	1	150	3	467	
高取町	11	546	8	196	4	-	-	2	30	
明日香村	14	2,055	1	80	14	4	163	3	90	
上牧町	-	-	-	-	-	-	-	-	-	
王寺町	2	366	-	-	2	-	-	1	50	
広陵町	16	3,340	1	10	16	6	772	10	420	
河合町	2	370	2	70	1	1	50	1	50	
吉野町	4	220	-	-	4	1	30	-	-	
大淀町	1	7	1	7	-	-	-	-	-	
下市町	1	31	-	-	1	-	-	-	-	
黒滝村	-	-	-	-	-	-	-	-	-	
天川村	-	-	-	-	-	-	-	-	-	
野迫川村	x	x	x	x	x	x	x	x	x	
十津川村	-	-	-	-	-	-	-	-	-	
下北山村	-	-	-	-	-	-	-	-	-	
上北山村	-	-	-	-	-	-	-	-	-	
川上村	x	x	x	x	x	x	x	x	x	
東吉野村	x	x	x	x	x	x	x	x	x	



68 水稲作受託作業種類別経営体数と受託作業面積(つづき)

 単位 { 経営体数：経営体  
面積：a

市町村名	部 分 作 業							
	田 植		防 除		稲刈り・脱穀		乾燥・調製	
	経営体数	面積	経営体数	面積	経営体数	面積	経営体数	面積
奈良県	159	9,792	39	8,546	242	24,054	207	27,528
奈良市	30	1,265	11	5,129	44	3,230	40	3,293
大和高田市	1	20	-	-	5	778	4	398
大和郡山	2	325	1	45	7	1,079	5	1,037
天理市	6	277	1	68	7	762	10	840
橿原市	8	277	2	90	14	740	11	1,511
桜井市	9	960	2	25	18	3,078	17	1,774
五條市	2	135	-	-	4	275	6	1,610
御所市	6	395	2	60	11	1,311	12	2,855
生駒市	2	230	1	200	2	230	3	240
香芝市	3	142	-	-	4	185	3	175
葛城市	1	30	3	1,040	12	1,917	10	660
宇陀市	41	2,376	8	1,484	49	3,996	32	5,410
山添村	9	625	-	-	10	743	9	2,195
平群町	-	-	-	-	-	-	-	-
三郷町	-	-	-	-	-	-	-	-
斑鳩町	1	82	1	82	4	349	2	167
安堵町	-	-	-	-	1	10	1	120
川西町	3	120	1	35	3	157	5	385
三宅町	-	-	-	-	1	43	2	63
田原本町	4	123	-	-	9	1,259	7	735
曾爾村	6	311	-	-	6	328	-	-
御杖村	4	1,004	-	-	4	1,720	3	2,390
高取町	2	60	-	-	3	130	3	130
明日香村	5	430	-	-	8	511	11	781
上牧町	-	-	-	-	-	-	-	-
王寺町	1	50	1	50	2	138	2	78
広陵町	9	438	4	188	11	981	7	531
河合町	1	50	1	50	1	50	1	50
吉野町	2	60	-	-	1	30	1	100
大淀町	-	-	-	-	-	-	-	-
下市町	1	7	-	-	1	24	-	-
黒滝村	-	-	-	-	-	-	-	-
天川村	-	-	-	-	-	-	-	-
野迫川村	x	x	x	x	x	x	x	x
十津川村	-	-	-	-	-	-	-	-
下北山村	-	-	-	-	-	-	-	-
上北山村	-	-	-	-	-	-	-	-
川上村	x	x	x	x	x	x	x	x
東吉野村	x	x	x	x	x	x	x	x

C 農業経営体(個人経営体)

69 青色申告を行っている経営体の取組年数別経営体数

単位：経営体

市町村名	計	青色申告 を行って いない	青色申告を行っている							
			計	正規の簿記					4年	5年以上
				小計	1年	2年	3年			
奈良県	10,682	7,721	2,961	1,240	27	26	42	20	1,125	
奈良市	1,433	960	473	223	8	4	8	-	203	
大和高田市	216	168	48	27	1	-	1	1	24	
大和郡山	716	490	226	94	1	5	5	-	83	
天理市	1,029	725	304	119	-	1	1	6	111	
橿原市	545	417	128	58	2	1	4	2	49	
桜井市	516	373	143	57	2	1	4	-	50	
五條市	1,033	575	458	189	2	2	2	2	181	
御所市	651	557	94	40	2	1	-	2	35	
生駒市	230	175	55	29	-	-	1	1	27	
香芝市	136	106	30	20	-	-	-	-	20	
葛城市	440	350	90	32	-	1	2	-	29	
宇陀市	944	787	157	46	-	-	4	-	42	
山添村	222	180	42	21	-	2	1	-	18	
平群町	161	44	117	48	1	2	1	2	42	
三郷町	10	9	1	-	-	-	-	-	-	
斑鳩町	191	130	61	39	1	-	1	-	37	
安堵町	77	68	9	3	-	-	-	-	3	
川西町	137	99	38	13	-	1	-	-	12	
三宅町	100	78	22	11	-	-	1	-	10	
田原本町	494	337	157	55	2	1	2	3	47	
曾爾村	80	46	34	10	2	1	-	-	7	
御杖村	85	54	31	16	-	1	-	-	15	
高取町	133	113	20	8	-	-	-	1	7	
明日香村	235	201	34	11	1	1	-	-	9	
上牧町	45	32	13	8	-	-	1	-	7	
王寺町	21	19	2	2	-	-	-	-	2	
広陵町	310	258	52	21	-	-	-	-	21	
河合町	116	99	17	5	1	-	-	-	4	
吉野町	43	35	8	5	-	1	-	-	4	
大淀町	123	87	36	11	1	-	-	-	10	
下市町	114	57	57	19	-	-	3	-	16	
黒滝村	8	6	2	-	-	-	-	-	-	
天川村	5	4	1	-	-	-	-	-	-	
野迫川村	x	x	x	x	x	x	x	x	x	
十津川村	76	76	-	-	-	-	-	-	-	
下北山村	4	4	-	-	-	-	-	-	-	
上北山村	-	-	-	-	-	-	-	-	-	
川上村	x	x	x	x	x	x	x	x	x	
東吉野村	x	x	x	x	x	x	x	x	x	

69 青色申告を行っている経営体の取組年数別経営体数(つづき)

単位:経営体

市町村名	青色申告を行っている						小計
	簡易簿記						
	1年	2年	3年	4年	5年以上		
奈良県	21	27	40	21	1,245	1,354	
奈良市	1	6	6	2	185	200	
大和高田市	-	-	2	-	12	14	
大和郡山	2	1	3	4	90	100	
天理市	1	3	6	2	136	148	
橿原市	1	1	2	4	43	51	
桜井市	1	1	2	-	64	68	
五條市	4	3	3	2	217	229	
御所市	2	1	-	1	35	39	
生駒市	1	1	-	-	20	22	
香芝市	1	-	-	-	6	7	
葛城市	-	2	1	-	46	49	
宇陀市	1	-	6	2	77	86	
山添村	1	-	1	-	10	12	
平群町	1	1	-	1	63	66	
三郷町	-	-	-	-	1	1	
斑鳩町	-	-	1	-	14	15	
安堵町	-	-	-	-	6	6	
川西町	-	-	-	-	14	14	
三宅町	-	-	-	-	9	9	
田原本町	1	1	4	1	71	78	
曽爾村	1	-	-	1	20	22	
御杖村	-	-	-	-	13	13	
高取町	-	1	-	-	2	3	
明日香村	-	1	-	-	18	19	
上牧町	-	1	-	-	3	4	
上王寺町	-	-	-	-	-	-	
広陵町	-	-	1	1	17	19	
河合町	-	1	1	-	6	8	
吉野町	1	-	-	-	-	1	
大淀町	-	1	1	-	18	20	
下市町	-	1	-	-	26	27	
黒滝村	-	-	-	-	2	2	
天川村	-	-	-	-	1	1	
野迫川村	x	x	x	x	x	x	
十津川村	-	-	-	-	-	-	
下北山村	-	-	-	-	-	-	
上北山村	-	-	-	-	-	-	
川上村	x	x	x	x	x	x	
東吉野村	x	x	x	x	x	x	

69 青色申告を行っている経営体の取組年数別経営体数(つづき)

単位：経営体

市町村名	青色申告を行っている					
	現金主義					
	小計	1年	2年	3年	4年	5年以上
奈良県	367	8	4	11	5	339
奈良市	50	1	1	2	-	46
大和高田市	7	-	-	1	-	6
大和郡山	32	1	-	1	-	30
天理市	37	-	-	1	2	34
橿原市	19	1	-	1	-	17
桜井市	18	-	-	-	-	18
五條市	40	-	2	1	-	37
御所市	15	1	-	-	2	12
生駒市	4	-	-	-	-	4
香芝市	3	-	-	-	-	3
葛城市	9	-	-	-	-	9
宇陀市	25	1	1	-	-	23
山添村	9	-	-	1	-	8
平群町	3	-	-	-	-	3
三郷町	-	-	-	-	-	-
斑鳩町	7	-	-	-	-	7
安堵町	-	-	-	-	-	-
川西町	11	-	-	2	-	9
三宅町	2	-	-	-	-	2
田原本町	24	-	-	-	-	24
曽爾村	2	-	-	-	-	2
御杖村	2	-	-	-	-	2
高取町	9	-	-	-	-	9
明日香村	4	2	-	-	-	2
上牧町	1	-	-	-	-	1
上王寺町	-	-	-	-	-	-
広陵町	12	-	-	-	-	12
河合町	4	1	-	-	-	3
吉野町	2	-	-	-	1	1
大淀町	5	-	-	-	-	5
下市町	11	-	-	1	-	10
黒滝村	-	-	-	-	-	-
天川村	-	-	-	-	-	-
野迫川村	x	x	x	x	x	x
十津川村	-	-	-	-	-	-
下北山村	-	-	-	-	-	-
上北山村	-	-	-	-	-	-
川上村	x	x	x	x	x	x
東吉野村	x	x	x	x	x	x

70 データを活用した農業を行っている経営体数

単位：経営体

市町村名	計	データを 活用した 農業を行っ ていない	データを活用した農業を行っている			
			小 計	データを 取得して 活 用	データを 取 得・ 記録して 活 用	データを 取 得・ 分析して 活 用
奈良県	10,682	9,470	1,212	760	406	46
奈良市	1,433	1,244	189	117	65	7
大和高田市	216	197	19	12	7	-
大和郡山	716	648	68	38	28	2
天理市	1,029	894	135	83	48	4
橿原市	545	507	38	21	15	2
桜井市	516	475	41	28	13	-
五條市	1,033	855	178	121	53	4
御所市	651	599	52	32	15	5
生駒市	230	213	17	9	7	1
香芝市	136	122	14	8	6	-
葛城市	440	391	49	25	22	2
宇陀市	944	856	88	52	32	4
山添村	222	194	28	22	3	3
平群町	161	120	41	28	13	-
三郷町	10	8	2	-	2	-
斑鳩町	191	173	18	10	8	-
安堵町	77	70	7	5	2	-
川西町	137	120	17	12	4	1
三宅町	100	88	12	9	3	-
田原本町	494	437	57	40	15	2
曾爾村	80	65	15	10	5	-
御杖村	85	72	13	11	1	1
高取町	133	120	13	5	7	1
明日香村	235	217	18	11	7	-
上牧町	45	39	6	3	2	1
王寺町	21	21	-	-	-	-
広陵町	310	290	20	14	5	1
河合町	116	108	8	5	1	2
吉野町	43	35	8	5	3	-
大淀町	123	101	22	13	8	1
下市町	114	97	17	10	6	1
黒滝村	8	8	-	-	-	-
天川村	5	4	1	-	-	1
野迫川村	x	x	x	x	x	x
十津川村	76	75	1	1	-	-
下北山村	4	4	-	-	-	-
上北山村	-	-	-	-	-	-
川上村	x	x	x	x	x	x
東吉野村	x	x	x	x	x	x



## D 農業経営体(団体経営体)





71 組織形態別経営体数

単位：経営体

市町村名	合計	法人化している						
		計	農事組 合法人	会 社				
				小計	株式会社	合名・合資 会社	合同会社	相互会社
奈良県	176	147	28	85	82	-	3	-
奈良市	28	24	4	15	15	-	-	-
大和高田市	2	2	-	1	1	-	-	-
大和高郡山	4	4	-	4	4	-	-	-
天理市	3	3	2	1	-	-	1	-
橿原市	5	4	-	4	4	-	-	-
桜井市	13	11	3	6	5	-	1	-
五條市	25	24	7	12	12	-	-	-
御所市	7	6	-	4	4	-	-	-
生駒市	1	1	-	-	-	-	-	-
香芝市	2	2	-	2	1	-	1	-
葛城市	8	6	1	5	5	-	-	-
宇陀市	18	11	-	8	8	-	-	-
山添村	7	7	2	1	1	-	-	-
平群町	5	5	-	5	5	-	-	-
三郷町	2	2	-	2	2	-	-	-
斑鳩町	-	-	-	-	-	-	-	-
安堵町	3	2	-	1	1	-	-	-
川西町	-	-	-	-	-	-	-	-
三宅町	1	1	-	1	1	-	-	-
田原本町	7	5	1	4	4	-	-	-
曽爾村	5	4	-	1	1	-	-	-
御杖村	4	3	2	-	-	-	-	-
高取町	1	1	-	1	1	-	-	-
明日香村	7	4	1	2	2	-	-	-
上牧町	-	-	-	-	-	-	-	-
王寺町	-	-	-	-	-	-	-	-
広陵町	6	3	1	1	1	-	-	-
河合町	-	-	-	-	-	-	-	-
吉野町	2	2	-	2	2	-	-	-
大淀町	1	1	-	-	-	-	-	-
下市町	4	4	1	2	2	-	-	-
黒滝村	-	-	-	-	-	-	-	-
天川村	-	-	-	-	-	-	-	-
野迫川村	x	x	x	x	x	x	x	x
十津川村	4	4	3	-	-	-	-	-
下北山村	1	1	-	-	-	-	-	-
上北山村	-	-	-	-	-	-	-	-
川上村	x	x	x	x	x	x	x	x
東吉野村	x	x	x	x	x	x	x	x

71 組織形態別経営体数(つづき)

単位:経営体

市町村名	法人化している					地方公共団体・財産区	法人化していない	個人経営体	
	各種団体				その他の法人				
	小計	農協	森林組合	その他の各種団体					
奈良県		17	15	-	2	17	-	29	-
奈良市		2	2	-	-	3	-	4	-
大和郡		-	-	-	-	1	-	-	-
大和郡		-	-	-	-	-	-	-	-
天理市		-	-	-	-	-	-	-	-
橿原市		-	-	-	-	-	-	1	-
桜井市		2	2	-	-	-	-	2	-
五條市		3	2	-	1	2	-	1	-
御所市		2	2	-	-	-	-	1	-
生駒市		-	-	-	-	1	-	-	-
香芝市		-	-	-	-	-	-	-	-
葛城市		-	-	-	-	-	-	2	-
宇陀市		1	1	-	-	2	-	7	-
山添村		3	3	-	-	1	-	-	-
平群町		-	-	-	-	-	-	-	-
三郷町		-	-	-	-	-	-	-	-
斑鳩町		-	-	-	-	-	-	-	-
安堵町		1	1	-	-	-	-	1	-
川西町		-	-	-	-	-	-	-	-
三宅町		-	-	-	-	-	-	-	-
田原本町		-	-	-	-	-	-	2	-
曽爾村		1	1	-	-	2	-	1	-
御杖村		1	-	-	1	-	-	1	-
高明村		-	-	-	-	-	-	-	-
日香村		-	-	-	-	1	-	3	-
上牧町		-	-	-	-	-	-	-	-
王寺町		-	-	-	-	-	-	-	-
広陵町		-	-	-	-	1	-	3	-
河合町		-	-	-	-	-	-	-	-
吉野町		-	-	-	-	-	-	-	-
大淀町		-	-	-	-	1	-	-	-
下市町		-	-	-	-	1	-	-	-
黒滝村		-	-	-	-	-	-	-	-
天川村		-	-	-	-	-	-	-	-
野上村		x	x	x	x	x	x	x	x
十津川村		1	1	-	-	-	-	-	-
下北山村		-	-	-	-	1	-	-	-
上北山村		-	-	-	-	-	-	-	-
川上村		x	x	x	x	x	x	x	x
東吉野村		x	x	x	x	x	x	x	x

72 農産物販売金額規模別経営体数

単位：経営体

市町村名	計	販売なし	50万円 未満	50 ～ 100万円	100 ～ 300	300 ～ 500	500 ～ 1,000
奈良県	176	25	7	14	20	13	19
奈良市	28	4	1	1	3	2	4
大和郡	2	-	-	-	-	2	-
大和郡	4	-	-	-	-	1	-
天理市	3	-	-	-	-	-	2
橿原市	5	-	1	-	2	-	1
桜井市	13	2	2	2	-	1	3
五條市	25	5	-	-	-	-	-
御所市	7	2	-	1	-	-	1
生駒市	1	-	-	1	-	-	-
香芝市	2	-	-	-	1	-	-
葛城市	8	-	-	2	2	1	1
宇陀市	18	3	1	1	6	-	-
山添村	7	3	-	1	-	-	2
平群町	5	-	-	-	-	-	-
三郷町	2	-	-	-	1	-	-
斑鳩町	-	-	-	-	-	-	-
安堵町	3	2	-	-	-	-	-
川西町	-	-	-	-	-	-	-
三宅町	1	-	1	-	-	-	-
田原本町	7	-	-	-	2	1	1
曽爾村	5	1	-	1	1	-	1
御杖村	4	1	-	-	-	1	1
高明町	1	-	-	-	-	1	-
日香村	7	1	1	2	-	1	1
上牧町	-	-	-	-	-	-	-
上王寺町	-	-	-	-	-	-	-
王陵町	6	1	-	1	-	1	1
河合町	-	-	-	-	-	-	-
吉野町	2	-	-	-	-	-	-
大淀町	1	-	-	-	-	-	-
下市町	4	-	-	-	1	1	-
黒滝村	-	-	-	-	-	-	-
天川村	-	-	-	-	-	-	-
野迫川村	x	x	x	x	x	x	x
十津川村	4	-	-	-	1	-	-
下北山村	1	-	-	1	-	-	-
上北山村	-	-	-	-	-	-	-
川上村	x	x	x	x	x	x	x
東吉野村	x	x	x	x	x	x	x

72 農産物販売金額規模別経営体数(つづき)

単位：経営体

市町村名	1,000 ～ 3,000	3,000 ～ 5,000	5000万 ～ 1億円	1～2	2～3	3～5	5億円 以上
奈良県	23	14	23	11	4	1	2
奈良市	-	2	5	4	2	-	-
大和郡	-	-	-	-	-	-	-
大和郡	1	2	-	-	-	-	-
天理市	1	-	-	-	-	-	-
橿原市	-	-	1	-	-	-	-
桜井市	3	-	-	-	-	-	-
五條市	4	6	5	1	2	-	2
御所市	-	-	3	-	-	-	-
生駒市	-	-	-	-	-	-	-
香芝市	-	-	-	1	-	-	-
葛城市	1	1	-	-	-	-	-
宇陀市	4	2	-	1	-	-	-
山添村	-	-	1	-	-	-	-
平群町	1	1	2	1	-	-	-
三斑郷	-	-	1	-	-	-	-
斑鳩町	-	-	-	-	-	-	-
安堵町	-	-	-	1	-	-	-
川西町	-	-	-	-	-	-	-
三宅町	-	-	-	-	-	-	-
田原本町	2	-	-	1	-	-	-
曽爾村	1	-	-	-	-	-	-
御杖村	-	-	1	-	-	-	-
高明町	-	-	-	-	-	-	-
日香村	1	-	-	-	-	-	-
上牧町	-	-	-	-	-	-	-
王寺町	-	-	-	-	-	-	-
広陵町	2	-	-	-	-	-	-
河合町	-	-	-	-	-	-	-
吉野町	-	-	1	1	-	-	-
大淀町	-	-	-	-	-	1	-
下市町	1	-	1	-	-	-	-
黒滝村	-	-	-	-	-	-	-
天川村	-	-	-	-	-	-	-
野迫川村	x	x	x	x	x	x	x
十津川村	1	-	2	-	-	-	-
下北山村	-	-	-	-	-	-	-
上北山村	-	-	-	-	-	-	-
川上村	x	x	x	x	x	x	x
東吉野村	x	x	x	x	x	x	x

## D 農業経営体(団体)

73 農産物販売金額1位の部門別経営体数

単位：経営体

市町村名	計	稲作	麦類作	雑穀・ いも類 ・豆類	工芸農作物	露地野菜	施設野菜	果樹類
奈良県	151	39	4	6	8	14	20	19
奈良市	24	4	-	2	6	-	1	3
大和高田市	2	1	-	-	-	-	1	-
大和郡	4	-	-	-	-	1	3	-
天理市	3	2	1	-	-	-	-	-
橿原市	5	1	1	-	-	-	-	-
桜井市	11	5	1	2	-	1	2	-
五條市	20	1	-	-	-	-	2	10
御所市	5	2	-	-	-	1	1	-
生駒市	1	-	-	-	-	1	-	-
香芝市	2	-	-	-	-	1	-	-
葛城市	8	2	-	-	1	3	-	-
宇陀市	15	7	-	-	-	2	3	-
山添村	4	1	-	-	1	1	-	-
山平町	5	-	-	-	-	-	1	-
三郷町	2	1	-	-	-	-	1	-
斑鳩町	-	-	-	-	-	-	-	-
安堵町	1	-	-	-	-	-	-	-
川西町	-	-	-	-	-	-	-	-
三宅町	1	-	-	-	-	-	-	-
田原本町	7	4	-	1	-	-	1	-
曽爾村	4	1	-	-	-	1	-	2
御杖村	3	2	-	-	-	-	-	-
高取町	1	1	-	-	-	-	-	-
明日香村	6	3	-	-	-	1	1	1
上牧町	-	-	-	-	-	-	-	-
王寺町	-	-	-	-	-	-	-	-
広陵町	5	1	1	-	-	-	3	-
河合町	-	-	-	-	-	-	-	-
吉野町	2	-	-	-	-	-	-	-
大淀町	1	-	-	-	-	-	-	-
下市町	4	-	-	1	-	-	-	3
黒滝村	-	-	-	-	-	-	-	-
天川村	-	-	-	-	-	-	-	-
野迫川村	x	x	x	x	x	x	x	x
十津川村	4	-	-	-	-	-	-	-
下北山村	1	-	-	-	-	1	-	-
上北山村	-	-	-	-	-	-	-	-
川上村	x	x	x	x	x	x	x	x
東吉野村	x	x	x	x	x	x	x	x

73 農産物販売金額1位の部門別経営体数(つづき)

単位：経営体

市町村名	花き・花木	その他の 作物	酪農	肉用牛	養豚	養鶏	養蚕	その他の 畜産
奈良県	10	13	5	1	1	7	1	3
奈良市	-	3	1	-	1	2	-	1
大和郡	-	-	-	-	-	-	-	-
大和郡	-	-	-	-	-	-	-	-
天理市	-	-	-	-	-	-	-	-
橿原市	-	1	-	-	-	-	1	1
桜井市	-	-	-	-	-	-	-	-
五條市	2	2	1	-	-	2	-	-
御所市	-	-	-	-	-	-	-	1
生駒市	-	-	-	-	-	-	-	-
香芝市	1	-	-	-	-	-	-	-
葛城市	-	-	2	-	-	-	-	-
宇陀市	2	-	-	-	-	1	-	-
山添村	-	1	-	-	-	-	-	-
山平町	4	-	-	-	-	-	-	-
三郷町	-	-	-	-	-	-	-	-
斑鳩町	-	-	-	-	-	-	-	-
安堵町	-	-	1	-	-	-	-	-
川西町	-	-	-	-	-	-	-	-
三宅町	-	1	-	-	-	-	-	-
田原本町	-	1	-	-	-	-	-	-
曽爾村	-	-	-	-	-	-	-	-
御杖村	-	-	-	1	-	-	-	-
高取町	-	-	-	-	-	-	-	-
明日香村	-	-	-	-	-	-	-	-
上牧町	-	-	-	-	-	-	-	-
王寺町	-	-	-	-	-	-	-	-
広陵町	-	-	-	-	-	-	-	-
河合町	-	-	-	-	-	-	-	-
吉野町	-	1	-	-	-	1	-	-
大淀町	-	-	-	-	-	1	-	-
下市町	-	-	-	-	-	-	-	-
黒滝村	-	-	-	-	-	-	-	-
天川村	-	-	-	-	-	-	-	-
野迫川村	x	x	x	x	x	x	x	x
十津川村	1	3	-	-	-	-	-	-
下北山村	-	-	-	-	-	-	-	-
上北山村	-	-	-	-	-	-	-	-
川上村	x	x	x	x	x	x	x	x
東吉野村	x	x	x	x	x	x	x	x

74 農業経営組織別経営体数

単位：経営体

市町村名	農産物の 販売の あった経 営体	単一経営経営体（主位部門の販売金額が8割以上の経営体）								
		計	稲 作	麦 類 作	雑穀・い も類・豆 類	工芸農作 物	露地野菜	施設野菜	果 樹 類	
奈良県	151	110	28	1	5	7	6	11	15	
奈良市	24	21	2	-	2	6	-	1	2	
大和高田市	2	-	-	-	-	-	-	-	-	
大和郡山	4	2	-	-	-	-	1	1	-	
天理市	3	2	2	-	-	-	-	-	-	
橿原市	5	4	1	-	-	-	-	-	-	
桜井市	11	4	2	-	1	-	-	1	-	
五條市	20	15	1	-	-	-	-	-	8	
御所市	5	4	2	-	-	-	1	-	-	
生駒市	1	-	-	-	-	-	-	-	-	
香芝市	2	2	-	-	-	-	1	-	-	
葛城市	8	6	2	-	-	-	2	-	-	
宇陀市	15	12	7	-	-	-	-	3	-	
山添村	4	4	1	-	-	1	1	-	-	
平群町	5	4	-	-	-	-	-	1	-	
三郷町	2	1	1	-	-	-	-	-	-	
斑鳩町	-	-	-	-	-	-	-	-	-	
安堵町	1	1	-	-	-	-	-	-	-	
川西町	-	-	-	-	-	-	-	-	-	
三宅町	1	1	-	-	-	-	-	-	-	
田原本町	7	4	1	-	1	-	-	1	-	
曾爾村	4	3	1	-	-	-	-	-	2	
御杖村	3	3	2	-	-	-	-	-	-	
高取町	1	-	-	-	-	-	-	-	-	
明日香村	6	4	2	-	-	-	-	1	1	
上牧町	-	-	-	-	-	-	-	-	-	
王寺町	-	-	-	-	-	-	-	-	-	
広陵町	5	4	1	1	-	-	-	2	-	
河合町	-	-	-	-	-	-	-	-	-	
吉野町	2	2	-	-	-	-	-	-	-	
大淀町	1	1	-	-	-	-	-	-	-	
下市町	4	3	-	-	1	-	-	-	2	
黒滝村	-	-	-	-	-	-	-	-	-	
天川村	-	-	-	-	-	-	-	-	-	
野迫川村	x	x	x	x	x	x	x	x	x	
十津川村	4	3	-	-	-	-	-	-	-	
下北山村	1	-	-	-	-	-	-	-	-	
上北山村	-	-	-	-	-	-	-	-	-	
川上村	x	x	x	x	x	x	x	x	x	
東吉野村	x	x	x	x	x	x	x	x	x	

D 農業経営体(団体)

74 農業経営組織別経営体数 (つづき)

単位：経営体

市町村名	単一経営経営体（主位部門の販売金額が8割以上の経営体）（つづき）									複合経営 （主位部 門が80% 未満の経 営体）
	花き・花木	その他の 作物	酪農	肉用牛	養豚	養鶏	養蚕	その他 畜産		
奈良県	7	12	5	1	1	7	1	3	41	
奈良市	-	3	1	-	1	2	-	1	3	
大和高田市	-	-	-	-	-	-	-	-	2	
大和高郡	-	-	-	-	-	-	-	-	2	
天理市	-	-	-	-	-	-	-	-	1	
橿原市	-	1	-	-	-	-	1	1	1	
桜井市	-	-	-	-	-	-	-	-	7	
五條市	2	1	1	-	-	2	-	-	5	
御所市	-	-	-	-	-	-	-	1	1	
生駒市	-	-	-	-	-	-	-	-	1	
香芝市	1	-	-	-	-	-	-	-	-	
葛城市	-	-	2	-	-	-	-	-	2	
宇陀市	1	-	-	-	-	1	-	-	3	
山添村	-	1	-	-	-	-	-	-	-	
平群町	3	-	-	-	-	-	-	-	1	
三郷町	-	-	-	-	-	-	-	-	1	
斑鳩町	-	-	-	-	-	-	-	-	-	
安堵町	-	-	1	-	-	-	-	-	-	
川西町	-	-	-	-	-	-	-	-	-	
三宅町	-	1	-	-	-	-	-	-	-	
田原本町	-	1	-	-	-	-	-	-	3	
曾爾村	-	-	-	-	-	-	-	-	1	
御杖村	-	-	-	1	-	-	-	-	-	
高明村	-	-	-	-	-	-	-	-	1	
日香村	-	-	-	-	-	-	-	-	2	
上牧町	-	-	-	-	-	-	-	-	-	
王寺町	-	-	-	-	-	-	-	-	-	
広陵町	-	-	-	-	-	-	-	-	1	
河合町	-	-	-	-	-	-	-	-	-	
吉野町	-	1	-	-	-	1	-	-	-	
大淀町	-	-	-	-	-	1	-	-	-	
下市町	-	-	-	-	-	-	-	-	1	
黒滝村	-	-	-	-	-	-	-	-	-	
天川村	-	-	-	-	-	-	-	-	-	
野迫川村	x	x	x	x	x	x	x	x	x	
十津川村	-	3	-	-	-	-	-	-	1	
下北山村	-	-	-	-	-	-	-	-	1	
上北山村	-	-	-	-	-	-	-	-	-	
川上村	x	x	x	x	x	x	x	x	x	
東吉野村	x	x	x	x	x	x	x	x	x	



## D 農業経営体(団体)

75 単一経営経営体数

単位：経営体

市町村名	単一経営 経営体数	稲 作	麦 類 作	雑 穀 ・ い も 類 ・ 豆 類	工 芸 農 作 物	露 地 野 菜	施 設 野 菜	果 樹 類
奈良 県	110	28	1	5	7	6	11	15
奈良 市	21	2	-	2	6	-	1	2
大和 郡	-	-	-	-	-	-	-	-
大和 郡	2	-	-	-	-	1	1	-
天理 市	2	2	-	-	-	-	-	-
橿原 市	4	1	-	-	-	-	-	-
桜井 市	4	2	-	1	-	-	1	-
五條 市	15	1	-	-	-	-	-	8
御所 市	4	2	-	-	-	1	-	-
生駒 市	-	-	-	-	-	-	-	-
香芝 市	2	-	-	-	-	1	-	-
葛城 市	6	2	-	-	-	2	-	-
宇陀 市	12	7	-	-	-	-	3	-
山添 村	4	1	-	-	1	1	-	-
山平 町	4	-	-	-	-	-	1	-
三郷 町	1	1	-	-	-	-	-	-
斑鳩 町	-	-	-	-	-	-	-	-
安堵 町	1	-	-	-	-	-	-	-
川西 町	-	-	-	-	-	-	-	-
三宅 町	1	-	-	-	-	-	-	-
田原本 町	4	1	-	1	-	-	1	-
曾爾 村	3	1	-	-	-	-	-	2
御杖 村	3	2	-	-	-	-	-	-
高取 町	-	-	-	-	-	-	-	-
明日香 村	4	2	-	-	-	-	1	1
上牧 町	-	-	-	-	-	-	-	-
王寺 町	-	-	-	-	-	-	-	-
広陵 町	4	1	1	-	-	-	2	-
河合 町	-	-	-	-	-	-	-	-
吉野 町	2	-	-	-	-	-	-	-
大淀 町	1	-	-	-	-	-	-	-
下市 町	3	-	-	-	1	-	-	2
黒滝 村	-	-	-	-	-	-	-	-
天川 村	-	-	-	-	-	-	-	-
野迫 川 村	x	x	x	x	x	x	x	x
十津 川 村	3	-	-	-	-	-	-	-
下北 山 村	-	-	-	-	-	-	-	-
上北 山 村	-	-	-	-	-	-	-	-
川上 村	x	x	x	x	x	x	x	x
東吉野 村	x	x	x	x	x	x	x	x

75 単一経営経営体数(つづき)

単位：経営体

市町村名	花き・花木	その他の 作物	酪農	肉用牛	養豚	養鶏	養蚕	その他 畜産
奈良県	7	12	5	1	1	7	1	3
奈良市	-	3	1	-	1	2	-	1
大和郡	-	-	-	-	-	-	-	-
大和郡	-	-	-	-	-	-	-	-
天理市	-	-	-	-	-	-	-	-
橿原市	-	1	-	-	-	-	1	1
桜井市	-	-	-	-	-	-	-	-
五條市	2	1	1	-	-	2	-	-
御所市	-	-	-	-	-	-	-	1
生駒市	-	-	-	-	-	-	-	-
香芝市	1	-	-	-	-	-	-	-
葛城市	-	-	2	-	-	-	-	-
宇陀市	1	-	-	-	-	1	-	-
山添村	-	1	-	-	-	-	-	-
山平町	3	-	-	-	-	-	-	-
三郷町	-	-	-	-	-	-	-	-
斑鳩町	-	-	-	-	-	-	-	-
安堵町	-	-	1	-	-	-	-	-
川西町	-	-	-	-	-	-	-	-
三宅町	-	1	-	-	-	-	-	-
田原本町	-	1	-	-	-	-	-	-
曽爾村	-	-	-	-	-	-	-	-
御杖村	-	-	-	1	-	-	-	-
高取町	-	-	-	-	-	-	-	-
明日香村	-	-	-	-	-	-	-	-
上牧町	-	-	-	-	-	-	-	-
王寺町	-	-	-	-	-	-	-	-
広陵町	-	-	-	-	-	-	-	-
河合町	-	-	-	-	-	-	-	-
吉野町	-	1	-	-	-	1	-	-
大淀町	-	-	-	-	-	1	-	-
下市町	-	-	-	-	-	-	-	-
黒滝村	-	-	-	-	-	-	-	-
天川村	-	-	-	-	-	-	-	-
野迫川村	x	x	x	x	x	x	x	x
十津川村	-	3	-	-	-	-	-	-
下北山村	-	-	-	-	-	-	-	-
上北山村	-	-	-	-	-	-	-	-
川上村	x	x	x	x	x	x	x	x
東吉野村	x	x	x	x	x	x	x	x

76 準単一複合経営及び複合経営経営体数

単位：経営体

市町村名	準単一 複合経営 及び 複合経営 経営体数	主位部門の販売金額が6割以上8割未満の経営(準単一複合経営)						
		計	稲作が主位部門で2位が					露地野菜
			小計	麦類作	雑穀・ いも類 ・豆類	工芸農作物		
奈良県	41	24	5	3	-	1	1	
奈良市	3	1	1	-	-	1	-	
大和高田市	2	2	1	-	-	-	1	
大和高郡山	2	2	-	-	-	-	-	
天理市	1	1	-	-	-	-	-	
橿原市	1	1	-	-	-	-	-	
桜井市	7	1	1	1	-	-	-	
五條市	5	3	-	-	-	-	-	
御所市	1	1	-	-	-	-	-	
生駒市	1	1	-	-	-	-	-	
香芝市	-	-	-	-	-	-	-	
葛城市	2	2	-	-	-	-	-	
宇陀市	3	1	-	-	-	-	-	
山添村	-	-	-	-	-	-	-	
山平町	1	1	-	-	-	-	-	
三郷町	1	-	-	-	-	-	-	
斑鳩町	-	-	-	-	-	-	-	
安堵町	-	-	-	-	-	-	-	
川西町	-	-	-	-	-	-	-	
三宅町	-	-	-	-	-	-	-	
田原本町	3	2	2	2	-	-	-	
曾爾村	1	1	-	-	-	-	-	
御杖村	-	-	-	-	-	-	-	
高明町	1	-	-	-	-	-	-	
日香村	2	1	-	-	-	-	-	
上牧町	-	-	-	-	-	-	-	
王寺町	-	-	-	-	-	-	-	
広陵町	1	1	-	-	-	-	-	
河合町	-	-	-	-	-	-	-	
吉野町	-	-	-	-	-	-	-	
大淀町	-	-	-	-	-	-	-	
下市町	1	1	-	-	-	-	-	
黒滝村	-	-	-	-	-	-	-	
天川村	-	-	-	-	-	-	-	
野迫川村	x	x	x	x	x	x	x	
十津川村	1	1	-	-	-	-	-	
下北山村	1	-	-	-	-	-	-	
上北山村	-	-	-	-	-	-	-	
川上村	x	x	x	x	x	x	x	
東吉野村	x	x	x	x	x	x	x	

76 準単一複合経営及び複合経営経営体数 (つづき)

単位：経営体

市町村名	主位部門の販売金額が6割以上8割未満の経営(準単一複合経営)						
	稲作が主位部門で2位が						
	施設野菜	果樹類	花き・花木	その他の作物	酪農	肉用牛	養豚
奈良市	-	-	-	-	-	-	-
奈良市	-	-	-	-	-	-	-
大和高郡	-	-	-	-	-	-	-
大和高郡	-	-	-	-	-	-	-
天理市	-	-	-	-	-	-	-
橿原市	-	-	-	-	-	-	-
桜井市	-	-	-	-	-	-	-
五條市	-	-	-	-	-	-	-
御所市	-	-	-	-	-	-	-
生駒市	-	-	-	-	-	-	-
香芝市	-	-	-	-	-	-	-
葛城市	-	-	-	-	-	-	-
宇陀市	-	-	-	-	-	-	-
山添村	-	-	-	-	-	-	-
三群町	-	-	-	-	-	-	-
斑鳩町	-	-	-	-	-	-	-
安堵町	-	-	-	-	-	-	-
川西町	-	-	-	-	-	-	-
三宅町	-	-	-	-	-	-	-
田原本町	-	-	-	-	-	-	-
曽爾村	-	-	-	-	-	-	-
御杖村	-	-	-	-	-	-	-
高明村	-	-	-	-	-	-	-
日香村	-	-	-	-	-	-	-
上牧町	-	-	-	-	-	-	-
王寺町	-	-	-	-	-	-	-
広陵町	-	-	-	-	-	-	-
河合町	-	-	-	-	-	-	-
吉淀町	-	-	-	-	-	-	-
下淀市	-	-	-	-	-	-	-
黒滝村	-	-	-	-	-	-	-
天川村	-	-	-	-	-	-	-
野迫川村	x	x	x	x	x	x	x
十津川村	-	-	-	-	-	-	-
下北山村	-	-	-	-	-	-	-
上北山村	-	-	-	-	-	-	-
川上山村	x	x	x	x	x	x	x
東吉野村	x	x	x	x	x	x	x

76 準単一複合経営及び複合経営経営体数 (つづき)

単位：経営体

市町村名	主位部門の販売金額が6割以上8割未満の経営 (準単一複合経営)					
	稲作が主位部門で2位が			麦類作が 主位のもの	雑穀・ いも類 ・豆類が 主位のもの	工芸農作物が 主位のもの
	養 鶏	養 蚕	その他の 畜 産			
奈良市	-	-	-	2	-	1
奈良市	-	-	-	-	-	-
大和高郡	-	-	-	-	-	-
大和高郡	-	-	-	-	-	-
天理市	-	-	-	1	-	-
橿原市	-	-	-	1	-	-
桜井市	-	-	-	-	-	-
五條市	-	-	-	-	-	-
御所市	-	-	-	-	-	-
生駒市	-	-	-	-	-	-
香芝市	-	-	-	-	-	-
葛城市	-	-	-	-	-	1
宇陀市	-	-	-	-	-	-
山添村	-	-	-	-	-	-
平群町	-	-	-	-	-	-
三郷町	-	-	-	-	-	-
斑鳩町	-	-	-	-	-	-
安堵町	-	-	-	-	-	-
川西町	-	-	-	-	-	-
三宅町	-	-	-	-	-	-
田原本町	-	-	-	-	-	-
曾根村	-	-	-	-	-	-
御杖村	-	-	-	-	-	-
高明町	-	-	-	-	-	-
日香村	-	-	-	-	-	-
上牧町	-	-	-	-	-	-
王寺町	-	-	-	-	-	-
広陵町	-	-	-	-	-	-
河合町	-	-	-	-	-	-
吉野町	-	-	-	-	-	-
大淀町	-	-	-	-	-	-
下市町	-	-	-	-	-	-
黒滝村	-	-	-	-	-	-
天川村	-	-	-	-	-	-
野迫川村	x	x	x	x	x	x
十津川村	-	-	-	-	-	-
下北山村	-	-	-	-	-	-
上北山村	-	-	-	-	-	-
川上村	x	x	x	x	x	x
東吉野村	x	x	x	x	x	x

76 準単一複合経営及び複合経営経営体数(つづき)

単位: 経営体

市町村名	主位部門の販売金額が6割以上8割未満の経営(準単一複合経営)				
	露地野菜が 主位のもの	施設野菜が 主位のもの	果樹類が 主位のもの	花き・ 花木が 主位のもの	その他の 作物が 主位のもの
奈良県	5	7	1	2	1
奈良市	-	-	-	-	-
大和高田市	-	1	-	-	-
大和郡	-	2	-	-	-
天理市	-	-	-	-	-
橿原市	-	-	-	-	-
桜井市	-	-	-	-	-
五條市	-	2	-	-	1
御所市	-	1	-	-	-
生駒市	1	-	-	-	-
香芝市	-	-	-	-	-
葛城市	1	-	-	-	-
宇陀市	1	-	-	-	-
山添村	-	-	-	-	-
山平町	-	-	-	1	-
三郷町	-	-	-	-	-
斑鳩町	-	-	-	-	-
安堵町	-	-	-	-	-
川西町	-	-	-	-	-
三宅町	-	-	-	-	-
田原本町	-	-	-	-	-
曾爾村	1	-	-	-	-
御杖村	-	-	-	-	-
高取町	-	-	-	-	-
明日香村	1	-	-	-	-
上牧町	-	-	-	-	-
王寺町	-	-	-	-	-
広陵町	-	1	-	-	-
河合町	-	-	-	-	-
吉野町	-	-	-	-	-
大淀町	-	-	-	-	-
下市町	-	-	1	-	-
黒滝村	-	-	-	-	-
天川村	-	-	-	-	-
野迫川村	x	x	x	x	x
十津川村	-	-	-	1	-
下北山村	-	-	-	-	-
上北山村	-	-	-	-	-
川上村	x	x	x	x	x
東吉野村	x	x	x	x	x

76 準単一複合経営及び複合経営経営体数(つづき)

単位：経営体

市町村名	主位部門の販売金額が6割以上8割未満の経営(準単一複合経営)							主位部門の 販売金額が 6割未満の 経営
	稲作が主位部門で2位が						その他の 畜産が主 位のもの	
	酪農が 主位のもの	肉用牛が 主位のもの	養豚が 主位のもの	養鶏が 主位のもの	養蚕が 主位のもの			
奈良	良	県	-	-	-	-	-	17
奈良	良	市	-	-	-	-	-	2
大和	高田	市	-	-	-	-	-	-
大和	郡山	市	-	-	-	-	-	-
天理	原	市	-	-	-	-	-	-
橿原	井條	市	-	-	-	-	-	6
五條	所	市	-	-	-	-	-	2
御所	駒	市	-	-	-	-	-	-
香芝	芝	市	-	-	-	-	-	-
葛城	城	市	-	-	-	-	-	-
宇陀	陀	市	-	-	-	-	-	2
山添	添	村	-	-	-	-	-	-
山平	群	町	-	-	-	-	-	-
三郷	郷	町	-	-	-	-	-	1
斑鳩	鳩	町	-	-	-	-	-	-
安堵	堵	町	-	-	-	-	-	-
川西	西	町	-	-	-	-	-	-
三宅	宅	町	-	-	-	-	-	-
田原	本	町	-	-	-	-	-	1
曽爾	爾	村	-	-	-	-	-	-
御杖	杖	村	-	-	-	-	-	-
高明	取	町	-	-	-	-	-	1
日香	香	村	-	-	-	-	-	1
上牧	牧	町	-	-	-	-	-	-
王寺	寺	町	-	-	-	-	-	-
広陵	陵	町	-	-	-	-	-	-
河合	合	町	-	-	-	-	-	-
吉野	野	町	-	-	-	-	-	-
下淀	淀	町	-	-	-	-	-	-
下市	市	町	-	-	-	-	-	-
黒滝	滝	村	-	-	-	-	-	-
天川	川	村	-	-	-	-	-	-
野迫	迫	川	x	x	x	x	x	x
十津	津	川	-	-	-	-	-	-
下北	北	山	-	-	-	-	-	1
上北	北	山	-	-	-	-	-	-
川上	上	村	x	x	x	x	x	x
東吉	吉	野	x	x	x	x	x	x

## D 農業経営体(団体)

77 農業生産関連事業を行っている経営体の事業種類別経営体数

単位：経営体

市町村名	計	農業生産 関連事業 を行って いない	農業生産関 連事業を行 っている 実経営体数	事業種類別		
				農産物 の加工	小売業	観光農園
奈良県	176	108	68	28	43	7
奈良市	28	12	16	5	10	3
大和高田市	2	2	-	-	-	-
大和高郡山	4	2	2	-	2	-
天理市	3	3	-	-	-	-
橿原市	5	2	3	-	2	-
桜井市	13	12	1	-	1	-
五條市	25	10	15	6	10	3
御所市	7	4	3	1	2	-
生駒市	1	-	1	1	-	-
香芝市	2	-	2	1	1	-
葛城市	8	4	4	3	2	-
宇陀市	18	13	5	1	3	-
山添村	7	5	2	2	1	-
平群町	5	5	-	-	-	-
三郷町	2	1	1	1	1	1
斑鳩町	-	-	-	-	-	-
安堵町	3	3	-	-	-	-
川西町	-	-	-	-	-	-
三宅町	1	1	-	-	-	-
田原本町	7	4	3	2	2	-
曽爾村	5	4	1	-	-	-
御杖村	4	4	-	-	-	-
高明町	1	-	1	1	-	-
日香村	7	5	2	1	1	-
上牧町	-	-	-	-	-	-
王寺町	-	-	-	-	-	-
広陵町	6	5	1	-	1	-
河合町	-	-	-	-	-	-
吉野町	2	-	2	1	2	-
大淀町	1	1	-	-	-	-
下市町	4	2	2	1	1	-
黒滝村	-	-	-	-	-	-
天川村	-	-	-	-	-	-
野上村	x	x	x	x	x	x
迫川村	4	4	-	-	-	-
十津川村	1	-	1	1	1	-
下北山村	-	-	-	-	-	-
川上村	x	x	x	x	x	x
東吉野村	x	x	x	x	x	x



77 農業生産関連事業を行っている経営体の事業種類別経営体数(つづき)

単位：経営体

市町村名	事業種類別					
	貸農園・ 体験農園等	農家民宿	農家 レストラン	海外への 輸 出	再生可能 エネルギー 発 電	その他
奈良県	3	-	8	3	1	10
奈良市	-	-	1	1	-	2
大和郡	-	-	-	-	-	-
大和郡	-	-	-	-	-	-
天理市	-	-	-	-	1	-
橿原市	-	-	-	-	-	-
桜井市	1	-	3	1	-	3
五所市	-	-	-	-	-	-
御所市	-	-	-	-	-	-
香芝市	-	-	-	-	-	-
葛城市	-	-	2	-	-	-
宇陀市	-	-	2	-	-	2
山添村	-	-	-	-	-	-
平群町	-	-	-	-	-	-
三郷町	-	-	-	-	-	-
斑鳩町	-	-	-	-	-	-
安堵町	-	-	-	-	-	-
川西町	-	-	-	-	-	-
三宅町	-	-	-	-	-	-
田原本町	-	-	-	1	-	1
曽爾村	1	-	-	-	-	-
御杖村	-	-	-	-	-	-
高明村	1	-	-	-	-	1
日香村	-	-	-	-	-	-
上牧町	-	-	-	-	-	-
王寺町	-	-	-	-	-	-
広陵町	-	-	-	-	-	1
河合町	-	-	-	-	-	-
吉野町	-	-	-	-	-	-
大淀町	-	-	-	-	-	-
下市町	-	-	-	-	-	-
黒滝村	-	-	-	-	-	-
天川村	-	-	-	-	-	-
野上村	x	x	x	x	x	x
迫川村	-	-	-	-	-	-
津川村	-	-	-	-	-	-
北山村	-	-	-	-	-	-
上山村	-	-	-	-	-	-
川上村	x	x	x	x	x	x
東吉野村	x	x	x	x	x	x

D 農業経営体(団体)

78 農業生産関連事業を行っている経営体の事業収入規模別経営体数

単位：経営体

市町村名	農業生産関連事業を行っている実経営体数	事業収入							
		100万円未満	100～500	500～1,000	1,000～5,000	5,000万～1億円	1～10	10億円以上	
奈良県	68	12	12	6	19	5	12	2	
奈良市	16	4	3	2	4	1	2	-	
大和高田市	-	-	-	-	-	-	-	-	
大和高郡山	2	2	-	-	-	-	-	-	
天理市	-	-	-	-	-	-	-	-	
橿原市	3	1	1	1	-	-	-	-	
桜井市	1	1	-	-	-	-	-	-	
五條市	15	-	-	-	7	2	4	2	
御所市	3	1	-	-	1	1	-	-	
生駒市	1	-	1	-	-	-	-	-	
香芝市	2	-	1	-	-	-	1	-	
葛城市	4	1	1	-	1	-	1	-	
宇陀市	5	-	1	-	3	-	1	-	
山添村	2	-	1	-	-	1	-	-	
平群町	-	-	-	-	-	-	-	-	
三郷町	1	-	-	-	-	-	1	-	
斑鳩町	-	-	-	-	-	-	-	-	
安堵町	-	-	-	-	-	-	-	-	
川西町	-	-	-	-	-	-	-	-	
三宅町	-	-	-	-	-	-	-	-	
田原本町	3	1	1	1	-	-	-	-	
曾爾村	1	-	-	-	1	-	-	-	
御杖村	-	-	-	-	-	-	-	-	
高取町	1	-	-	-	1	-	-	-	
明日香村	2	1	-	-	1	-	-	-	
上牧町	-	-	-	-	-	-	-	-	
王寺町	-	-	-	-	-	-	-	-	
広陵町	1	-	-	1	-	-	-	-	
河合町	-	-	-	-	-	-	-	-	
吉野町	2	-	-	-	-	-	2	-	
大淀町	-	-	-	-	-	-	-	-	
下市町	2	-	1	1	-	-	-	-	
黒滝村	-	-	-	-	-	-	-	-	
天川村	-	-	-	-	-	-	-	-	
野迫川村	x	x	x	x	x	x	x	x	
十津川村	-	-	-	-	-	-	-	-	
下北山村	1	-	1	-	-	-	-	-	
上北山村	-	-	-	-	-	-	-	-	
川上村	x	x	x	x	x	x	x	x	
東吉野村	x	x	x	x	x	x	x	x	

79 農産物出荷先別経営体数

単位：経営体

市町村名	計	農産物の 販売なし	農産物の 販売をした 実経営体数	農産物の出荷先別			
				農 協	農協以外の 集出荷団体	卸売市場	小売業者
奈良県	176	25	151	56	25	36	61
奈良市	28	4	24	10	5	3	11
大和高田市	2	-	2	-	1	-	1
大和郡山	4	-	4	2	1	-	3
天理市	3	-	3	3	1	1	1
橿原市	5	-	5	2	2	1	3
桜井市	13	2	11	5	2	1	3
五條市	25	5	20	7	2	9	8
御所市	7	2	5	2	-	-	2
生駒市	1	-	1	-	1	1	1
香芝市	2	-	2	1	-	1	2
葛城市	8	-	8	2	1	-	2
宇陀市	18	3	15	4	2	4	5
山添村	7	3	4	1	-	-	2
平群町	5	-	5	3	1	1	1
三郷町	2	-	2	-	-	-	-
斑鳩町	-	-	-	-	-	-	-
安堵町	3	2	1	1	-	1	1
川西町	-	-	-	-	-	-	-
三宅町	1	-	1	-	-	1	-
田原本町	7	-	7	4	1	2	3
曾爾村	5	1	4	1	-	-	1
御杖村	4	1	3	2	-	-	-
高取町	1	-	1	-	-	1	-
明日香村	7	1	6	1	2	1	2
上牧町	-	-	-	-	-	-	-
王寺町	-	-	-	-	-	-	-
広陵町	6	1	5	2	-	2	2
河合町	-	-	-	-	-	-	-
吉野町	2	-	2	1	1	1	1
大淀町	1	-	1	-	-	-	-
下市町	4	-	4	2	1	1	3
黒滝村	-	-	-	-	-	-	-
天川村	-	-	-	-	-	-	-
野迫川村	x	x	x	x	x	x	x
十津川村	4	-	4	-	-	4	2
下北山村	1	-	1	-	1	-	1
上北山村	-	-	-	-	-	-	-
川上村	x	x	x	x	x	x	x
東吉野村	x	x	x	x	x	x	x

79 農産物出荷先別経営体数(つづき)

単位：経営体

市町村名	消費者に直接販売						その他
	食品製 造業・ 外食産業	自営の 農産物 直売所	その他の 農産物 直売所	インター ネット	その他の 方法	その他	
奈良県	51	89	37	52	30	24	25
奈良市	14	18	10	7	6	7	5
大和高田市	1	1	-	-	-	1	-
大和郡山	-	3	2	1	1	-	-
天理市	-	1	-	1	1	1	-
橿原市	1	3	1	2	2	1	1
桜井市	2	4	1	1	-	2	1
五條市	5	13	8	9	7	2	3
御所市	2	4	1	1	2	1	2
生駒市	1	1	-	-	-	1	-
香芝市	1	2	-	1	-	1	-
葛城市	1	5	2	3	2	2	1
宇陀市	7	8	5	4	3	2	3
山添村	2	2	-	1	-	1	1
平群町	1	1	-	1	-	-	1
三郷町	-	2	1	2	1	-	-
斑鳩町	-	-	-	-	-	-	-
安堵町	-	-	-	-	-	-	-
川西町	-	-	-	-	-	-	-
三宅町	-	-	-	-	-	-	-
田原本町	2	4	-	4	1	-	1
曾爾村	1	2	2	1	-	-	-
御杖村	1	-	-	-	-	-	2
高取町	1	-	-	-	-	-	1
明日香村	2	5	-	5	1	-	1
上牧町	-	-	-	-	-	-	-
王寺町	-	-	-	-	-	-	-
広陵町	-	2	1	1	-	-	-
河合町	-	-	-	-	-	-	-
吉野町	2	2	1	2	1	1	-
大淀町	-	-	-	-	-	-	1
下市町	1	2	1	2	-	-	1
黒滝村	-	-	-	-	-	-	-
天川村	-	-	-	-	-	-	-
野迫川村	x	x	x	x	x	x	x
十津川村	3	3	-	3	2	-	-
下北山村	-	1	1	-	-	1	-
上北山村	-	-	-	-	-	-	-
川上村	x	x	x	x	x	x	x
東吉野村	x	x	x	x	x	x	x

D 農業経営体(団体)

80 農産物の売上1位の出荷先別経営体数

単位：経営体

市町村名	計	農産物の売上1位の出荷先別						
		農協	農協以外の 集出荷団体	卸売市場	小売業者	食品製 造業・ 外食産業	消費者に 直接販売	その他
奈良県	151	40	10	17	23	15	34	12
奈良市	24	5	3	1	2	3	9	1
大和高田市	2	-	-	-	1	1	-	-
大和高郡山	4	1	-	-	3	-	-	-
天理市	3	3	-	-	-	-	-	-
橿原市	5	1	-	-	2	-	1	1
桜井市	11	5	1	-	2	1	1	1
五條市	20	5	1	4	4	2	4	-
御所市	5	1	-	-	-	1	2	1
生駒市	1	-	1	-	-	-	-	-
香芝市	2	-	-	1	1	-	-	-
葛城市	8	1	1	-	1	-	4	1
宇陀市	15	2	-	1	3	3	5	1
山添村	4	1	-	-	-	2	-	1
山平群町	5	3	-	-	1	-	-	1
三郷町	2	-	-	-	-	-	2	-
斑鳩町	-	-	-	-	-	-	-	-
安堵町	1	1	-	-	-	-	-	-
川西町	-	-	-	-	-	-	-	-
三宅町	1	-	-	1	-	-	-	-
田原本町	7	3	1	1	-	-	1	1
曾爾村	4	1	-	-	1	-	2	-
御杖村	3	2	-	-	-	1	-	-
高取町	1	-	-	1	-	-	-	-
明日香村	6	1	2	1	1	-	-	1
上牧町	-	-	-	-	-	-	-	-
王寺町	-	-	-	-	-	-	-	-
広陵町	5	2	-	1	-	-	2	-
河合町	-	-	-	-	-	-	-	-
吉野町	2	-	-	-	1	1	-	-
大淀町	1	-	-	-	-	-	-	1
下市町	4	2	-	1	-	-	-	1
黒滝村	-	-	-	-	-	-	-	-
天川村	-	-	-	-	-	-	-	-
野迫川村	x	x	x	x	x	x	x	x
十津川村	4	-	-	4	-	-	-	-
下北山村	1	-	-	-	-	-	1	-
上北山村	-	-	-	-	-	-	-	-
川上村	x	x	x	x	x	x	x	x
東吉野村	x	x	x	x	x	x	x	x

## D 農業経営体(団体)

81 経営耕地の状況（経営耕地、うち所有、うち借入）

 単位 { 経営体数：経営体  
面積：a

市町村名	計					
	経営耕地 のある 経営体数	面積	うち所有している耕地		うち借入している耕地	
			経営体数	面積	経営体数	面積
奈良県	139	81,305	66	18,605	109	62,700
奈良市	21	22,508	13	7,328	14	15,180
大和高田市	2	475	2	47	1	428
大和郡	4	3,455	4	580	3	2,875
天理市	3	3,277	-	-	3	3,277
橿原市	4	896	1	92	3	804
桜井市	11	6,091	2	71	11	6,020
五條市	19	9,602	12	4,989	11	4,613
御所市	4	803	2	160	3	643
生駒市	1	67	-	-	1	67
香芝市	2	192	2	104	1	88
葛城市	8	2,435	5	650	5	1,785
宇陀市	16	6,458	5	1,565	15	4,893
山添村	3	1,460	1	380	3	1,080
平群町	5	1,715	4	952	4	763
三郷町	2	1,360	1	86	2	1,274
斑鳩町	-	-	-	-	-	-
安堵町	-	-	-	-	-	-
川西町	-	-	-	-	-	-
三宅町	1	620	1	20	1	600
田原本町	7	10,575	1	81	7	10,494
曾爾村	3	87	-	-	3	87
御杖村	3	3,640	-	-	3	3,640
高取町	1	265	1	60	1	205
明日香村	7	1,087	2	110	5	977
上牧町	-	-	-	-	-	-
王寺町	-	-	-	-	-	-
広陵町	6	2,351	3	325	4	2,026
河合町	-	-	-	-	-	-
吉野町	-	-	-	-	-	-
大淀町	-	-	-	-	-	-
下市町	4	1,805	3	956	4	849
黒滝村	-	-	-	-	-	-
天川村	-	-	-	-	-	-
野迫川村	x	x	x	x	x	x
十津川村	1	49	1	49	-	-
下北山村	1	32	-	-	1	32
上北山村	-	-	-	-	-	-
川上村	x	x	x	x	x	x
東吉野村	x	x	x	x	x	x

## D 農業経営体(団体)

81 経営耕地の状況（経営耕地、うち所有、うち借入）（つづき）

単位 { 経営体数：経営体  
面積：a

市町村名	田					
	経営耕地 のある 経営体数	面積	うち所有している耕地		うち借入している耕地	
			経営体数	面積	経営体数	面積
奈良県	79	42,126	32	4,142	66	37,984
奈良市	6	5,192	4	1,207	5	3,985
大和高田市	1	350	-	-	1	350
大和郡	3	2,635	2	260	3	2,375
天理市	3	3,277	-	-	3	3,277
橿原市	4	410	1	20	3	390
桜井市	7	3,459	1	34	7	3,425
五條市	6	1,867	1	187	5	1,680
御所市	3	403	2	110	1	293
生駒市	-	-	-	-	-	-
香芝市	1	42	1	10	1	32
葛城市	6	2,165	4	585	3	1,580
宇陀市	10	4,314	3	743	10	3,571
山添村	2	910	1	50	2	860
平群町	3	925	3	394	2	531
三郷町	1	180	1	66	1	114
斑鳩町	-	-	-	-	-	-
安堵町	-	-	-	-	-	-
川西町	-	-	-	-	-	-
三宅町	1	620	1	20	1	600
田原本町	7	10,258	1	81	7	10,177
曾爾村	1	10	-	-	1	10
御杖村	2	1,840	-	-	2	1,840
高取町	1	200	1	60	1	140
明日香村	5	828	2	100	3	728
上牧町	-	-	-	-	-	-
上王寺町	-	-	-	-	-	-
王塚町	6	2,241	3	215	4	2,026
河合町	-	-	-	-	-	-
吉野町	-	-	-	-	-	-
大淀町	-	-	-	-	-	-
下市町	-	-	-	-	-	-
黒滝村	-	-	-	-	-	-
天川村	-	-	-	-	-	-
野迫川村	x	x	x	x	x	x
十津川村	-	-	-	-	-	-
下北山村	-	-	-	-	-	-
上北山村	-	-	-	-	-	-
川上村	x	x	x	x	x	x
東吉野村	x	x	x	x	x	x

D 農業経営体(団体)

81 経営耕地の状況（経営耕地、うち所有、うち借入）（つづき）

単位 { 経営体数：経営体  
面積：a

市町村名	畑（樹園地を除く）					
	経営耕地 のある 経営体数	面積	うち所有している耕地		うち借入している耕地	
			経営体数	面積	経営体数	面積
奈良県	76	14,526	36	3,857	56	10,669
奈良市	8	1,354	4	761	5	593
大和高田市	2	125	2	47	1	78
大和郡	2	769	2	269	1	500
天理市	-	-	-	-	-	-
橿原市	3	415	1	1	2	414
桜井市	7	2,552	1	17	6	2,535
五條市	8	1,659	5	1,022	5	637
御所市	3	320	2	50	2	270
生駒市	1	67	-	-	1	67
香芝市	1	80	1	24	1	56
葛城市	4	225	3	65	2	160
宇陀市	11	2,124	4	802	10	1,322
山添村	2	550	1	330	2	220
平群町	4	476	3	244	3	232
三郷町	2	726	1	20	1	706
斑鳩町	-	-	-	-	-	-
安堵町	-	-	-	-	-	-
川西町	-	-	-	-	-	-
三宅町	-	-	-	-	-	-
田原本町	3	317	-	-	3	317
曾爾村	3	77	-	-	3	77
御杖村	1	1,800	-	-	1	1,800
高取町	1	65	-	-	1	65
明日香村	4	259	1	10	3	249
上牧町	-	-	-	-	-	-
王寺町	-	-	-	-	-	-
広陵町	2	80	2	80	-	-
河合町	-	-	-	-	-	-
吉野町	-	-	-	-	-	-
大淀町	-	-	-	-	-	-
下市町	2	415	2	66	2	349
黒滝村	-	-	-	-	-	-
天川村	-	-	-	-	-	-
野迫川村	x	x	x	x	x	x
十津川村	1	49	1	49	-	-
下北山村	1	22	-	-	1	22
上北山村	-	-	-	-	-	-
川上村	x	x	x	x	x	x
東吉野村	x	x	x	x	x	x



D 農業経営体(団体)

81 経営耕地の状況（経営耕地、うち所有、うち借入）（つづき）

単位 { 経営体数：経営体  
面積：a

市町村名	樹園地					
	樹園地 のある 経営体数	面積	うち所有している耕地		うち借入している耕地	
			経営体数	面積	経営体数	面積
奈良県	41	24,653	28	10,606	20	14,047
奈良市	16	15,962	10	5,360	9	10,602
大和高田市	-	-	-	-	-	-
大和郡	2	51	2	51	-	-
天理市	-	-	-	-	-	-
橿原市	1	71	1	71	-	-
桜井市	1	80	1	20	1	60
五條市	10	6,076	8	3,780	4	2,296
御所市	1	80	-	-	1	80
生駒市	-	-	-	-	-	-
香芝市	1	70	1	70	-	-
葛城市	1	45	-	-	1	45
宇陀市	1	20	1	20	-	-
山添村	-	-	-	-	-	-
平群町	1	314	1	314	-	-
三郷町	1	454	-	-	1	454
斑鳩町	-	-	-	-	-	-
安堵町	-	-	-	-	-	-
川西町	-	-	-	-	-	-
三宅町	-	-	-	-	-	-
田原本町	-	-	-	-	-	-
曾爾村	-	-	-	-	-	-
御杖村	-	-	-	-	-	-
高取町	-	-	-	-	-	-
明日香村	-	-	-	-	-	-
上牧町	-	-	-	-	-	-
王寺町	-	-	-	-	-	-
広陵町	1	30	1	30	-	-
河合町	-	-	-	-	-	-
吉野町	-	-	-	-	-	-
大淀町	-	-	-	-	-	-
下市町	3	1,390	2	890	2	500
黒滝村	-	-	-	-	-	-
天川村	-	-	-	-	-	-
野迫川村	x	x	x	x	x	x
十津川村	-	-	-	-	-	-
下北山村	1	10	-	-	1	10
上北山村	-	-	-	-	-	-
川上村	x	x	x	x	x	x
東吉野村	x	x	x	x	x	x

D 農業経営体(団体)

81 経営耕地の状況（経営耕地、うち所有、うち借入）（つづき）

単位 { 経営体数：経営体  
面積：a

市町村名	田に作付けた作物別面積					
	計		水稲		小麦	
	経営体数	面積	経営体数	面積	経営体数	面積
奈良県	60	41,122	55	29,003	6	6,027
奈良市	6	5,280	5	4,880	-	-
大和高田市	1	365	1	350	-	-
大和郡	3	2,110	3	2,110	-	-
天理市	3	3,197	3	2,656	-	-
橿原市	2	180	2	180	-	-
桜井市	6	4,951	6	2,033	2	1,705
五條市	2	920	2	820	1	30
御所市	3	403	3	403	-	-
生駒市	-	-	-	-	-	-
香芝市	1	15	1	15	-	-
葛城市	3	1,610	2	1,500	-	-
宇陀市	8	2,574	8	2,527	-	-
山添村	2	640	2	640	-	-
平群町	-	-	-	-	-	-
三郷町	1	148	1	148	-	-
斑鳩町	-	-	-	-	-	-
安堵町	-	-	-	-	-	-
川西町	-	-	-	-	-	-
三宅町	1	620	1	620	-	-
田原本町	5	11,013	4	4,404	2	3,467
曾爾村	1	2,750	1	2,750	-	-
御杖村	2	1,840	2	1,840	-	-
高取町	1	200	1	200	-	-
明日香村	4	366	4	342	-	-
上牧町	-	-	-	-	-	-
王寺町	-	-	-	-	-	-
広陵町	5	1,940	3	585	1	825
河合町	-	-	-	-	-	-
吉野町	-	-	-	-	-	-
大淀町	-	-	-	-	-	-
下市町	-	-	-	-	-	-
黒滝村	-	-	-	-	-	-
天川村	-	-	-	-	-	-
野迫川村	x	x	x	x	x	x
十津川村	-	-	-	-	-	-
下北山村	-	-	-	-	-	-
上北山村	-	-	-	-	-	-
川上村	x	x	x	x	x	x
東吉野村	x	x	x	x	x	x

81 経営耕地の状況（経営耕地、うち所有、うち借入）（つづき）

 単位 { 経営体数：経営体  
面積：a

市町村名	田に作付けた作物別面積				畑のうち牧草専用	
	大豆		左記以外の雑穀・豆類等		畑のうち牧草専用	
	経営体数	面積	経営体数	面積	経営体数	面積
奈良県	8	1,636	13	4,456	3	2,060
奈良市	-	-	1	400	1	30
大和高田市	-	-	1	15	-	-
大和郡	-	-	-	-	-	-
天理市	1	472	1	69	-	-
橿原市	-	-	-	-	-	-
桜井市	3	898	2	315	-	-
五條市	-	-	1	70	1	230
御所市	-	-	-	-	-	-
生駒市	-	-	-	-	-	-
香芝市	-	-	-	-	-	-
葛城市	-	-	2	110	-	-
宇陀市	1	10	2	37	-	-
山添村	-	-	-	-	-	-
平群町	-	-	-	-	-	-
三郷町	-	-	-	-	-	-
斑鳩町	-	-	-	-	-	-
安堵町	-	-	-	-	-	-
川西町	-	-	-	-	-	-
三宅町	-	-	-	-	-	-
田原本町	1	232	1	2,910	-	-
曽爾村	-	-	-	-	-	-
御杖村	-	-	-	-	1	1,800
高取町	-	-	-	-	-	-
明日香村	2	24	-	-	-	-
上牧町	-	-	-	-	-	-
王寺町	-	-	-	-	-	-
広陵町	-	-	2	530	-	-
河合町	-	-	-	-	-	-
吉野町	-	-	-	-	-	-
大淀町	-	-	-	-	-	-
下市町	-	-	-	-	-	-
黒滝村	-	-	-	-	-	-
天川村	-	-	-	-	-	-
野迫川村	x	x	x	x	x	x
十津川村	-	-	-	-	-	-
下北山村	-	-	-	-	-	-
上北山村	-	-	-	-	-	-
川上村	x	x	x	x	x	x
東吉野村	x	x	x	x	x	x

82 経営耕地面積規模別経営体数

単位：経営体

市町村名	計	経営耕地 なし	0.3ha未満	0.3~0.5ha	0.5 ~ 1.0	1.0 ~ 1.5	1.5 ~ 2.0	2.0 ~ 3.0
奈良県	176	37	8	7	20	17	8	11
奈良市	28	7	1	1	3	2	-	1
大和郡	2	-	-	1	-	-	-	-
大和郡	4	-	-	-	-	1	1	-
天理市	3	-	-	-	-	-	-	-
橿原市	5	1	-	-	1	1	1	-
桜井市	13	2	-	-	3	2	-	-
五條市	25	6	1	1	1	1	1	2
御所市	7	3	-	-	-	2	-	2
生駒市	1	-	-	-	1	-	-	-
香芝市	2	-	-	-	1	1	-	-
葛城市	8	-	1	1	2	1	-	-
宇陀市	18	2	2	-	-	3	2	2
山添村	7	4	-	-	-	-	1	-
平群町	5	-	1	-	-	-	1	-
三郷町	2	-	-	-	-	-	-	1
斑鳩町	-	-	-	-	-	-	-	-
安堵町	3	3	-	-	-	-	-	-
川西町	-	-	-	-	-	-	-	-
三宅町	1	-	-	-	-	-	-	-
田原本町	7	-	-	-	1	2	-	-
曽爾村	5	2	2	-	1	-	-	-
御杖村	4	1	-	-	-	-	-	-
高明町	1	-	-	-	-	-	-	1
日香村	7	-	-	1	3	-	1	1
上牧町	-	-	-	-	-	-	-	-
王寺町	-	-	-	-	-	-	-	-
広陵町	6	-	-	-	1	1	-	1
河合町	-	-	-	-	-	-	-	-
吉野町	2	2	-	-	-	-	-	-
大淀町	1	1	-	-	-	-	-	-
下市町	4	-	-	-	2	-	-	-
黒滝村	-	-	-	-	-	-	-	-
天川村	-	-	-	-	-	-	-	-
野迫川村	x	x	x	x	x	x	x	x
十津川村	4	3	-	1	-	-	-	-
下北山村	1	-	-	1	-	-	-	-
上北山村	-	-	-	-	-	-	-	-
川上村	x	x	x	x	x	x	x	x
東吉野村	x	x	x	x	x	x	x	x

82 経営耕地面積規模別経営体数(つづき)

単位:経営体

市町村名	3.0 ~ 5.0	5.0 ~10.0	10.0~20.0	20.0~30.0	30.0~50.0	50.0~100.0	100.0~150.0	150ha以上
奈良県	11	35	16	1	3	2	-	-
奈良市	2	5	3	-	2	1	-	-
大和高田市	1	-	-	-	-	-	-	-
大和高郡山	-	-	1	1	-	-	-	-
天理市	-	1	2	-	-	-	-	-
橿原市	-	1	-	-	-	-	-	-
桜井市	1	3	2	-	-	-	-	-
五條市	3	6	3	-	-	-	-	-
御所市	-	-	-	-	-	-	-	-
生駒市	-	-	-	-	-	-	-	-
香芝市	-	-	-	-	-	-	-	-
葛城市	-	2	1	-	-	-	-	-
宇陀市	1	4	2	-	-	-	-	-
山添村	1	1	-	-	-	-	-	-
平群町	1	2	-	-	-	-	-	-
三郷町	-	-	1	-	-	-	-	-
斑鳩町	-	-	-	-	-	-	-	-
安堵町	-	-	-	-	-	-	-	-
川西町	-	-	-	-	-	-	-	-
三宅町	-	1	-	-	-	-	-	-
田原本町	-	2	-	-	1	1	-	-
曾爾村	-	-	-	-	-	-	-	-
御杖村	-	2	1	-	-	-	-	-
高明町	-	-	-	-	-	-	-	-
日香村	-	1	-	-	-	-	-	-
上牧町	-	-	-	-	-	-	-	-
王寺町	-	-	-	-	-	-	-	-
広陵町	1	2	-	-	-	-	-	-
河合町	-	-	-	-	-	-	-	-
吉野町	-	-	-	-	-	-	-	-
大淀町	-	-	-	-	-	-	-	-
下市町	-	2	-	-	-	-	-	-
黒滝村	-	-	-	-	-	-	-	-
天川村	-	-	-	-	-	-	-	-
野迫川村	x	x	x	x	x	x	x	x
十津川村	-	-	-	-	-	-	-	-
下北山村	-	-	-	-	-	-	-	-
上北山村	-	-	-	-	-	-	-	-
川上村	x	x	x	x	x	x	x	x
東吉野村	x	x	x	x	x	x	x	x

83 経営耕地面積規模別面積

単位：a

市町村名	計	0.3ha未満	0.3～0.5ha	0.5～1.0	1.0～1.5	1.5～2.0	2.0～3.0
奈良県	81,305	160	258	1,336	2,053	1,377	2,684
奈良市	22,508	3	30	222	235	-	296
大和高田市	475	-	45	-	-	-	-
大和郡山	3,455	-	-	-	145	162	-
天理市	3,277	-	-	-	-	-	-
橿原市	896	-	-	92	130	174	-
桜井市	6,091	-	-	214	200	-	-
五條市	9,602	27	30	60	130	187	460
御所市	803	-	-	-	230	-	573
生駒市	67	-	-	67	-	-	-
香芝市	192	-	-	70	122	-	-
葛城市	2,435	23	37	145	130	-	-
宇陀市	6,458	43	-	-	379	347	490
山添村	1,460	-	-	-	-	150	-
平群町	1,715	27	-	-	-	174	-
三郷町	1,360	-	-	-	-	-	200
斑鳩町	-	-	-	-	-	-	-
安堵町	-	-	-	-	-	-	-
川西町	-	-	-	-	-	-	-
三宅町	620	-	-	-	-	-	-
田原本町	10,575	-	-	85	252	-	-
曾爾村	87	37	-	50	-	-	-
御杖村	3,640	-	-	-	-	-	-
高取町	265	-	-	-	-	-	265
明日香村	1,087	-	35	160	-	183	200
上牧町	-	-	-	-	-	-	-
王寺町	-	-	-	-	-	-	-
広陵町	2,351	-	-	71	100	-	200
河合町	-	-	-	-	-	-	-
吉野町	-	-	-	-	-	-	-
大淀町	-	-	-	-	-	-	-
下市町	1,805	-	-	100	-	-	-
黒滝村	-	-	-	-	-	-	-
天川村	-	-	-	-	-	-	-
野迫川村	x	x	x	x	x	x	x
十津川村	49	-	49	-	-	-	-
下北山村	32	-	32	-	-	-	-
上北山村	-	-	-	-	-	-	-
川上村	x	x	x	x	x	x	x
東吉野村	x	x	x	x	x	x	x

83 経営耕地面積規模別面積 (つづき)

単位：a

市町村名	3.0 ~ 5.0	5.0 ~10.0	10.0~20.0	20.0~30.0	30.0~50.0	50.0~100.0	100.0~150.0	150ha以上
奈良県	4,582	24,213	20,179	2,148	10,305	12,010	-	-
奈良市	830	3,250	4,142	-	7,000	6,500	-	-
大和高田市	430	-	-	-	-	-	-	-
大和高郡山	-	-	1,000	2,148	-	-	-	-
天理市	-	830	2,447	-	-	-	-	-
橿原市	-	500	-	-	-	-	-	-
桜井市	466	2,211	3,000	-	-	-	-	-
五條市	1,342	3,866	3,500	-	-	-	-	-
御所市	-	-	-	-	-	-	-	-
生駒市	-	-	-	-	-	-	-	-
香芝市	-	-	-	-	-	-	-	-
葛城市	-	1,100	1,000	-	-	-	-	-
宇陀市	300	2,769	2,130	-	-	-	-	-
山添村	470	840	-	-	-	-	-	-
平群町	314	1,200	-	-	-	-	-	-
三郷町	-	-	1,160	-	-	-	-	-
斑鳩町	-	-	-	-	-	-	-	-
安堵町	-	-	-	-	-	-	-	-
川西町	-	-	-	-	-	-	-	-
三宅町	-	620	-	-	-	-	-	-
田原本町	-	1,423	-	-	3,305	5,510	-	-
曽爾村	-	-	-	-	-	-	-	-
御杖村	-	1,840	1,800	-	-	-	-	-
高取町	-	-	-	-	-	-	-	-
明日香村	-	509	-	-	-	-	-	-
上牧町	-	-	-	-	-	-	-	-
王寺町	-	-	-	-	-	-	-	-
広陵町	430	1,550	-	-	-	-	-	-
河合町	-	-	-	-	-	-	-	-
吉野町	-	-	-	-	-	-	-	-
大淀町	-	-	-	-	-	-	-	-
下市町	-	1,705	-	-	-	-	-	-
黒滝村	-	-	-	-	-	-	-	-
天川村	-	-	-	-	-	-	-	-
野迫川村	x	x	x	x	x	x	x	x
十津川村	-	-	-	-	-	-	-	-
下北山村	-	-	-	-	-	-	-	-
上北山村	-	-	-	-	-	-	-	-
川上村	x	x	x	x	x	x	x	x
東吉野村	x	x	x	x	x	x	x	x

D 農業経営体(団体)

84 貸付耕地のある経営体数と貸付耕地面積

単位 { 経営体数：経営体  
面積：a

市町村名	計		田		畑（樹園地を除く）		樹園地	
	実経営体数	面積	経営体数	面積	経営体数	面積	経営体数	面積
奈良県	8	320	6	250	1	10	1	60
奈良市	-	-	-	-	-	-	-	-
大和高田市	-	-	-	-	-	-	-	-
大和郡	2	20	1	10	1	10	-	-
天理市	-	-	-	-	-	-	-	-
橿原市	1	1	1	1	-	-	-	-
桜井市	-	-	-	-	-	-	-	-
五條市	-	-	-	-	-	-	-	-
御所市	-	-	-	-	-	-	-	-
生駒市	-	-	-	-	-	-	-	-
香芝市	-	-	-	-	-	-	-	-
葛城市	1	10	1	10	-	-	-	-
宇陀市	1	153	1	153	-	-	-	-
山添村	1	20	1	20	-	-	-	-
三群町	1	60	-	-	-	-	1	60
斑鳩町	-	-	-	-	-	-	-	-
安堵町	-	-	-	-	-	-	-	-
川西町	-	-	-	-	-	-	-	-
三宅町	-	-	-	-	-	-	-	-
田原本町	-	-	-	-	-	-	-	-
曽爾村	-	-	-	-	-	-	-	-
御杖村	-	-	-	-	-	-	-	-
高明町	-	-	-	-	-	-	-	-
日香町	-	-	-	-	-	-	-	-
上牧町	-	-	-	-	-	-	-	-
王寺町	-	-	-	-	-	-	-	-
広陵町	1	56	1	56	-	-	-	-
河合町	-	-	-	-	-	-	-	-
吉野町	-	-	-	-	-	-	-	-
大淀町	-	-	-	-	-	-	-	-
下市町	-	-	-	-	-	-	-	-
黒滝村	-	-	-	-	-	-	-	-
天川村	-	-	-	-	-	-	-	-
野迫川村	x	x	x	x	x	x	x	x
十津川村	-	-	-	-	-	-	-	-
下北山村	-	-	-	-	-	-	-	-
上北山村	-	-	-	-	-	-	-	-
川上村	x	x	x	x	x	x	x	x
東吉野村	x	x	x	x	x	x	x	x



85 雇用者の状況

単位 { 経営体数：経営体  
実人数：人  
のべ人日：人 日

市町村名	計					男		
	雇い入れた 実経営体 数	実人数	のべ人日	農業の のべ人日	農業生産 関連事業 の のべ人日	雇い入れた 実経営体 数	実人数	のべ人日
奈良県	112	1,390	114,053	96,556	17,497	102	681	58,961
奈良市	24	191	19,752	16,944	2,808	23	133	12,200
大和高田市	2	6	964	964	-	2	6	964
大和郡山	2	15	2,080	1,880	200	1	6	1,150
天理市	1	7	36	36	-	1	6	35
橿原市	4	31	2,805	2,790	15	4	26	2,385
桜井市	8	280	5,375	4,969	406	8	123	2,324
五條市	17	395	31,208	26,074	5,134	17	132	13,308
御所市	2	9	1,281	120	1,161	2	6	974
生駒市	-	-	-	-	-	-	-	-
香芝市	1	10	2,020	2,020	-	-	-	-
葛城市	4	23	1,712	617	1,095	2	5	375
宇陀市	9	95	12,557	9,983	2,574	9	53	6,325
山添村	6	19	786	300	486	5	15	546
平群町	3	28	3,550	3,550	-	3	13	2,350
三郷町	2	44	7,673	7,673	-	1	23	4,739
斑鳩町	-	-	-	-	-	-	-	-
安堵町	1	1	10	10	-	-	-	-
川西町	-	-	-	-	-	-	-	-
三宅町	1	3	300	300	-	1	3	300
田原本町	4	56	6,716	4,706	2,010	4	19	1,961
曽爾村	4	9	1,175	775	400	2	5	435
御杖村	2	13	1,085	1,085	-	2	11	685
高取町	1	6	1,056	708	348	1	5	912
明日香村	3	41	2,927	2,447	480	3	30	2,020
上牧町	-	-	-	-	-	-	-	-
玉寺町	-	-	-	-	-	-	-	-
広陵町	4	18	1,090	1,090	-	4	15	660
河合町	-	-	-	-	-	-	-	-
吉野町	1	6	1,350	1,350	-	1	2	450
大淀町	1	4	250	250	-	1	4	250
下市町	3	51	2,875	2,495	380	3	24	1,853
黒滝村	-	-	-	-	-	-	-	-
天川村	-	-	-	-	-	-	-	-
野迫川村	x	x	x	x	x	x	x	x
十津川村	2	29	3,420	3,420	-	2	16	1,760
下北山村	-	-	-	-	-	-	-	-
上北山村	-	-	-	-	-	-	-	-
川上村	x	x	x	x	x	x	x	x
東吉野村	x	x	x	x	x	x	x	x

85 雇用者の状況(つづき)

 単位 { 経営体数：経営体  
 実人数：人  
 のべ人日：人日

市町村名	男		雇い入れた 実経営体 数	実人数	女		農業の のべ人日	農業生産 関連事業 の のべ人日
	農業の のべ人日	農業生産 関連事業 の のべ人日			のべ人日	農業の のべ人日		
奈良県	49,570	9,391	82	709	55,092	46,986	8,106	
奈良市	10,627	1,573	17	58	7,552	6,317	1,235	
大和高田市	964	-	-	-	-	-	-	
大和郡山	1,050	100	2	9	930	830	100	
天理市	35	-	1	1	1	1	-	
橿原市	2,370	15	3	5	420	420	-	
桜井市	2,134	190	6	157	3,051	2,835	216	
五條市	10,432	2,876	16	263	17,900	15,642	2,258	
御所市	120	854	1	3	307	-	307	
生駒市	-	-	-	-	-	-	-	
香芝市	-	-	1	10	2,020	2,020	-	
葛城市	150	225	3	18	1,337	467	870	
宇陀市	4,281	2,044	5	42	6,232	5,702	530	
山添村	100	446	3	4	240	200	40	
平群町	2,350	-	2	15	1,200	1,200	-	
三郷町	4,739	-	2	21	2,934	2,934	-	
斑鳩町	-	-	-	-	-	-	-	
安堵町	-	-	1	1	10	10	-	
川西町	-	-	-	-	-	-	-	
三宅町	300	-	-	-	-	-	-	
田原本町	1,721	240	4	37	4,755	2,985	1,770	
曽爾村	35	400	2	4	740	740	-	
御杖村	685	-	1	2	400	400	-	
高取町	564	348	1	1	144	144	-	
明日香村	2,020	-	3	11	907	427	480	
上牧町	-	-	-	-	-	-	-	
王寺町	-	-	-	-	-	-	-	
広陵町	660	-	2	3	430	430	-	
河合町	-	-	-	-	-	-	-	
吉野町	450	-	1	4	900	900	-	
大淀町	250	-	-	-	-	-	-	
下市町	1,773	80	3	27	1,022	722	300	
黒滝村	-	-	-	-	-	-	-	
天川村	-	-	-	-	-	-	-	
野迫川村	x	x	x	x	x	x	x	
十津川村	1,760	-	2	13	1,660	1,660	-	
下北山村	-	-	-	-	-	-	-	
上北山村	-	-	-	-	-	-	-	
川上村	x	x	x	x	x	x	x	
東吉野村	x	x	x	x	x	x	x	

86 常雇いの状況

 単位 { 経営体数：経営体  
 実人数：人  
 のべ人日：人 日

市町村名	計					男		
	雇い入れた 実経営体 数	実人数	のべ人日	農業の のべ人日	農業生産 関連事業 の のべ人日	雇い入れた 実経営体 数	実人数	のべ人日
奈良県	70	298	51,585	43,976	7,609	61	188	32,941
奈良市	10	32	6,029	4,999	1,030	9	25	4,484
大和高田市	2	4	929	929	-	2	4	929
大和郡山	2	7	1,180	1,180	-	1	2	600
天理市	1	1	1	1	-	-	-	-
橿原市	2	8	1,800	1,800	-	2	6	1,400
桜井市	4	11	2,072	1,892	180	3	7	1,240
五條市	13	77	12,400	11,666	734	13	39	7,447
御所市	2	5	1,232	120	1,112	2	4	954
生駒市	-	-	-	-	-	-	-	-
香芝市	1	3	540	540	-	-	-	-
葛城市	2	2	682	467	215	1	1	365
宇陀市	7	28	4,147	1,773	2,374	7	23	2,945
山添村	3	5	200	-	200	3	5	200
平群町	2	6	1,250	1,250	-	2	4	1,000
三郷町	1	13	3,457	3,457	-	1	11	2,909
斑鳩町	-	-	-	-	-	-	-	-
安堵町	-	-	-	-	-	-	-	-
川西町	-	-	-	-	-	-	-	-
三宅町	1	3	300	300	-	1	3	300
田原本町	2	18	3,846	3,606	240	1	6	1,296
曽爾村	3	5	1,040	640	400	1	2	400
御杖村	1	4	800	800	-	1	2	400
高取町	1	4	1,008	684	324	1	3	864
明日香村	2	19	2,021	1,541	480	2	14	1,244
上牧町	-	-	-	-	-	-	-	-
玉寺町	-	-	-	-	-	-	-	-
広陵町	2	6	980	980	-	2	4	600
河合町	-	-	-	-	-	-	-	-
吉野町	1	6	1,350	1,350	-	1	2	450
大淀町	1	4	250	250	-	1	4	250
下市町	2	8	1,651	1,331	320	2	6	1,304
黒滝村	-	-	-	-	-	-	-	-
天川村	-	-	-	-	-	-	-	-
野迫川村	x	x	x	x	x	x	x	x
十津川村	2	19	2,420	2,420	-	2	11	1,360
下北山村	-	-	-	-	-	-	-	-
上北山村	-	-	-	-	-	-	-	-
川上村	x	x	x	x	x	x	x	x
東吉野村	x	x	x	x	x	x	x	x

86 常雇いの状況(つづき)

単位 { 経営体数：経営体  
実人数：人  
のべ人日：人 日

市町村名	男		雇い入れた 実経営体 数	実人数	女		
	農業の のべ人日	農業生産 関連事業 の のべ人日			のべ人日	農業の のべ人日	農業生産 関連事業 の のべ人日
奈良県	28,338	4,603	47	110	18,644	15,638	3,006
奈良市	4,194	290	6	7	1,545	805	740
大和高田市	929	-	-	-	-	-	-
大和郡山	600	-	2	5	580	580	-
天理市	-	-	1	1	1	1	-
橿原市	1,400	-	2	2	400	400	-
桜井市	1,210	30	4	4	832	682	150
五條市	7,061	386	9	38	4,953	4,605	348
御所市	120	834	1	1	278	-	278
生駒市	-	-	-	-	-	-	-
香芝市	-	-	1	3	540	540	-
葛城市	150	215	1	1	317	317	-
宇陀市	1,101	1,844	4	5	1,202	672	530
山添村	-	200	-	-	-	-	-
平群町	1,000	-	1	2	250	250	-
三郷町	2,909	-	1	2	548	548	-
斑鳩町	-	-	-	-	-	-	-
安堵町	-	-	-	-	-	-	-
川西町	-	-	-	-	-	-	-
三宅町	300	-	-	-	-	-	-
田原本町	1,296	-	2	12	2,550	2,310	240
曽爾村	-	400	2	3	640	640	-
御杖村	400	-	1	2	400	400	-
高取町	540	324	1	1	144	144	-
明日香村	1,244	-	2	5	777	297	480
上牧町	-	-	-	-	-	-	-
王寺町	-	-	-	-	-	-	-
広陵町	600	-	1	2	380	380	-
河合町	-	-	-	-	-	-	-
吉野町	450	-	1	4	900	900	-
大淀町	250	-	-	-	-	-	-
下市町	1,224	80	2	2	347	107	240
黒滝村	-	-	-	-	-	-	-
天川村	-	-	-	-	-	-	-
野迫川村	x	x	x	x	x	x	x
十津川村	1,360	-	2	8	1,060	1,060	-
下北山村	-	-	-	-	-	-	-
上北山村	-	-	-	-	-	-	-
川上村	x	x	x	x	x	x	x
東吉野村	x	x	x	x	x	x	x

D 農業経営体(団体)

87 臨時雇いの状況

単位 { 経営体数：経営体  
実人数：人  
のべ人日：人 日

市町村名	計				男			
	雇い入れた 実経営体数	実人数	うち1か月 以上の契約	のべ人日	雇い入れた 経営体数	実人数	うち1か月 以上の契約	のべ人日
奈良県	86	1,092	550	62,468	75	493	224	26,020
奈良市	20	159	72	13,723	19	108	47	7,716
大和高田市	1	2	2	35	1	2	2	35
大和郡山	1	8	4	900	1	4	2	550
天理市	1	6	4	35	1	6	4	35
橿原市	4	23	17	1,005	4	20	14	985
桜井市	7	269	60	3,303	6	116	43	1,084
五條市	13	318	295	18,808	12	93	76	5,861
御所市	1	4	-	49	1	2	-	20
生駒市	-	-	-	-	-	-	-	-
香芝市	1	7	7	1,480	-	-	-	-
葛城市	3	21	11	1,030	1	4	-	10
宇陀市	6	67	34	8,410	6	30	18	3,380
山添村	6	14	7	586	5	10	5	346
平群町	3	22	6	2,300	3	9	1	1,350
三郷町	2	31	6	4,216	1	12	3	1,830
斑鳩町	-	-	-	-	-	-	-	-
安堵町	1	1	-	10	-	-	-	-
川西町	-	-	-	-	-	-	-	-
三宅町	-	-	-	-	-	-	-	-
田原本町	3	38	13	2,870	3	13	2	665
曽爾村	2	4	-	135	1	3	-	35
御杖村	1	9	-	285	1	9	-	285
高取町	1	2	-	48	1	2	-	48
明日香村	3	22	3	906	3	16	3	776
上牧町	-	-	-	-	-	-	-	-
王寺町	-	-	-	-	-	-	-	-
広陵町	2	12	2	110	2	11	1	60
河合町	-	-	-	-	-	-	-	-
吉野町	-	-	-	-	-	-	-	-
大淀町	-	-	-	-	-	-	-	-
下市町	3	43	-	1,224	2	18	-	549
黒滝村	-	-	-	-	-	-	-	-
天川村	-	-	-	-	-	-	-	-
野迫川村	x	x	x	x	x	x	x	x
十津川村	1	10	7	1,000	1	5	3	400
下北山村	-	-	-	-	-	-	-	-
上北山村	-	-	-	-	-	-	-	-
川上村	x	x	x	x	x	x	x	x
東吉野村	x	x	x	x	x	x	x	x

87 臨時雇いの状況(つづき)

単位 { 経営体数：経営体  
実人数：人  
のべ人日：人 日

市町村名	女				農 業			
	雇い入れた 経営体数	実人数	うち1か月 以上の契約	のべ人日	計			
					雇い入れた 実経営体数	実人数	うち1か月 以上の契約	のべ人日
奈良県	57	599	326	36,448	73	946	444	52,580
奈良市	13	51	25	6,007	19	134	48	11,945
大和高田市	-	-	-	-	1	2	2	35
大和高郡山田市	1	4	2	350	1	4	4	700
天理市	-	-	-	-	1	6	4	35
橿原市	1	3	3	20	4	20	17	990
桜井市	5	153	17	2,219	6	263	58	3,077
五條市	12	225	219	12,947	11	257	242	14,408
御所市	1	2	-	29	-	-	-	-
生駒市	-	-	-	-	-	-	-	-
香芝市	1	7	7	1,480	1	7	7	1,480
葛城市	2	17	11	1,020	1	6	-	150
宇陀市	3	37	16	5,030	6	66	34	8,210
山添村	3	4	2	240	2	3	3	300
平群町	2	13	5	950	3	22	6	2,300
三郷町	2	19	3	2,386	2	31	6	4,216
斑鳩町	-	-	-	-	-	-	-	-
安堵町	1	1	-	10	1	1	-	10
川西町	-	-	-	-	-	-	-	-
三宅町	-	-	-	-	-	-	-	-
田原本町	3	25	11	2,205	2	26	1	1,100
曽爾村	1	1	-	100	2	4	-	135
御杖村	-	-	-	-	1	9	-	285
高取町	-	-	-	-	1	1	-	24
明日香村	1	6	-	130	3	22	3	906
上牧町	-	-	-	-	-	-	-	-
王寺町	-	-	-	-	-	-	-	-
広陵町	1	1	1	50	2	12	2	110
河合町	-	-	-	-	-	-	-	-
吉野町	-	-	-	-	-	-	-	-
大淀町	-	-	-	-	-	-	-	-
下市町	3	25	-	675	2	40	-	1,164
黒滝村	-	-	-	-	-	-	-	-
天川村	-	-	-	-	-	-	-	-
野迫川村	x	x	x	x	x	x	x	x
十津川村	1	5	4	600	1	10	7	1,000
下北山村	-	-	-	-	-	-	-	-
上北山村	-	-	-	-	-	-	-	-
川上村	x	x	x	x	x	x	x	x
東吉野村	x	x	x	x	x	x	x	x

D 農業経営体(団体)

87 臨時雇いの状況(つづき)

単位 { 経営体数：経営体  
実人数：人  
のべ人日：人 日

市町村名	農				業			
	男			女			のべ人日	
	雇い入れた 経営体数	実人数	うち1か月 以上の契約	雇い入れた 経営体数	実人数	うち1か月 以上の契約		
奈良県	64	415	172	21,232	48	531	272	31,348
奈良市	18	87	26	6,433	12	47	22	5,512
大和高田市	1	2	2	35	-	-	-	-
大和郡山	1	2	2	450	1	2	2	250
天理市	1	6	4	35	-	-	-	-
橿原市	4	17	14	970	1	3	3	20
桜井市	5	114	41	924	4	149	17	2,153
五條市	10	62	53	3,371	10	195	189	11,037
御所市	-	-	-	-	-	-	-	-
生駒市	-	-	-	-	-	-	-	-
香芝市	-	-	-	-	1	7	7	1,480
葛城市	-	-	-	-	1	6	-	150
宇陀市	6	29	18	3,180	3	37	16	5,030
山添村	1	1	1	100	2	2	2	200
平群町	3	9	1	1,350	2	13	5	950
三郷町	1	12	3	1,830	2	19	3	2,386
斑鳩町	-	-	-	-	-	-	-	-
安堵町	-	-	-	-	1	1	-	10
川西町	-	-	-	-	-	-	-	-
三宅町	-	-	-	-	-	-	-	-
田原本町	2	11	-	425	2	15	1	675
曽爾村	1	3	-	35	1	1	-	100
御杖村	1	9	-	285	-	-	-	-
高取町	1	1	-	24	-	-	-	-
明日香村	3	16	3	776	1	6	-	130
上牧町	-	-	-	-	-	-	-	-
王寺町	-	-	-	-	-	-	-	-
広陵町	2	11	1	60	1	1	1	50
河合町	-	-	-	-	-	-	-	-
吉野町	-	-	-	-	-	-	-	-
大淀町	-	-	-	-	-	-	-	-
下市町	2	18	-	549	2	22	-	615
黒滝村	-	-	-	-	-	-	-	-
天川村	-	-	-	-	-	-	-	-
野迫川村	x	x	x	x	x	x	x	x
十津川村	1	5	3	400	1	5	4	600
下北山村	-	-	-	-	-	-	-	-
上北山村	-	-	-	-	-	-	-	-
川上村	x	x	x	x	x	x	x	x
東吉野村	x	x	x	x	x	x	x	x

87 臨時雇いの状況(つづき)

単位 { 経営体数：経営体  
実人数：人  
のべ人日：人日

市町村名	農業生産関連事業							
	計				男			
	雇い入れた 実経営体数	実人数	うち1か月 以上の契約	のべ人日	雇い入れた 経営体数	実人数	うち1か月 以上の契約	のべ人日
奈良県	26	146	106	9,888	19	78	52	4,788
奈良市	4	25	24	1,778	2	21	21	1,283
大和高田市	-	-	-	-	-	-	-	-
大和高郡山	1	4	-	200	1	2	-	100
天理市	-	-	-	-	-	-	-	-
橿原市	1	3	-	15	1	3	-	15
桜井市	3	6	2	226	1	2	2	160
五條市	5	61	53	4,400	5	31	23	2,490
御所市	1	4	-	49	1	2	-	20
生駒市	-	-	-	-	-	-	-	-
香芝市	-	-	-	-	-	-	-	-
葛城市	3	15	11	880	1	4	-	10
宇陀市	1	1	-	200	1	1	-	200
山添村	4	11	4	286	4	9	4	246
平群町	-	-	-	-	-	-	-	-
三郷町	-	-	-	-	-	-	-	-
斑鳩町	-	-	-	-	-	-	-	-
安堵町	-	-	-	-	-	-	-	-
川西町	-	-	-	-	-	-	-	-
三宅町	-	-	-	-	-	-	-	-
田原本町	1	12	12	1,770	1	2	2	240
曽爾村	-	-	-	-	-	-	-	-
御杖村	-	-	-	-	-	-	-	-
高明町	1	1	-	24	1	1	-	24
日香村	-	-	-	-	-	-	-	-
上牧町	-	-	-	-	-	-	-	-
王寺町	-	-	-	-	-	-	-	-
広陵町	-	-	-	-	-	-	-	-
河合町	-	-	-	-	-	-	-	-
吉野町	-	-	-	-	-	-	-	-
大淀町	-	-	-	-	-	-	-	-
下市町	1	3	-	60	-	-	-	-
黒滝村	-	-	-	-	-	-	-	-
天川村	-	-	-	-	-	-	-	-
野迫川村	x	x	x	x	x	x	x	x
十津川村	-	-	-	-	-	-	-	-
下北山村	-	-	-	-	-	-	-	-
上北山村	-	-	-	-	-	-	-	-
川上村	x	x	x	x	x	x	x	x
東吉野村	x	x	x	x	x	x	x	x



87 臨時雇いの状況(つづき)

単位 { 経営体数：経営体  
実人数：人  
のべ人日：人 日

市町村名	農業生産関連事業			
	女			
	雇い入れた 経営体数	実人数	うち1か月 以上の契約	のべ人日
奈良県				
奈良市	3	4	3	495
大和高田市	-	-	-	-
大和郡山	1	2	-	100
天理市	-	-	-	-
橿原市	-	-	-	-
桜井市	2	4	-	66
五條市	4	30	30	1,910
御所市	1	2	-	29
生駒市	-	-	-	-
香芝市	-	-	-	-
葛城市	2	11	11	870
宇陀市	-	-	-	-
山添村	1	2	-	40
平群町	-	-	-	-
三郷町	-	-	-	-
斑鳩町	-	-	-	-
安堵町	-	-	-	-
川西町	-	-	-	-
三宅町	-	-	-	-
田原本町	1	10	10	1,530
曽爾村	-	-	-	-
御杖村	-	-	-	-
高取町	-	-	-	-
明日香村	-	-	-	-
上牧町	-	-	-	-
上王寺町	-	-	-	-
広陵町	-	-	-	-
河合町	-	-	-	-
吉野町	-	-	-	-
大淀町	-	-	-	-
下市町	1	3	-	60
黒滝村	-	-	-	-
天川村	-	-	-	-
野迫川村	x	x	x	x
十津川村	-	-	-	-
下北山村	-	-	-	-
上北山村	-	-	-	-
川上村	x	x	x	x
東吉野村	x	x	x	x

88 販売目的の作物の類別作付(栽培)経営体数

単位：経営体

市町村名	作付 (栽培) 実経営体数	類別作付(栽培)経営体数					
		稲	麦類	雑穀	いも類	豆類	工芸農作物
奈良県	128	55	13	4	15	15	24
奈良市	19	5	2	1	x	x	9
大和高田市	2	1	-	-	x	x	-
大和郡山	4	3	-	-	x	x	-
天理市	3	3	1	-	x	x	1
橿原市	4	2	1	1	x	x	1
桜井市	11	6	4	1	x	x	1
五條市	16	2	1	-	x	x	1
御所市	4	3	-	-	x	x	-
生駒市	1	-	-	-	x	x	-
香芝市	2	1	-	-	x	x	1
葛城市	6	2	-	-	x	x	3
宇陀市	14	8	-	-	x	x	1
山添村	3	2	-	-	x	x	1
平群町	5	-	-	-	x	x	-
三郷町	2	1	-	-	x	x	1
斑鳩町	-	-	-	-	x	x	-
安堵町	-	-	-	-	x	x	-
川西町	-	-	-	-	x	x	-
三宅町	1	1	-	-	x	x	-
田原本町	7	4	2	-	x	x	-
曾爾村	3	1	-	-	x	x	-
御杖村	2	2	-	-	x	x	-
高取町	1	1	-	-	x	x	-
明日香村	7	4	-	-	x	x	1
上牧町	-	-	-	-	x	x	-
王寺町	-	-	-	-	x	x	-
広陵町	6	3	2	-	x	x	2
河合町	-	-	-	-	x	x	-
吉野町	-	-	-	-	x	x	-
大淀町	-	-	-	-	x	x	-
下市町	4	-	-	-	x	x	1
黒滝村	-	-	-	-	x	x	-
天川村	-	-	-	-	x	x	-
野上村	x	x	x	x	x	x	x
十津川村	-	-	-	-	x	x	-
下北山村	1	-	-	1	x	x	-
上北山村	-	-	-	-	x	x	-
川上村	x	x	x	x	x	x	x
東吉野村	x	x	x	x	x	x	x

88 販売目的の作物の類別作付(栽培)経営体数(つづき)

単位: 経営体

市町村名	類別作付(栽培)経営体数					
	野菜類	露地	施設	花き類 ・花木	露地	施設
奈良県	60	49	30	12	10	8
奈良市	3	x	2	-	-	x
大和高田市	2	x	1	-	-	x
大和郡	4	x	3	-	-	x
天理市	1	x	-	-	-	x
橿原市	1	x	-	-	-	x
桜井市	5	x	3	-	-	x
五條市	8	x	2	2	2	x
御所市	2	x	1	1	1	x
生駒市	1	x	-	-	-	x
香芝市	1	x	-	1	1	x
葛城市	4	x	-	-	-	x
宇陀市	6	x	5	2	2	x
山添村	1	x	-	-	-	x
山平町	2	x	2	4	3	x
三郷町	2	x	2	1	-	x
斑鳩町	-	x	-	-	-	x
安堵町	-	x	-	-	-	x
川西町	-	x	-	-	-	x
三宅町	-	x	-	-	-	x
田原本町	6	x	2	-	-	x
曾爾村	2	x	2	-	-	x
御杖村	-	x	-	-	-	x
高取町	1	x	-	1	1	x
明日香村	3	x	1	-	-	x
上牧町	-	x	-	-	-	x
王寺町	-	x	-	-	-	x
広陵町	3	x	3	-	-	x
河合町	-	x	-	-	-	x
吉野町	-	x	-	-	-	x
大淀町	-	x	-	-	-	x
下市町	1	x	-	-	-	x
黒滝村	-	x	-	-	-	x
天川村	-	x	-	-	-	x
野迫川村	x	x	x	x	x	x
十津川村	-	x	-	-	-	x
下北山村	1	x	1	-	-	x
上北山村	-	x	-	-	-	x
川上村	x	x	x	x	x	x
東吉野村	x	x	x	x	x	x

88 販売目的の作物の類別作付(栽培)経営体数(つづき)

単位: 経営体

市町村名	類別作付(栽培)経営体数					
	果樹類	露地	施設	その他の作物	露地	施設
奈良県	26	24	4	18	15	6
奈良市	5	5	-	2	1	2
大和高田市	-	-	-	-	-	-
大和郡	2	1	1	-	-	-
天理市	-	-	-	-	-	-
橿原市	1	1	-	-	-	-
桜井市	-	-	-	3	3	-
五條市	9	8	2	4	3	1
御所市	1	1	-	-	-	-
生駒市	-	-	-	-	-	-
香芝市	-	-	-	-	-	-
葛城市	1	1	-	2	2	1
宇陀市	1	1	-	-	-	-
山添村	-	-	-	1	1	-
平群町	-	-	-	-	-	-
三郷町	1	1	1	-	-	-
斑鳩町	-	-	-	-	-	-
安堵町	-	-	-	-	-	-
川西町	-	-	-	-	-	-
三宅町	-	-	-	1	-	1
田原本町	-	-	-	3	3	1
曾爾村	-	-	-	-	-	-
御杖村	-	-	-	-	-	-
高取町	-	-	-	1	1	-
明日香村	1	1	-	-	-	-
上牧町	-	-	-	-	-	-
王寺町	-	-	-	-	-	-
広陵町	-	-	-	-	-	-
河合町	-	-	-	-	-	-
吉野町	-	-	-	-	-	-
大淀町	-	-	-	-	-	-
下市町	3	3	-	1	1	-
黒滝村	-	-	-	-	-	-
天川村	-	-	-	-	-	-
野迫川村	x	x	x	x	x	x
十津川村	-	-	-	-	-	-
下北山村	1	1	-	-	-	-
上北山村	-	-	-	-	-	-
川上村	x	x	x	x	x	x
東吉野村	x	x	x	x	x	x

89 販売目的の作物の類別作付(栽培)面積

単位：a

市町村名	作付 (栽培) 面積	類別作付(栽培)面積					
		稲	麦類	雑穀	いも類	豆類	工芸農作物
奈良県	79,648	29,003	7,602	2,601	429	1,986	14,955
奈良市	19,536	4,880	x	x	x	x	13,011
大和高田市	x	x	-	-	x	x	-
大和郡山	2,396	2,110	-	-	x	x	-
天理市	3,699	2,656	x	-	x	x	x
橿原市	1,195	x	x	x	x	x	x
桜井市	8,077	2,033	2,228	x	x	x	x
五條市	9,468	x	x	-	x	x	x
御所市	774	403	-	-	x	x	-
生駒市	x	-	-	-	x	x	-
香芝市	x	x	-	-	x	x	x
葛城市	2,049	x	-	-	x	x	158
宇陀市	5,075	2,527	-	-	x	x	x
山添村	1,443	x	-	-	x	x	x
平群町	1,500	-	-	-	x	x	-
三郷町	x	x	-	-	x	x	x
斑鳩町	-	-	-	-	x	x	-
安堵町	-	-	-	-	x	x	-
川西町	-	-	-	-	x	x	-
三宅町	x	x	-	-	x	x	-
田原本町	12,563	4,404	x	-	x	x	-
曾爾村	2,771	x	-	-	x	x	-
御杖村	x	x	-	-	x	x	-
高取町	x	x	-	-	x	x	-
明日香村	856	342	-	-	x	x	x
上牧町	-	-	-	-	x	x	-
王寺町	-	-	-	-	x	x	-
広陵町	2,488	585	x	-	x	x	x
河合町	-	-	-	-	x	x	-
吉野町	-	-	-	-	x	x	-
大淀町	-	-	-	-	x	x	-
下市町	1,525	-	-	-	x	x	x
黒滝村	-	-	-	-	x	x	-
天川村	-	-	-	-	x	x	-
野迫川村	x	x	x	x	x	x	x
十津川村	-	-	-	-	x	x	-
下北山村	x	-	-	x	x	x	-
上北山村	-	-	-	-	x	x	-
川上村	x	x	x	x	x	x	x
東吉野村	x	x	x	x	x	x	x

89 販売目的の作物の類別作付(栽培)面積(つづき)

単位：a

市町村名	類別作付(栽培)面積(つづき)					
	野菜類	露地	施設	花き類 ・花木	露地	施設
奈良県	5,652	4,339	1,313	3,485	3,287	198
奈良市	60	x	x	-	-	x
大和高田市	x	x	x	-	-	x
大和郡	x	x	145	-	-	x
天理市	x	x	-	-	-	x
橿原市	x	x	-	-	-	x
桜井市	470	x	68	-	-	x
五條市	x	x	x	x	x	x
御所市	x	x	x	x	x	x
生駒市	x	x	-	-	-	x
香芝市	x	x	-	x	x	x
葛城市	92	x	-	-	-	x
宇陀市	2,033	x	500	x	x	x
山添村	x	x	-	-	-	x
山平町	x	x	x	x	x	x
三郷町	x	x	x	x	-	x
斑鳩町	-	x	-	-	-	x
安堵町	-	x	-	-	-	x
川西町	-	x	-	-	-	x
三宅町	-	x	-	-	-	x
田原本町	x	x	x	-	-	x
曽爾村	x	x	x	-	-	x
御杖村	-	x	-	-	-	x
高明町	x	x	-	x	x	x
日香村	281	x	x	-	-	x
上牧町	-	x	-	-	-	x
上王寺町	-	x	-	-	-	x
広陵町	x	x	183	-	-	x
河合町	-	x	-	-	-	x
吉野町	-	x	-	-	-	x
大淀町	-	x	-	-	-	x
下市町	x	x	-	-	-	x
黒滝村	-	x	-	-	-	x
天川村	-	x	-	-	-	x
野迫川村	x	x	x	x	x	x
十津川村	-	x	-	-	-	x
下北山村	x	x	x	-	-	x
上北山村	-	x	-	-	-	x
川上村	x	x	x	x	x	x
東吉野村	x	x	x	x	x	x

89 販売目的の作物の類別作付(栽培)面積(つづき)

単位：a

市町村名	類別作付(栽培)面積(つづき)					
	果樹類	露地	施設	その他の作物	露地	施設
奈良県	7,197	6,844	353	6,738	6,590	148
奈良市	920	920	-	x	x	x
大和高田市	-	-	-	-	-	-
大和高郡	x	x	x	-	-	-
天理市	-	-	-	-	-	-
橿原市	x	x	-	-	-	-
桜井市	-	-	-	388	388	-
五條市	x	4,370	x	x	1,140	x
御所市	x	x	-	-	-	-
生駒市	-	-	-	-	-	-
香芝市	-	-	-	-	-	-
葛城市	x	x	-	x	x	x
宇陀市	x	x	-	-	-	-
山添村	-	-	-	x	x	-
三群町	-	-	-	-	-	-
三郷町	x	x	x	-	-	-
斑鳩町	-	-	-	-	-	-
安堵町	-	-	-	-	-	-
川西町	-	-	-	-	-	-
三宅町	-	-	-	x	-	x
田原本町	-	-	-	x	4,150	x
曽爾村	-	-	-	-	-	-
御杖村	-	-	-	-	-	-
高明町	-	-	-	x	x	-
日香村	x	x	-	-	-	-
上牧町	-	-	-	-	-	-
王寺町	-	-	-	-	-	-
広陵町	-	-	-	-	-	-
河合町	-	-	-	-	-	-
吉淀町	-	-	-	-	-	-
大下市	1,030	1,030	-	x	x	-
黒滝村	-	-	-	-	-	-
天川村	-	-	-	-	-	-
野迫川村	x	x	x	x	x	x
十津川村	-	-	-	-	-	-
下北山村	x	x	-	-	-	-
上北山村	-	-	-	-	-	-
川上村	x	x	x	x	x	x
東吉野村	x	x	x	x	x	x

90 販売目的の稲・麦・雑穀の作物別作付経営体数と作付面積

単位 { 経営体数：経営体  
面積：a

市町村名	水稻（食用）		陸稲（食用）		稲（飼料用）		小麦			
	作付 経営 体数	作付 面積	作付 経営 体数	作付 面積	作付 経営 体数	作付 面積	作付 経営 体数	作付 面積	うち、田で作付	
									作付 経営 体数	作付 面積
奈良県	55	29,003	-	-	7	4,808	13	7,602	6	6,027
奈良市	5	4,880	-	-	-	-	2	x	-	-
大和高田市	1	x	-	-	-	-	-	-	-	-
大和郡山	3	2,110	-	-	-	-	-	-	-	-
天理市	3	2,656	-	-	-	-	1	x	-	-
橿原市	2	x	-	-	-	-	1	x	-	-
桜井市	6	2,033	-	-	3	388	4	2,228	2	x
五條市	2	x	-	-	1	x	1	x	1	x
御所市	3	403	-	-	-	-	-	-	-	-
生駒市	-	-	-	-	-	-	-	-	-	-
香芝市	1	x	-	-	-	-	-	-	-	-
葛城市	2	x	-	-	-	-	-	-	-	-
宇陀市	8	2,527	-	-	-	-	-	-	-	-
山添村	2	x	-	-	1	x	-	-	-	-
平群町	-	-	-	-	-	-	-	-	-	-
三郷町	1	x	-	-	-	-	-	-	-	-
斑鳩町	-	-	-	-	-	-	-	-	-	-
安堵町	-	-	-	-	-	-	-	-	-	-
川西町	-	-	-	-	-	-	-	-	-	-
三宅町	1	x	-	-	-	-	-	-	-	-
田原本町	4	4,404	-	-	2	x	2	x	2	x
曾爾村	1	x	-	-	-	-	-	-	-	-
御杖村	2	x	-	-	-	-	-	-	-	-
高取町	1	x	-	-	-	-	-	-	-	-
明日香村	4	342	-	-	-	-	-	-	-	-
上牧町	-	-	-	-	-	-	-	-	-	-
王寺町	-	-	-	-	-	-	-	-	-	-
広陵町	3	585	-	-	-	-	2	x	1	x
河合町	-	-	-	-	-	-	-	-	-	-
吉野町	-	-	-	-	-	-	-	-	-	-
大淀市	-	-	-	-	-	-	-	-	-	-
下市町	-	-	-	-	-	-	-	-	-	-
黒滝村	-	-	-	-	-	-	-	-	-	-
天川村	-	-	-	-	-	-	-	-	-	-
野上村	x	x	x	x	x	x	x	x	x	x
十津川村	-	-	-	-	-	-	-	-	-	-
下北山村	-	-	-	-	-	-	-	-	-	-
上北山村	-	-	-	-	-	-	-	-	-	-
川上村	x	x	x	x	x	x	x	x	x	x
東吉野村	x	x	x	x	x	x	x	x	x	x



90 販売目的の稲・麦・雑穀の作物別作付経営体数と作付面積（つづき）

単位 { 経営体数：経営体  
面積：a

市町村名	二条大麦		六条大麦		裸麦		そば		その他の雑穀	
	作付 経営 体数	作付 面積	作付 経営 体数	作付 面積	作付 経営 体数	作付 面積	作付 経営 体数	作付 面積	作付 経営 体数	作付 面積
奈良県	-	-	-	-	-	-	2	2,200	2	401
奈良市	-	-	-	-	-	-	X	X	X	X
大和郡	-	-	-	-	-	-	X	X	X	X
大和郡	-	-	-	-	-	-	X	X	X	X
天理市	-	-	-	-	-	-	X	X	X	X
橿原市	-	-	-	-	-	-	X	X	X	X
桜井市	-	-	-	-	-	-	X	X	X	X
五條市	-	-	-	-	-	-	X	X	X	X
御所市	-	-	-	-	-	-	X	X	X	X
生駒市	-	-	-	-	-	-	X	X	X	X
香芝市	-	-	-	-	-	-	X	X	X	X
葛城市	-	-	-	-	-	-	X	X	X	X
宇陀市	-	-	-	-	-	-	X	X	X	X
山添村	-	-	-	-	-	-	X	X	X	X
平群町	-	-	-	-	-	-	X	X	X	X
三郷町	-	-	-	-	-	-	X	X	X	X
斑鳩町	-	-	-	-	-	-	X	X	X	X
安堵町	-	-	-	-	-	-	X	X	X	X
川西町	-	-	-	-	-	-	X	X	X	X
三宅町	-	-	-	-	-	-	X	X	X	X
田原本町	-	-	-	-	-	-	X	X	X	X
曽爾村	-	-	-	-	-	-	X	X	X	X
御杖村	-	-	-	-	-	-	X	X	X	X
高明町	-	-	-	-	-	-	X	X	X	X
日香村	-	-	-	-	-	-	X	X	X	X
上牧町	-	-	-	-	-	-	X	X	X	X
王寺町	-	-	-	-	-	-	X	X	X	X
広陵町	-	-	-	-	-	-	X	X	X	X
河合町	-	-	-	-	-	-	X	X	X	X
吉野町	-	-	-	-	-	-	X	X	X	X
大淀町	-	-	-	-	-	-	X	X	X	X
下市町	-	-	-	-	-	-	X	X	X	X
黒滝村	-	-	-	-	-	-	X	X	X	X
天川村	-	-	-	-	-	-	X	X	X	X
野上村	X	X	X	X	X	X	X	X	X	X
十津川村	-	-	-	-	-	-	X	X	X	X
下北山村	-	-	-	-	-	-	X	X	X	X
上北山村	-	-	-	-	-	-	X	X	X	X
川上村	X	X	X	X	X	X	X	X	X	X
東吉野村	X	X	X	X	X	X	X	X	X	X

D 農業経営体(団体)

91 販売目的のいも類・豆類の作物別作付経営体数と作付面積

単位 { 経営体数：経営体  
面積：a

市町村名	ば れ い し ょ						か ん し ょ	
	作 付 実経営体数	作付面積	うち、原料用ばれいしょ		うち、食用ばれいしょ		作 付 実経営体数	作付面積
			作 付 経営体数	作付面積	作 付 経営体数	作付面積		
奈良県	12	145	-	-	12	145	11	284
奈良市	1	x	-	-	1	x	x	x
大和高田市	1	x	-	-	1	x	x	x
大和郡	-	-	-	-	-	-	x	x
天理市	-	-	-	-	-	-	x	x
橿原市	-	-	-	-	-	-	x	x
桜井市	-	-	-	-	-	-	x	x
五條市	1	x	-	-	1	x	x	x
御所市	1	x	-	-	1	x	x	x
生駒市	1	x	-	-	1	x	x	x
香芝市	-	-	-	-	-	-	x	x
葛城市	1	x	-	-	1	x	x	x
宇陀市	1	x	-	-	1	x	x	x
山添村	1	x	-	-	1	x	x	x
平群町	-	-	-	-	-	-	x	x
三斑郷	1	x	-	-	1	x	x	x
安鳩堵町	-	-	-	-	-	-	x	x
川西町	-	-	-	-	-	-	x	x
三宅町	-	-	-	-	-	-	x	x
田原本町	1	x	-	-	1	x	x	x
曾爾村	-	-	-	-	-	-	x	x
御杖村	-	-	-	-	-	-	x	x
高明取村	-	-	-	-	-	-	x	x
日香村	1	x	-	-	1	x	x	x
上牧町	-	-	-	-	-	-	x	x
王寺町	-	-	-	-	-	-	x	x
広陵町	-	-	-	-	-	-	x	x
河合町	-	-	-	-	-	-	x	x
吉野町	-	-	-	-	-	-	x	x
大淀町	-	-	-	-	-	-	x	x
下市町	-	-	-	-	-	-	x	x
黒滝村	-	-	-	-	-	-	x	x
天川村	-	-	-	-	-	-	x	x
野迫川村	x	x	x	x	x	x	x	x
十津川村	-	-	-	-	-	-	x	x
下北山村	1	x	-	-	1	x	x	x
上北山村	-	-	-	-	-	-	x	x
川上村	x	x	x	x	x	x	x	x
東吉野村	x	x	x	x	x	x	x	x

D 農業経営体(団体)

91 販売目的のいも類・豆類の作物別作付経営体数と作付面積(つづき)

単位 { 経営体数：経営体  
面積：a

市町村名	か ん し ょ				大豆			
	うち、原料用かんしょ		うち、食用かんしょ		作付経営体数	作付面積	うち、田で作付	
	作付経営体数	作付面積	作付経営体数	作付面積			作付経営体数	作付面積
奈良県	1	10	10	274	12	1,930	8	1,636
奈良市	x	x	2	x	-	-	-	-
大和高田市	x	x	-	-	-	-	-	-
大和郡	x	x	-	-	-	-	-	-
天理市	x	x	-	-	1	x	1	x
橿原市	x	x	-	-	-	-	-	-
桜井市	x	x	-	-	4	1,103	3	898
五條市	x	x	-	-	-	-	-	-
御所市	x	x	1	x	-	-	-	-
生駒市	x	x	1	x	-	-	-	-
香芝市	x	x	-	-	-	-	-	-
葛城市	x	x	2	x	1	x	-	-
宇陀市	x	x	-	-	1	x	1	x
山添村	x	x	1	x	-	-	-	-
平群町	x	x	-	-	-	-	-	-
三郷町	x	x	1	x	-	-	-	-
斑鳩町	x	x	-	-	-	-	-	-
安堵町	x	x	-	-	-	-	-	-
川西町	x	x	-	-	-	-	-	-
三宅町	x	x	-	-	-	-	-	-
田原本町	x	x	-	-	2	x	1	x
曾爾村	x	x	-	-	-	-	-	-
御杖村	x	x	-	-	-	-	-	-
高取町	x	x	-	-	-	-	-	-
明日香村	x	x	1	x	2	x	2	x
上牧町	x	x	-	-	-	-	-	-
王寺町	x	x	-	-	-	-	-	-
広陵町	x	x	-	-	-	-	-	-
河合町	x	x	-	-	-	-	-	-
吉野町	x	x	-	-	-	-	-	-
大淀町	x	x	-	-	-	-	-	-
下市町	x	x	1	x	-	-	-	-
黒滝村	x	x	-	-	-	-	-	-
天川村	x	x	-	-	-	-	-	-
野迫川村	x	x	x	x	x	x	x	x
十津川村	x	x	-	-	-	-	-	-
下北山村	x	x	-	-	1	x	-	-
上北山村	x	x	-	-	-	-	-	-
川上村	x	x	x	x	x	x	x	x
東吉野村	x	x	x	x	x	x	x	x

91 販売目的のいも類・豆類の作物別作付経営体数と作付面積(つづき)

 単位 { 経営体数：経営体  
面積：a

市町村名	小 豆		その他の豆類	
	作付 経営体数	作付面積	作付 経営体数	作付面積
奈良県	2	15	4	41
奈良市	x	x	-	-
大和高田市	x	x	-	-
大和郡山	x	x	-	-
天理市	x	x	-	-
橿原市	x	x	-	-
桜井市	x	x	-	-
五條市	x	x	-	-
御所市	x	x	-	-
生駒市	x	x	1	x
香芝市	x	x	-	-
葛城市	x	x	1	x
宇陀市	x	x	1	x
山添村	x	x	-	-
平群町	x	x	-	-
三郷町	x	x	-	-
斑鳩町	x	x	-	-
安堵町	x	x	-	-
川西町	x	x	-	-
三宅町	x	x	-	-
田原本町	x	x	-	-
曾爾村	x	x	-	-
御杖村	x	x	-	-
高取町	x	x	-	-
明日香村	x	x	-	-
上牧町	x	x	-	-
王寺町	x	x	-	-
広陵町	x	x	-	-
河合町	x	x	-	-
吉野町	x	x	-	-
大淀町	x	x	-	-
下市町	x	x	-	-
黒滝村	x	x	-	-
天川村	x	x	-	-
野迫川村	x	x	x	x
十津川村	x	x	-	-
下北山村	x	x	1	x
上北山村	x	x	-	-
川上村	x	x	x	x
東吉野村	x	x	x	x



92 販売目的の工芸農作物の作物別作付（栽培）経営体数と作付（栽培）面積（つづき）

単位 { 経営体数：経営体  
面積：a

市町村名	こんにゃくいも		その他の工芸農作物	
	栽培 経営体数	栽培面積	栽培 経営体数	栽培面積
奈良県	3	82	10	1,302
奈良市	-	-	-	-
大和高田	-	-	-	-
大和郡	-	-	-	-
天理市	-	-	1	x
橿原市	-	-	1	x
桜井市	-	-	1	x
五條市	-	-	-	-
御所市	-	-	-	-
生駒市	-	-	-	-
香芝市	-	-	1	x
葛城市	-	-	3	158
宇陀市	1	x	-	-
山添村	-	-	-	-
平群町	-	-	-	-
三郷町	1	x	-	-
斑鳩町	-	-	-	-
安堵町	-	-	-	-
川西町	-	-	-	-
三宅町	-	-	-	-
田原本町	-	-	-	-
曾爾村	-	-	-	-
御杖村	-	-	-	-
高取町	-	-	-	-
明日香村	-	-	1	x
上牧町	-	-	-	-
王寺町	-	-	-	-
広陵町	-	-	2	x
河合町	-	-	-	-
吉野町	-	-	-	-
大淀町	-	-	-	-
下市町	1	x	-	-
黒滝村	-	-	-	-
天川村	-	-	-	-
野迫川村	x	x	x	x
十津川村	-	-	-	-
下北山村	-	-	-	-
上北山村	-	-	-	-
川上村	x	x	x	x
東吉野村	x	x	x	x

93 販売目的の野菜類の作物別作付(栽培)経営体数

単位:経営体

市町村名	だいこん	にんじん	さといも	やまのいも (ながいも など)	はくさい	キャベツ
奈良県	15	10	11	4	13	13
奈良市	X	X	-	1	X	X
大和郡	X	X	1	-	X	X
大和郡	X	X	-	-	X	X
天理市	X	X	1	-	X	X
橿原市	X	X	-	-	X	X
桜井市	X	X	-	-	X	X
五條市	X	X	1	1	X	X
御所市	X	X	-	1	X	X
生駒市	X	X	-	-	X	X
香芝市	X	X	1	-	X	X
葛城市	X	X	2	1	X	X
宇陀市	X	X	1	-	X	X
山添村	X	X	1	-	X	X
山平町	X	X	-	-	X	X
三郷町	X	X	-	-	X	X
斑鳩町	X	X	-	-	X	X
安堵町	X	X	-	-	X	X
川西町	X	X	-	-	X	X
三宅町	X	X	-	-	X	X
田原本町	X	X	1	-	X	X
曽爾村	X	X	-	-	X	X
御杖村	X	X	-	-	X	X
高取町	X	X	-	-	X	X
明日香村	X	X	1	-	X	X
上牧町	X	X	-	-	X	X
王寺町	X	X	-	-	X	X
広陵町	X	X	-	-	X	X
河合町	X	X	-	-	X	X
吉野町	X	X	-	-	X	X
大淀町	X	X	-	-	X	X
下市町	X	X	-	-	X	X
黒滝村	X	X	-	-	X	X
天川村	X	X	-	-	X	X
野迫川村	X	X	X	X	X	X
十津川村	X	X	-	-	X	X
下北山村	X	X	1	-	X	X
上北山村	X	X	-	-	X	X
川上山村	X	X	X	X	X	X
東吉野村	X	X	X	X	X	X

93 販売目的の野菜類の作物別作付(栽培)経営体数(つづき)

単位:経営体

市町村名	ほうれんそう	レタス	ねぎ	たまねぎ	ブロッコリー	きゅうり	なす
奈良県	15	7	8	19	9	8	12
奈良市	1	1	x	1	x	-	-
大和郡	1	-	x	2	x	-	2
天理市	-	-	x	1	x	1	1
橿原市	-	-	x	-	x	-	-
桜井市	2	1	x	2	x	2	1
五條市	1	-	x	3	x	1	1
御所市	-	-	x	-	x	1	-
生駒市	-	-	x	1	x	-	-
香芝市	1	-	x	-	x	-	1
葛城市	2	1	x	2	x	1	1
宇陀市	4	3	x	2	x	-	1
山添村	-	-	x	-	x	-	-
山平町	-	-	x	-	x	-	-
三郷町	-	-	x	1	x	1	-
斑鳩町	-	-	x	-	x	-	-
安堵町	-	-	x	-	x	-	-
川西町	-	-	x	-	x	-	-
三宅町	-	-	x	-	x	-	-
田原本町	1	-	x	2	x	-	1
曽爾村	-	-	x	-	x	-	-
御杖村	-	-	x	-	x	-	-
高明町	-	-	x	-	x	-	-
日香村	-	-	x	1	x	-	-
上牧町	-	-	x	-	x	-	-
王寺町	-	-	x	-	x	-	-
広陵町	1	1	x	-	x	-	2
河合町	-	-	x	-	x	-	-
吉野町	-	-	x	-	x	-	-
大淀町	-	-	x	-	x	-	-
下市町	-	-	x	-	x	-	-
黒滝村	-	-	x	-	x	-	-
天川村	-	-	x	-	x	-	-
野迫川村	x	x	x	x	x	x	x
十津川村	-	-	x	-	x	-	-
下北山村	1	-	x	1	x	1	1
上北山村	-	-	x	-	x	-	-
川上村	x	x	x	x	x	x	x
東吉野村	x	x	x	x	x	x	x



93 販売目的の野菜類の作物別作付(栽培)経営体数(つづき)

単位:経営体

市町村名	トマト	ピーマン	いちご	メロン	すいか	その他の野菜
奈良県	12	5	9	1	5	26
奈良市	-	X	X	X	X	-
大和郡	-	X	X	X	X	2
大和郡	2	X	X	X	X	-
天理市	-	X	X	X	X	-
橿原市	-	X	X	X	X	1
桜井市	1	X	X	X	X	3
五條市	1	X	X	X	X	5
御所市	1	X	X	X	X	1
生駒市	1	X	X	X	X	1
香芝市	1	X	X	X	X	1
葛城市	1	X	X	X	X	1
宇陀市	1	X	X	X	X	4
山添村	-	X	X	X	X	-
山平町	-	X	X	X	X	1
三郷町	-	X	X	X	X	2
斑鳩町	-	X	X	X	X	-
安堵町	-	X	X	X	X	-
川西町	-	X	X	X	X	-
三宅町	-	X	X	X	X	-
田原本町	-	X	X	X	X	-
曽爾村	2	X	X	X	X	-
御杖村	-	X	X	X	X	-
高取町	-	X	X	X	X	-
明日香村	-	X	X	X	X	3
上牧町	-	X	X	X	X	-
王寺町	-	X	X	X	X	-
広陵町	-	X	X	X	X	-
河合町	-	X	X	X	X	-
吉野町	-	X	X	X	X	-
大淀町	-	X	X	X	X	-
下市町	-	X	X	X	X	1
黒滝村	-	X	X	X	X	-
天川村	-	X	X	X	X	-
野迫川村	X	X	X	X	X	X
十津川村	-	X	X	X	X	-
下北山村	1	X	X	X	X	-
上北山村	-	X	X	X	X	-
川上山村	X	X	X	X	X	X
東吉野村	X	X	X	X	X	X

D 農業経営体(団体)

94 販売目的の花き類・花木の作付(栽培)経営体数と作付(栽培)面積

単位 { 経営体数: 経営体  
面積: a

市町村名	花き類					花木				
	栽培 実経営 体数	露地		施設		栽培 実経営 体数	露地		施設	
		栽培 経営体数	栽培面積	栽培 経営体数	栽培面積		栽培 経営体数	栽培面積	栽培 経営体数	栽培面積
奈良県	10	8	2,950	7	193	5	5	337	1	5
奈良市	-	-	-	-	-	x	-	-	x	x
大和高郡	-	-	-	-	-	x	-	-	x	x
大和高郡	-	-	-	-	-	x	-	-	x	x
天理市	-	-	-	-	-	x	-	-	x	x
橿原市	-	-	-	-	-	x	-	-	x	x
桜井市	-	-	-	-	-	x	-	-	x	x
五條市	2	2	x	1	x	x	-	-	x	x
御所市	1	1	x	-	-	x	-	-	x	x
生駒市	-	-	-	-	-	x	-	-	x	x
香芝市	1	1	x	1	x	x	-	-	x	x
葛城市	-	-	-	-	-	x	-	-	x	x
宇陀市	2	2	x	1	x	x	1	x	x	x
山添村	-	-	-	-	-	x	-	-	x	x
平群町	3	2	x	3	50	x	3	330	x	x
三斑郷	1	-	-	1	x	x	-	-	x	x
安堵町	-	-	-	-	-	x	-	-	x	x
川西町	-	-	-	-	-	x	-	-	x	x
三宅町	-	-	-	-	-	x	-	-	x	x
田原本町	-	-	-	-	-	x	-	-	x	x
曾爾村	-	-	-	-	-	x	-	-	x	x
御杖村	-	-	-	-	-	x	-	-	x	x
高明村	-	-	-	-	-	x	1	x	x	x
上牧村	-	-	-	-	-	x	-	-	x	x
上王寺町	-	-	-	-	-	x	-	-	x	x
王陵町	-	-	-	-	-	x	-	-	x	x
河合町	-	-	-	-	-	x	-	-	x	x
吉野町	-	-	-	-	-	x	-	-	x	x
大淀町	-	-	-	-	-	x	-	-	x	x
下市町	-	-	-	-	-	x	-	-	x	x
黒滝村	-	-	-	-	-	x	-	-	x	x
天川村	-	-	-	-	-	x	-	-	x	x
野上村	x	x	x	x	x	x	x	x	x	x
十津川村	-	-	-	-	-	x	-	-	x	x
下北山村	-	-	-	-	-	x	-	-	x	x
上北山村	-	-	-	-	-	x	-	-	x	x
川上村	x	x	x	x	x	x	x	x	x	x
東吉野村	x	x	x	x	x	x	x	x	x	x

95 販売目的の花き類の品目別作付(栽培)経営体数

単位：経営体

市町村名	花き類の 作付 (栽培) 実経営体数	切り花類	球根類	鉢もの類	花壇用苗もの類
奈良県	10	6	1	3	2
奈良市	-	-	-	-	-
大和郡	-	-	-	-	-
大和郡	-	-	-	-	-
天理市	-	-	-	-	-
橿原市	-	-	-	-	-
桜井市	-	-	-	-	-
五條市	2	1	-	1	1
御所市	1	1	-	-	-
生駒市	-	-	-	-	-
香芝市	1	-	-	1	-
葛城市	-	-	-	-	-
宇陀市	2	1	1	1	-
山添村	-	-	-	-	-
平群町	3	3	-	-	-
三郷町	1	-	-	-	1
斑鳩町	-	-	-	-	-
安堵町	-	-	-	-	-
川西町	-	-	-	-	-
三宅町	-	-	-	-	-
田原本町	-	-	-	-	-
曽爾村	-	-	-	-	-
御杖村	-	-	-	-	-
高明町	-	-	-	-	-
日香村	-	-	-	-	-
上牧町	-	-	-	-	-
王寺町	-	-	-	-	-
広陵町	-	-	-	-	-
河合町	-	-	-	-	-
吉野町	-	-	-	-	-
大淀町	-	-	-	-	-
下市町	-	-	-	-	-
黒滝村	-	-	-	-	-
天川村	-	-	-	-	-
野迫川村	x	x	x	x	x
十津川村	-	-	-	-	-
下北山村	-	-	-	-	-
上北山村	-	-	-	-	-
川上村	x	x	x	x	x
東吉野村	x	x	x	x	x

96 販売目的の果樹類の栽培経営体数と栽培面積

単位：経営体

市町村名	計					
	栽培 実経営体数	栽培面積	露地		施設	
			栽培 経営体数	栽培面積	栽培 経営体数	栽培面積
奈良県	26	7,197	24	6,844	4	353
奈良市	5	920	5	920	-	-
大和高田市	-	-	-	-	-	-
大和高郡	2	x	1	x	1	x
天理市	-	-	-	-	-	-
橿原市	1	x	1	x	-	-
桜井市	-	-	-	-	-	-
五條市	9	x	8	4,370	2	x
御所市	1	x	1	x	-	-
生駒市	-	-	-	-	-	-
香芝市	-	-	-	-	-	-
葛城市	1	x	1	x	-	-
宇陀市	1	x	1	x	-	-
山添村	-	-	-	-	-	-
三平町	-	-	-	-	-	-
三郷町	1	x	1	x	1	x
斑鳩町	-	-	-	-	-	-
安堵町	-	-	-	-	-	-
川西町	-	-	-	-	-	-
三宅町	-	-	-	-	-	-
田原本町	-	-	-	-	-	-
曽爾村	-	-	-	-	-	-
御杖村	-	-	-	-	-	-
高明町	-	-	-	-	-	-
日香村	1	x	1	x	-	-
上牧町	-	-	-	-	-	-
王寺町	-	-	-	-	-	-
広陵町	-	-	-	-	-	-
河合町	-	-	-	-	-	-
吉淀町	-	-	-	-	-	-
大下町	-	-	-	-	-	-
黒滝市	3	1,030	3	1,030	-	-
天川村	-	-	-	-	-	-
野迫川村	x	x	x	x	x	x
十津川村	-	-	-	-	-	-
下北山村	1	x	1	x	-	-
上北山村	-	-	-	-	-	-
川上村	x	x	x	x	x	x
東吉野村	x	x	x	x	x	x

97 販売目的の果樹類の品目別作付(栽培)経営体数

単位:経営体

市町村名	温州みかん	その他のかんきつ	りんご	ぶどう	日本なし	西洋なし	もも	おうとう
奈良県	2	3	1	3	-	-	-	-
奈良市	x	-	x	x	-	-	-	-
大和郡	x	-	x	x	-	-	-	-
大和郡	x	-	x	x	-	-	-	-
天理市	x	-	x	x	-	-	-	-
橿原市	x	-	x	x	-	-	-	-
桜井市	x	-	x	x	-	-	-	-
五條市	x	-	x	x	-	-	-	-
御所市	x	1	x	x	-	-	-	-
生駒市	x	-	x	x	-	-	-	-
香芝市	x	-	x	x	-	-	-	-
葛城市	x	1	x	x	-	-	-	-
宇陀市	x	-	x	x	-	-	-	-
山添村	x	-	x	x	-	-	-	-
平群町	x	-	x	x	-	-	-	-
三郷町	x	-	x	x	-	-	-	-
斑鳩町	x	-	x	x	-	-	-	-
安堵町	x	-	x	x	-	-	-	-
川西町	x	-	x	x	-	-	-	-
三宅町	x	-	x	x	-	-	-	-
田原本町	x	-	x	x	-	-	-	-
曽爾村	x	-	x	x	-	-	-	-
御杖村	x	-	x	x	-	-	-	-
高取町	x	-	x	x	-	-	-	-
明日香村	x	-	x	x	-	-	-	-
上牧町	x	-	x	x	-	-	-	-
王寺町	x	-	x	x	-	-	-	-
広陵町	x	-	x	x	-	-	-	-
河合町	x	-	x	x	-	-	-	-
吉野町	x	-	x	x	-	-	-	-
淀川町	x	-	x	x	-	-	-	-
下市町	x	-	x	x	-	-	-	-
黒滝村	x	-	x	x	-	-	-	-
天川村	x	-	x	x	-	-	-	-
野上村	x	x	x	x	x	x	x	x
十津川村	x	-	x	x	-	-	-	-
下北山村	x	1	x	x	-	-	-	-
上北山村	x	-	x	x	-	-	-	-
川上村	x	x	x	x	x	x	x	x
東吉野村	x	x	x	x	x	x	x	x

97 販売目的の果樹類の品目別作付(栽培)経営体数(つづき)

単位:経営体

市町村名	びわ	かき	くり	うめ	すもも	キウイ フルーツ	パイン アップル	その他の 果樹
奈良県	-	14	6	12	2	1	-	11
奈良市	-	X	X	2	X	X	-	X
大和郡	-	X	X	-	X	X	-	X
大和郡	-	X	X	1	X	X	-	X
天理市	-	X	X	-	X	X	-	X
橿原市	-	X	X	1	X	X	-	X
桜井市	-	X	X	-	X	X	-	X
五條市	-	X	X	5	X	X	-	X
御所市	-	X	X	-	X	X	-	X
生駒市	-	X	X	-	X	X	-	X
香芝市	-	X	X	-	X	X	-	X
葛城市	-	X	X	-	X	X	-	X
宇陀市	-	X	X	-	X	X	-	X
山添村	-	X	X	-	X	X	-	X
平群町	-	X	X	-	X	X	-	X
三郷町	-	X	X	1	X	X	-	X
斑鳩町	-	X	X	-	X	X	-	X
安堵町	-	X	X	-	X	X	-	X
川西町	-	X	X	-	X	X	-	X
三宅町	-	X	X	-	X	X	-	X
田原本町	-	X	X	-	X	X	-	X
曽爾村	-	X	X	-	X	X	-	X
御杖村	-	X	X	-	X	X	-	X
高取町	-	X	X	-	X	X	-	X
明日香村	-	X	X	1	X	X	-	X
上牧町	-	X	X	-	X	X	-	X
王寺町	-	X	X	-	X	X	-	X
広陵町	-	X	X	-	X	X	-	X
河合町	-	X	X	-	X	X	-	X
吉野町	-	X	X	-	X	X	-	X
大淀町	-	X	X	-	X	X	-	X
下市町	-	X	X	1	X	X	-	X
黒滝村	-	X	X	-	X	X	-	X
天川村	-	X	X	-	X	X	-	X
野上村	X	X	X	X	X	X	X	X
十津川村	-	X	X	-	X	X	-	X
下北山村	-	X	X	-	X	X	-	X
上北山村	-	X	X	-	X	X	-	X
川上村	X	X	X	X	X	X	X	X
東吉野村	X	X	X	X	X	X	X	X

D 農業経営体(団体)

98 家畜等を販売目的で飼養している経営体数と飼養頭羽数

単位 { 経営体数：経営体  
頭数：頭  
羽数：羽

市町村名	乳用牛		肉用牛					
	飼養経営体数	飼養頭数	飼養実経営体数	飼養頭数	肥育中の牛		売る予定の子牛	
					飼養経営体数	飼養頭数	飼養経営体数	飼養頭数
奈良県	7	489	3	210	-	-	3	115
奈良市	1	X	X	X	-	-	-	-
大和高田市	-	-	X	X	-	-	-	-
大和高郡	-	-	X	X	-	-	-	-
天理市	-	-	X	X	-	-	-	-
橿原市	-	-	X	X	-	-	-	-
桜井市	-	-	X	X	-	-	-	-
五條市	1	X	X	X	-	-	1	X
御所市	1	X	X	X	-	-	-	-
生駒市	-	-	X	X	-	-	-	-
香芝市	-	-	X	X	-	-	-	-
葛城市	2	X	X	X	-	-	-	-
宇陀市	-	-	X	X	-	-	-	-
山添村	-	-	X	X	-	-	-	-
山平町	-	-	X	X	-	-	-	-
三郷町	-	-	X	X	-	-	-	-
斑鳩町	-	-	X	X	-	-	-	-
安堵町	1	X	X	X	-	-	1	X
川西町	-	-	X	X	-	-	-	-
三宅町	-	-	X	X	-	-	-	-
田原本町	-	-	X	X	-	-	-	-
曽爾村	-	-	X	X	-	-	-	-
御杖村	1	X	X	X	-	-	1	X
高取町	-	-	X	X	-	-	-	-
明日香村	-	-	X	X	-	-	-	-
上牧町	-	-	X	X	-	-	-	-
王寺町	-	-	X	X	-	-	-	-
広陵町	-	-	X	X	-	-	-	-
河合町	-	-	X	X	-	-	-	-
吉野町	-	-	X	X	-	-	-	-
大淀町	-	-	X	X	-	-	-	-
下市町	-	-	X	X	-	-	-	-
黒滝村	-	-	X	X	-	-	-	-
天川村	-	-	X	X	-	-	-	-
野迫川村	X	X	X	X	X	X	X	X
十津川村	-	-	X	X	-	-	-	-
下北山村	-	-	X	X	-	-	-	-
上北山村	-	-	X	X	-	-	-	-
川上村	X	X	X	X	X	X	X	X
東吉野村	X	X	X	X	X	X	X	X

D 農業経営体(団体)

98 家畜等を販売目的で飼養している経営体数と飼養頭羽数(つづき)

単位 { 経営体数：経営体  
頭数：頭  
羽数：羽

市町村名	豚		採卵鶏		ブロイラー		きのこの栽培を行っている経営体数	その他の農業経営を行っている経営体数
	飼養経営体数	飼養頭数	飼養経営体数	飼養羽数	出荷した経営体数	出荷羽数		
奈良県	1	500	8	200,450	1	15,000	11	5
奈良市	x	x	2	x	x	x	2	1
大和高田市	x	x	-	-	x	x	-	-
大和郡	x	x	-	-	x	x	-	-
天理市	x	x	-	-	x	x	-	-
橿原市	x	x	1	x	x	x	-	2
桜井市	x	x	-	-	x	x	-	1
五條市	x	x	2	x	x	x	3	-
御所市	x	x	-	-	x	x	-	1
生駒市	x	x	-	-	x	x	-	-
香芝市	x	x	-	-	x	x	-	-
葛城市	x	x	-	-	x	x	-	-
宇陀市	x	x	1	x	x	x	-	-
山添村	x	x	-	-	x	x	-	-
山平町	x	x	-	-	x	x	-	-
三郷町	x	x	1	x	x	x	1	-
斑鳩町	x	x	-	-	x	x	-	-
安堵町	x	x	-	-	x	x	-	-
川西町	x	x	-	-	x	x	-	-
三宅町	x	x	-	-	x	x	-	-
田原本町	x	x	-	-	x	x	-	-
曽爾村	x	x	-	-	x	x	-	-
御杖村	x	x	-	-	x	x	-	-
高取町	x	x	-	-	x	x	-	-
明日香村	x	x	-	-	x	x	1	-
上牧町	x	x	-	-	x	x	-	-
王寺町	x	x	-	-	x	x	-	-
広陵町	x	x	-	-	x	x	-	-
河合町	x	x	-	-	x	x	-	-
吉野町	x	x	1	x	x	x	1	-
大淀町	x	x	-	-	x	x	-	-
下市町	x	x	-	-	x	x	-	-
黒滝村	x	x	-	-	x	x	-	-
天川村	x	x	-	-	x	x	-	-
野迫川村	x	x	x	x	x	x	x	x
十津川村	x	x	-	-	x	x	3	-
下北山村	x	x	-	-	x	x	-	-
上北山村	x	x	-	-	x	x	-	-
川上山村	x	x	x	x	x	x	x	x
東吉野村	x	x	x	x	x	x	x	x



99 農作業を受託した経営体の事業部門別経営体数

単位：経営体

市町村名	実経営体数	耕種部門の作業を受託した経営体数					
		実経営体数	水 稲 作	麦 作	大 豆 作	野 菜 作	果 樹 作
奈良県	43	43	32	4	4	6	4
奈良市	8	8	6	-	-	-	-
大和高田市	-	-	-	-	-	-	-
大和高郡山	3	3	3	-	-	-	-
大和高郡理山	2	2	2	-	-	-	-
大和高郡原井	-	-	-	-	-	-	-
大和高郡井條	4	4	2	3	3	-	-
大和高郡所駒	6	6	2	-	-	4	3
大和高郡芝城	3	3	2	-	-	1	1
大和高郡芝城	-	-	-	-	-	-	-
大和高郡芝城	-	-	-	-	-	-	-
大和高郡芝城	-	-	-	-	-	-	-
大和高郡芝城	-	-	-	-	-	-	-
大和高郡芝城	3	3	3	1	-	-	-
大和高郡芝城	5	5	5	-	-	-	-
大和高郡芝城	-	-	-	-	-	-	-
大和高郡芝城	-	-	-	-	-	-	-
大和高郡芝城	-	-	-	-	-	-	-
大和高郡芝城	2	2	2	-	1	-	-
大和高郡芝城	-	-	-	-	-	-	-
大和高郡芝城	-	-	-	-	-	-	-
大和高郡芝城	3	3	3	-	-	-	-
大和高郡芝城	-	-	-	-	-	-	-
大和高郡芝城	2	2	1	-	-	1	-
大和高郡芝城	1	1	-	-	-	-	-
大和高郡芝城	1	1	1	-	-	-	-
大和高郡芝城	-	-	-	-	-	-	-
大和高郡芝城	-	-	-	-	-	-	-
大和高郡芝城	-	-	-	-	-	-	-
大和高郡芝城	-	-	-	-	-	-	-
大和高郡芝城	-	-	-	-	-	-	-
大和高郡芝城	-	-	-	-	-	-	-
大和高郡芝城	-	-	-	-	-	-	-
大和高郡芝城	-	-	-	-	-	-	-
大和高郡芝城	x	x	x	x	x	x	x
大和高郡芝城	-	-	-	-	-	-	-
大和高郡芝城	-	-	-	-	-	-	-
大和高郡芝城	-	-	-	-	-	-	-
大和高郡芝城	x	x	x	x	x	x	x
大和高郡芝城	x	x	x	x	x	x	x

99 農作業を受託した経営体の事業部門別経営体数 (つづき)

単位：経営体

市町村名	耕種部門の作業を受託した経営体数									畜産部門の作業を受託した経営体数	酪農ヘルパー	
	飼作	料物	用作	工作	芸物	農作	さき	とび	う作			その他の作物作
奈良県			1			2			-	1	-	-
奈良市			-			2			-	-	-	-
大和高田			-			-			-	-	-	-
大和高郡			-			-			-	-	-	-
天理市			-			-			-	-	-	-
橿原市			-			-			-	-	-	-
桜井市			1			-			-	-	-	-
五條市			-			-			-	-	-	-
御所市			-			-			-	-	-	-
生駒市			-			-			-	-	-	-
香芝市			-			-			-	-	-	-
葛城市			-			-			-	-	-	-
宇陀市			-			-			-	-	-	-
山添村			-			-			-	-	-	-
平群町			-			-			-	-	-	-
三郷町			-			-			-	-	-	-
斑鳩町			-			-			-	-	-	-
安堵町			-			-			-	-	-	-
川西町			-			-			-	-	-	-
三宅町			-			-			-	-	-	-
田原本町			-			-			-	-	-	-
曽爾村			-			-			-	-	-	-
曾取村			-			-			-	-	-	-
高取町			-			-			-	1	-	-
明日香村			-			-			-	-	-	-
上牧町			-			-			-	-	-	-
王寺町			-			-			-	-	-	-
広陵町			-			-			-	-	-	-
河合町			-			-			-	-	-	-
吉野町			-			-			-	-	-	-
大淀町			-			-			-	-	-	-
下市町			-			-			-	-	-	-
黒滝村			-			-			-	-	-	-
天滝川村			-			-			-	-	-	-
野上村			X			X		X	X	X	X	X
十津川村			-			-			-	-	-	-
下北山村			-			-			-	-	-	-
上北山村			-			-			-	-	-	-
川上村			X			X		X	X	X	X	X
東吉野村			X			X		X	X	X	X	X

D 農業経営体(団体)

100 農作業を受託した経営体の受託作業面積規模別経営体数

単位：経営体

市町村名	計	10ha 未満	10 ～ 20	20 ～ 30	30 ～ 50	50 ～ 100	100 ～ 150	150 ～ 200	200 ～ 300	300 ～ 500	500 ha 以上
奈良県	32	8	5	5	4	7	-	1	2	-	-
奈良市	6	-	1	-	1	3	-	-	1	-	-
大和郡	-	-	-	-	-	-	-	-	-	-	-
大和郡山	3	1	-	-	1	1	-	-	-	-	-
大和郡理山	2	-	1	-	-	1	-	-	-	-	-
大和郡原井	-	-	-	-	-	-	-	-	-	-	-
大和郡原井	2	-	-	-	-	1	-	-	1	-	-
大和郡所駒	2	1	-	1	-	-	-	-	-	-	-
大和郡芝城	-	-	-	-	-	-	-	-	-	-	-
大和郡芝城	-	-	-	-	-	-	-	-	-	-	-
大和郡宇陀	3	-	1	-	1	-	-	1	-	-	-
大和郡宇陀	5	3	1	1	-	-	-	-	-	-	-
大和郡平群	-	-	-	-	-	-	-	-	-	-	-
大和郡三斑	-	-	-	-	-	-	-	-	-	-	-
大和郡斑鳩	-	-	-	-	-	-	-	-	-	-	-
大和郡安川	2	1	-	1	-	-	-	-	-	-	-
大和郡西宅	-	-	-	-	-	-	-	-	-	-	-
大和郡三宅	-	-	-	-	-	-	-	-	-	-	-
大和郡原本	3	1	-	-	1	1	-	-	-	-	-
大和郡曾爾	-	-	-	-	-	-	-	-	-	-	-
大和郡御杖	1	-	-	1	-	-	-	-	-	-	-
大和郡高取	-	-	-	-	-	-	-	-	-	-	-
大和郡明香	1	-	1	-	-	-	-	-	-	-	-
大和郡上牧	-	-	-	-	-	-	-	-	-	-	-
大和郡王寺	-	-	-	-	-	-	-	-	-	-	-
大和郡広陵	-	-	-	-	-	-	-	-	-	-	-
大和郡河合	-	-	-	-	-	-	-	-	-	-	-
大和郡吉野	-	-	-	-	-	-	-	-	-	-	-
大和郡淀野	-	-	-	-	-	-	-	-	-	-	-
大和郡下市	-	-	-	-	-	-	-	-	-	-	-
大和郡黒天	-	-	-	-	-	-	-	-	-	-	-
大和郡天川	-	-	-	-	-	-	-	-	-	-	-
大和郡野迫	x	x	x	x	x	x	x	x	x	x	x
大和郡十津	-	-	-	-	-	-	-	-	-	-	-
大和郡下北	-	-	-	-	-	-	-	-	-	-	-
大和郡上北	-	-	-	-	-	-	-	-	-	-	-
大和郡上野	x	x	x	x	x	x	x	x	x	x	x
大和郡吉野	x	x	x	x	x	x	x	x	x	x	x

D 農業経営体(団体)

101 水稲作受託作業種類別経営体数と受託作業面積

単位 { 経営体数：経営体  
面積：a

市町村名	計		全 作 業		部 分 作 業					
	実経営体数	面 積	経営体数	面 積	実経営体数	育 苗		耕起・代かき		
						経営体数	面 積	経営体数	面 積	
奈良県	32	152,832	9	6,740	29	11	23,315	10	5,545	
奈良市	6	52,571	2	90	6	1	487	4	3,401	
大和高田市	-	-	-	-	-	-	-	-	-	
大和高郡山	3	9,100	3	1,600	2	-	-	-	-	
天理市	2	10,206	-	-	2	1	2,330	1	600	
橿原市	-	-	-	-	-	-	-	-	-	
桜井市	2	31,300	-	-	2	1	5,000	-	-	
五條市	2	2,143	-	-	2	1	700	-	-	
御所市	2	2,910	-	-	2	-	-	-	-	
生駒市	-	-	-	-	-	-	-	-	-	
香芝市	-	-	-	-	-	-	-	-	-	
葛城市	-	-	-	-	-	-	-	-	-	
宇陀市	3	23,161	-	-	3	3	14,453	1	1,000	
山添村	5	4,967	-	-	5	1	170	1	20	
平群町	-	-	-	-	-	-	-	-	-	
三斑郷	-	-	-	-	-	-	-	-	-	
斑鳩町	-	-	-	-	-	-	-	-	-	
安堵町	2	2,300	2	2,300	-	-	-	-	-	
川西町	-	-	-	-	-	-	-	-	-	
三宅町	-	-	-	-	-	-	-	-	-	
田原本町	3	10,278	1	2,500	3	2	80	1	100	
曾爾村	-	-	-	-	-	-	-	-	-	
御杖村	1	2,593	1	250	1	-	-	1	30	
高明町	-	-	-	-	-	-	-	-	-	
日香村	1	1,303	-	-	1	1	95	1	394	
上牧町	-	-	-	-	-	-	-	-	-	
王寺町	-	-	-	-	-	-	-	-	-	
広陵町	-	-	-	-	-	-	-	-	-	
河合町	-	-	-	-	-	-	-	-	-	
吉野町	-	-	-	-	-	-	-	-	-	
大淀町	-	-	-	-	-	-	-	-	-	
下市町	-	-	-	-	-	-	-	-	-	
黒滝村	-	-	-	-	-	-	-	-	-	
天川村	-	-	-	-	-	-	-	-	-	
野迫川村	x	x	x	x	x	x	x	x	x	
十津川村	-	-	-	-	-	-	-	-	-	
下北山村	-	-	-	-	-	-	-	-	-	
上北山村	-	-	-	-	-	-	-	-	-	
川上村	x	x	x	x	x	x	x	x	x	
東吉野村	x	x	x	x	x	x	x	x	x	

101 水稲作受託作業種類別経営体数と受託作業面積(つづき)

 単位 { 経営体数：経営体  
面積：a

市町村名	部 分 作 業							
	田 植		防 除		稲刈り・脱穀		乾燥・調製	
	経営体数	面積	経営体数	面積	経営体数	面積	経営体数	面積
奈良県	11	6,361	6	5,022	21	56,678	23	49,171
奈良市	3	3,384	3	4,085	6	34,907	4	6,217
大和高田市	-	-	-	-	-	-	-	-
大和高郡山	-	-	-	-	2	4,000	2	3,500
天理市	1	700	-	-	2	2,876	2	3,700
橿原市	-	-	-	-	-	-	-	-
桜井市	-	-	-	-	2	8,300	1	18,000
五條市	1	700	-	-	1	713	1	30
御所市	1	30	-	-	2	180	2	2,700
生駒市	-	-	-	-	-	-	-	-
香芝市	-	-	-	-	-	-	-	-
葛城市	-	-	-	-	-	-	-	-
宇陀市	1	1,000	-	-	1	1,000	3	5,708
山添村	1	85	-	-	1	170	4	4,522
平群町	-	-	-	-	-	-	-	-
三斑郷	-	-	-	-	-	-	-	-
斑鳩町	-	-	-	-	-	-	-	-
安堵町	-	-	-	-	-	-	-	-
川西町	-	-	-	-	-	-	-	-
三宅町	-	-	-	-	-	-	-	-
田原本町	1	100	1	598	2	3,450	2	3,450
曾爾村	-	-	-	-	-	-	-	-
御杖村	1	233	1	300	1	780	1	1,000
高明町	-	-	-	-	-	-	-	-
日香村	1	129	1	39	1	302	1	344
上牧町	-	-	-	-	-	-	-	-
上王寺町	-	-	-	-	-	-	-	-
王塚町	-	-	-	-	-	-	-	-
河合町	-	-	-	-	-	-	-	-
吉野町	-	-	-	-	-	-	-	-
大淀町	-	-	-	-	-	-	-	-
下市町	-	-	-	-	-	-	-	-
黒滝村	-	-	-	-	-	-	-	-
天川村	-	-	-	-	-	-	-	-
野迫川村	x	x	x	x	x	x	x	x
十津川村	-	-	-	-	-	-	-	-
下北山村	-	-	-	-	-	-	-	-
上北山村	-	-	-	-	-	-	-	-
川上村	x	x	x	x	x	x	x	x
東吉野村	x	x	x	x	x	x	x	x

102 青色申告を行っている経営体の取組年数別経営体数

単位：経営体

市町村名	計	青色申告 を行って いない	青色申告を行っている						
			計	正規の簿記					
				小計	1年	2年	3年	4年	5年以上
奈良県	176	57	119	117	3	6	3	4	101
奈良市	28	12	16	16	-	1	-	1	14
大和高田	2	1	1	1	1	-	-	-	-
大和高郡	4	-	4	4	-	-	-	-	4
天理市	3	-	3	3	-	-	1	1	1
橿原市	5	3	2	2	-	-	-	1	1
桜井市	13	1	12	12	-	1	1	-	10
五條市	25	3	22	22	-	1	1	-	20
御所市	7	3	4	4	-	-	-	-	4
生駒市	1	1	-	-	-	-	-	-	-
香芝市	2	-	2	2	-	-	-	-	2
葛城市	8	2	6	6	-	1	-	-	5
宇陀市	18	8	10	9	1	1	-	-	7
山添村	7	3	4	4	-	1	-	-	3
平群町	5	1	4	4	-	-	-	1	3
三郷町	2	1	1	1	-	-	-	-	1
斑鳩町	-	-	-	-	-	-	-	-	-
安堵町	3	2	1	1	-	-	-	-	1
川西町	-	-	-	-	-	-	-	-	-
三宅町	1	1	-	-	-	-	-	-	-
田原本町	7	2	5	5	-	-	-	-	5
曽爾村	5	3	2	1	-	-	-	-	1
御杖村	4	1	3	3	-	-	-	-	3
高明町	1	-	1	1	-	-	-	-	1
日香村	7	3	4	4	1	-	-	-	3
上牧町	-	-	-	-	-	-	-	-	-
上王寺町	-	-	-	-	-	-	-	-	-
王陵町	6	4	2	2	-	-	-	-	2
河合町	-	-	-	-	-	-	-	-	-
吉野町	2	-	2	2	-	-	-	-	2
大淀町	1	-	1	1	-	-	-	-	1
下市町	4	1	3	3	-	-	-	-	3
黒滝村	-	-	-	-	-	-	-	-	-
天川村	-	-	-	-	-	-	-	-	-
野迫川村	x	x	x	x	x	x	x	x	x
十津川村	4	1	3	3	-	-	-	-	3
下北山村	1	-	1	1	-	-	-	-	1
上北山村	-	-	-	-	-	-	-	-	-
川上村	x	x	x	x	x	x	x	x	x
東吉野村	x	x	x	x	x	x	x	x	x

102 青色申告を行っている経営体の取組年数別経営体数(つづき)

単位：経営体

市町村名	青色申告を行っている					
	簡易簿記					
	小計	1年	2年	3年	4年	5年以上
奈良県	2	-	-	-	-	2
奈良市	-	-	-	-	-	-
大和郡	-	-	-	-	-	-
大和郡	-	-	-	-	-	-
天理市	-	-	-	-	-	-
橿原市	-	-	-	-	-	-
桜井市	-	-	-	-	-	-
五條市	-	-	-	-	-	-
御所市	-	-	-	-	-	-
香芝市	-	-	-	-	-	-
葛城市	-	-	-	-	-	-
宇陀市	1	-	-	-	-	1
山添村	-	-	-	-	-	-
平群町	-	-	-	-	-	-
三郷町	-	-	-	-	-	-
斑鳩町	-	-	-	-	-	-
安堵町	-	-	-	-	-	-
川西町	-	-	-	-	-	-
三宅町	-	-	-	-	-	-
田原本町	-	-	-	-	-	-
曽爾村	1	-	-	-	-	1
御杖村	-	-	-	-	-	-
高明町	-	-	-	-	-	-
日香町	-	-	-	-	-	-
上牧町	-	-	-	-	-	-
王寺町	-	-	-	-	-	-
広陵町	-	-	-	-	-	-
河合町	-	-	-	-	-	-
吉野町	-	-	-	-	-	-
大淀町	-	-	-	-	-	-
下市町	-	-	-	-	-	-
黒滝村	-	-	-	-	-	-
天川村	-	-	-	-	-	-
野迫川村	x	x	x	x	x	x
十津川村	-	-	-	-	-	-
下北山村	-	-	-	-	-	-
上北山村	-	-	-	-	-	-
川上村	x	x	x	x	x	x
東吉野村	x	x	x	x	x	x

102 青色申告を行っている経営体の取組年数別経営体数(つづき)

単位：経営体

市町村名	青色申告を行っている					
	現金主義					
	小計	1年	2年	3年	4年	5年以上
奈良県	-	-	-	-	-	-
奈良市	-	-	-	-	-	-
大和郡	-	-	-	-	-	-
大和郡	-	-	-	-	-	-
天理市	-	-	-	-	-	-
橿原市	-	-	-	-	-	-
桜井市	-	-	-	-	-	-
五條市	-	-	-	-	-	-
御所市	-	-	-	-	-	-
生駒市	-	-	-	-	-	-
香芝市	-	-	-	-	-	-
葛城市	-	-	-	-	-	-
宇陀市	-	-	-	-	-	-
山添村	-	-	-	-	-	-
平群町	-	-	-	-	-	-
三郷町	-	-	-	-	-	-
斑鳩町	-	-	-	-	-	-
安堵町	-	-	-	-	-	-
川西町	-	-	-	-	-	-
三宅町	-	-	-	-	-	-
田原本町	-	-	-	-	-	-
曽爾村	-	-	-	-	-	-
御杖村	-	-	-	-	-	-
高明村	-	-	-	-	-	-
日香村	-	-	-	-	-	-
上牧町	-	-	-	-	-	-
王寺町	-	-	-	-	-	-
広陵町	-	-	-	-	-	-
河合町	-	-	-	-	-	-
吉野町	-	-	-	-	-	-
大淀町	-	-	-	-	-	-
下市町	-	-	-	-	-	-
黒滝村	-	-	-	-	-	-
天川村	-	-	-	-	-	-
野上村	X	X	X	X	X	X
十津川村	-	-	-	-	-	-
下北山村	-	-	-	-	-	-
上北山村	-	-	-	-	-	-
川上村	X	X	X	X	X	X
東吉野村	X	X	X	X	X	X



103 データを活用した農業を行っている経営体数

単位：経営体

市町村名	計	データを 活用した 農業を行っ ていない	データを活用した農業を行っている			
			小 計	データを 取得して 活用	データを 取得・ 記録して 活用	データを 取得・ 分析して 活用
奈良県	176	97	79	26	35	18
奈良市	28	13	15	3	9	3
大和郡	2	1	1	1	-	-
大和郡	4	1	3	2	-	1
天理市	3	3	-	-	-	-
橿原市	5	2	3	3	-	-
桜井市	13	9	4	2	2	-
五條市	25	10	15	5	5	5
御所市	7	2	5	-	2	3
生駒市	1	-	1	-	1	-
香芝市	2	-	2	1	1	-
葛城市	8	5	3	1	2	-
宇陀市	18	11	7	1	5	1
山添村	7	3	4	-	3	1
平群町	5	2	3	1	1	1
三郷町	2	2	-	-	-	-
斑鳩町	-	-	-	-	-	-
安堵町	3	3	-	-	-	-
川西町	-	-	-	-	-	-
三宅町	1	1	-	-	-	-
田原本町	7	3	4	1	2	1
曽爾村	5	3	2	2	-	-
御杖村	4	4	-	-	-	-
高明町	1	1	-	-	-	-
日香村	7	4	3	1	1	1
上牧町	-	-	-	-	-	-
王寺町	-	-	-	-	-	-
広陵町	6	4	2	1	-	1
河合町	-	-	-	-	-	-
吉野町	2	2	-	-	-	-
大淀町	1	1	-	-	-	-
下市町	4	2	2	1	1	-
黒滝村	-	-	-	-	-	-
天川村	-	-	-	-	-	-
野迫川村	x	x	x	x	x	x
十津川村	4	4	-	-	-	-
下北山村	1	1	-	-	-	-
上北山村	-	-	-	-	-	-
川上村	x	x	x	x	x	x
東吉野村	x	x	x	x	x	x



## E 林業経営体



104 組織形態別経営体数

単位：経営体

市町村名	合計	法人化している						
		計	農事組 合法人	会 社				
				小計	株式会社	合名・合資 会社	合同会社	相互会社
奈良県	652	59	1	27	27	-	-	-
奈良市	81	2	-	-	-	-	-	-
大和郡	3	-	-	-	-	-	-	-
大和郡	x	x	x	x	x	x	x	x
天理市	14	1	-	-	-	-	-	-
橿原市	20	3	-	2	2	-	-	-
桜井市	44	1	-	-	-	-	-	-
五條市	39	7	1	3	3	-	-	-
御所市	8	2	-	1	1	-	-	-
生駒市	x	x	x	x	x	x	x	x
香芝市	7	2	-	2	2	-	-	-
葛城市	4	-	-	-	-	-	-	-
宇陀市	141	9	-	5	5	-	-	-
山添村	20	1	-	-	-	-	-	-
平群町	-	-	-	-	-	-	-	-
三郷町	-	-	-	-	-	-	-	-
斑鳩町	-	-	-	-	-	-	-	-
安堵町	x	x	x	x	x	x	x	x
川西町	-	-	-	-	-	-	-	-
三宅町	x	x	x	x	x	x	x	x
田原本町	x	x	x	x	x	x	x	x
曽爾村	52	3	-	-	-	-	-	-
御杖村	17	2	-	1	1	-	-	-
高明町	5	-	-	-	-	-	-	-
日香村	12	1	-	-	-	-	-	-
上牧町	-	-	-	-	-	-	-	-
王寺町	x	x	x	x	x	x	x	x
広陵町	x	x	x	x	x	x	x	x
河合町	3	-	-	-	-	-	-	-
吉野町	25	-	-	-	-	-	-	-
大淀町	3	-	-	-	-	-	-	-
下市町	18	3	-	2	2	-	-	-
黒滝村	9	1	-	-	-	-	-	-
天川村	x	x	x	x	x	x	x	x
野迫川村	4	3	-	2	2	-	-	-
十津川村	57	4	-	2	2	-	-	-
下北山村	8	4	-	2	2	-	-	-
上北山村	3	2	-	-	-	-	-	-
川上村	25	2	-	1	1	-	-	-
東吉野村	19	4	-	3	3	-	-	-

104 組織形態別経営体数 (つづき)

単位：経営体

市町村名	法人化している					地方公共団体・財産区	法人化していない	個人経営体
	各種団体				その他の法人			
	小計	農協	森林組合	その他の各種団体				
奈良県	23	-	20	3	8	13	580	561
奈良市	1	-	1	-	1	1	78	76
大和郡	-	-	-	-	-	-	3	3
大和郡	x	x	x	x	x	x	x	x
天理市	1	-	-	1	-	-	13	13
橿原市	-	-	-	-	1	-	17	17
桜井市	1	-	1	-	-	-	43	43
五條市	1	-	1	-	2	-	32	32
御所市	1	-	1	-	-	-	6	6
生駒市	x	x	x	x	x	x	x	x
香芝市	-	-	-	-	-	-	5	5
葛城市	-	-	-	-	-	-	4	4
宇陀市	3	-	3	-	1	1	131	129
山添村	1	-	1	-	-	1	18	18
平群町	-	-	-	-	-	-	-	-
三郷町	-	-	-	-	-	-	-	-
斑鳩町	-	-	-	-	-	-	-	-
安堵町	x	x	x	x	x	x	x	x
川西町	-	-	-	-	-	-	-	-
三宅町	x	x	x	x	x	x	x	x
田原本町	x	x	x	x	x	x	x	x
曽爾村	2	-	2	-	1	1	48	46
御杖村	1	-	1	-	-	3	12	12
高明村	-	-	-	-	-	-	5	5
日香村	1	-	1	-	-	-	11	11
上牧町	-	-	-	-	-	-	-	-
王寺町	x	x	x	x	x	x	x	x
広陵町	x	x	x	x	x	x	x	x
河合町	-	-	-	-	-	-	3	3
吉野町	-	-	-	-	-	-	25	24
大淀町	-	-	-	-	-	-	3	3
下市町	1	-	-	1	-	-	15	14
黒滝村	1	-	1	-	-	1	7	7
天川村	x	x	x	x	x	x	x	x
野迫川村	1	-	1	-	-	1	-	-
十津川村	2	-	2	-	-	1	52	42
下北山村	2	-	1	1	-	1	3	3
上北山村	-	-	-	-	2	-	1	1
川上村	1	-	1	-	-	1	22	21
東吉野村	1	-	1	-	-	-	15	15

105 林産物販売金額規模別経営体数

単位：経営体

市町村名	計	販売なし	50万円 未満	50 ～ 100万円	100 ～ 300	300 ～ 500	500 ～ 1,000
奈良県	652	481	47	23	35	19	19
奈良市	81	73	3	-	3	1	-
大和高田市	3	3	-	-	-	-	-
大和郡	x	x	x	x	x	x	x
天理市	14	11	2	-	1	-	-
橿原市	20	14	2	1	-	2	-
桜井市	44	32	2	2	4	2	2
五條市	39	31	-	1	2	2	-
御所市	8	7	-	-	-	-	-
生駒市	x	x	x	x	x	x	x
香芝市	7	6	-	-	-	1	-
葛城市	4	3	-	1	-	-	-
宇陀市	141	100	16	6	7	2	5
山添村	20	19	-	1	-	-	-
山平町	-	-	-	-	-	-	-
三郷町	-	-	-	-	-	-	-
斑鳩町	-	-	-	-	-	-	-
安堵町	x	x	x	x	x	x	x
川西町	-	-	-	-	-	-	-
三宅町	x	x	x	x	x	x	x
田原本町	x	x	x	x	x	x	x
曽爾村	52	45	5	1	-	1	-
御杖村	17	11	2	2	-	-	1
高取町	5	4	1	-	-	-	-
高明日香村	12	11	-	-	-	-	1
上牧町	-	-	-	-	-	-	-
王寺町	x	x	x	x	x	x	x
広陵町	x	x	x	x	x	x	x
河合町	3	3	-	-	-	-	-
吉野町	25	12	5	1	3	2	1
大淀町	3	3	-	-	-	-	-
下市町	18	9	1	2	-	1	1
黒滝村	9	2	-	1	1	1	-
天川村	x	x	x	x	x	x	x
野迫川村	4	1	2	-	1	-	-
十津川村	57	51	-	-	2	1	3
下北山村	8	7	-	-	1	-	-
上北山村	3	1	-	-	-	2	-
川上村	25	13	1	-	3	1	2
東吉野村	19	5	4	2	4	-	2

105 林産物販売金額規模別経営体数 (つづき)

単位：経営体

市町村名	1,000 ～ 3,000	3,000 ～ 5,000	5,000万 ～ 1億円	1 ～ 2	2 ～ 3	3 ～ 5	5億円 以上
奈良県	21	3	2	2	-	-	-
奈良市	1	-	-	-	-	-	-
大和郡	-	-	-	-	-	-	-
大和郡	x	x	x	x	x	x	x
天理市	-	-	-	-	-	-	-
橿原市	-	1	-	-	-	-	-
桜井市	-	-	-	-	-	-	-
五條市	3	-	-	-	-	-	-
御所市	1	-	-	-	-	-	-
生駒市	x	x	x	x	x	x	x
香芝市	-	-	-	-	-	-	-
葛城市	-	-	-	-	-	-	-
宇陀市	3	1	-	1	-	-	-
山添村	-	-	-	-	-	-	-
平群町	-	-	-	-	-	-	-
三郷町	-	-	-	-	-	-	-
斑鳩町	-	-	-	-	-	-	-
安堵町	x	x	x	x	x	x	x
川西町	-	-	-	-	-	-	-
三宅町	x	x	x	x	x	x	x
田原本町	x	x	x	x	x	x	x
曽爾村	-	-	-	-	-	-	-
御杖村	-	-	-	1	-	-	-
高明町	-	-	-	-	-	-	-
日香村	-	-	-	-	-	-	-
上牧町	-	-	-	-	-	-	-
王寺町	x	x	x	x	x	x	x
広陵町	x	x	x	x	x	x	x
河合町	-	-	-	-	-	-	-
吉野町	1	-	-	-	-	-	-
大淀町	-	-	-	-	-	-	-
下市町	3	-	1	-	-	-	-
黒滝村	3	-	1	-	-	-	-
天川村	x	x	x	x	x	x	x
野迫川村	-	-	-	-	-	-	-
十津川村	-	-	-	-	-	-	-
下北山村	-	-	-	-	-	-	-
上北山村	-	-	-	-	-	-	-
川上村	4	1	-	-	-	-	-
東吉野村	2	-	-	-	-	-	-



E 林業経営体

106 保有山林の状況

単位 { 経営体数：経営体  
面積：a

市町村名	所有山林		貸付山林		借入山林		保有山林	
	経営体数	面積	経営体数	面積	経営体数	面積	経営体数	面積
奈良県	628	4,664,801	25	332,314	40	647,595	633	4,980,082
奈良市	80	299,175	3	20,485	2	596,255	80	874,945
大和高田市	3	2,888	-	-	-	-	3	2,888
大和郡山	x	x	x	x	x	x	x	x
天理市	13	41,583	1	400	1	810	14	41,993
橿原市	19	307,948	1	32	2	600	20	308,516
桜井市	43	137,356	1	100	2	3,100	43	140,356
五條市	39	270,408	4	10,615	3	18,305	39	278,098
御所市	8	249,900	-	-	-	-	8	249,900
生駒市	x	x	x	x	x	x	x	x
香芝市	7	47,051	1	439	1	532	7	47,144
葛城市	4	2,600	1	100	-	-	4	2,500
宇陀市	138	352,231	3	5,202	7	3,678	138	350,707
山添村	19	25,200	-	-	-	-	19	25,200
平群町	-	-	-	-	-	-	-	-
三郷町	-	-	-	-	-	-	-	-
斑鳩町	-	-	-	-	-	-	-	-
安堵町	x	x	x	x	x	x	x	x
川西町	-	-	-	-	-	-	-	-
三宅町	x	x	x	x	x	x	x	x
田原本町	x	x	x	x	x	x	x	x
曾爾村	50	115,639	2	13,617	-	-	50	102,022
御杖村	17	137,752	3	64,874	-	-	17	72,878
高取町	5	4,037	-	-	1	165	5	4,202
明日香村	11	11,645	-	-	2	6,500	12	18,145
上牧町	-	-	-	-	-	-	-	-
王寺町	x	x	x	x	x	x	x	x
広陵町	x	x	x	x	x	x	x	x
河合町	3	9,631	-	-	-	-	3	9,631
吉野町	25	62,448	1	3,000	4	2,014	25	61,462
大淀町	3	3,280	-	-	-	-	3	3,280
下市町	18	235,036	1	150	1	102	18	234,988
黒滝村	9	20,287	-	-	1	100	9	20,387
天川村	x	x	x	x	x	x	x	x
野迫川村	4	131,494	-	-	-	-	4	131,494
十津川村	47	641,349	1	500	2	930	48	641,779
下北山村	8	239,883	-	-	-	-	8	239,883
上北山村	3	482,029	-	-	-	-	3	482,029
川上村	23	217,609	1	43,279	7	10,249	24	184,579
東吉野村	18	98,800	-	-	3	3,500	18	102,300

107 保有山林面積規模別経営体数

単位：経営体

市町村名	計	保有山林 なし	3ha未満	3～5ha	5～10	10～20
奈良県	652	19	12	124	152	122
奈良市	81	1	-	21	32	12
大和郡	3	-	-	1	1	1
大和郡	x	x	x	x	x	x
天理市	14	-	-	6	3	4
橿原市	20	-	-	5	2	2
桜井市	44	1	2	12	11	5
五條市	39	-	-	4	8	10
御所市	8	-	-	1	-	1
生駒市	x	x	x	x	x	x
香芝市	7	-	-	-	1	-
葛城市	4	-	-	1	2	1
宇陀市	141	3	-	34	34	34
山添村	20	1	-	6	5	4
山平町	-	-	-	-	-	-
三郷町	-	-	-	-	-	-
斑鳩町	-	-	-	-	-	-
安堵町	x	x	x	x	x	x
川西町	-	-	-	-	-	-
三宅町	x	x	x	x	x	x
田原本町	x	x	x	x	x	x
曽爾村	52	2	-	13	17	9
御杖村	17	-	-	5	3	2
高明町	5	-	-	1	1	3
日香村	12	-	-	3	5	2
上牧町	-	-	-	-	-	-
王寺町	x	x	x	x	x	x
広陵町	x	x	x	x	x	x
河合町	3	-	-	-	-	1
吉野町	25	-	1	1	3	5
大淀町	3	-	-	-	1	2
下市町	18	-	1	-	8	2
黒滝村	9	-	1	2	1	1
天川村	x	x	x	x	x	x
野迫川村	4	-	1	-	-	-
十津川村	57	9	2	3	9	7
下北山村	8	-	-	-	-	2
上北山村	3	-	-	-	-	-
川上山村	25	1	3	3	2	6
東吉野村	19	1	-	2	2	5

107 保有山林面積規模別経営体数 (つづき)

単位：経営体

市町村名	20 ~ 30	30 ~ 50	50 ~ 100	100 ~ 500	500~1,000	1,000ha以上
奈良県	65	42	49	48	9	10
奈良市	9	4	1	-	-	1
大和郡	-	-	-	-	-	-
大和郡	x	x	x	x	x	x
天理市	-	-	-	1	-	-
橿原市	1	1	4	3	1	1
桜井市	6	2	2	3	-	-
五條市	1	4	2	10	-	-
御所市	1	-	3	-	1	1
生駒市	x	x	x	x	x	x
香芝市	-	2	3	1	-	-
葛城市	-	-	-	-	-	-
宇陀市	9	10	8	9	-	-
山添村	3	-	1	-	-	-
山群町	-	-	-	-	-	-
三郷町	-	-	-	-	-	-
斑鳩町	-	-	-	-	-	-
安堵町	x	x	x	x	x	x
川西町	-	-	-	-	-	-
三宅町	x	x	x	x	x	x
田原本町	x	x	x	x	x	x
曽爾村	4	2	4	1	-	-
御杖村	2	-	1	4	-	-
高明村	-	-	-	-	-	-
日香村	-	-	2	-	-	-
上牧町	-	-	-	-	-	-
王寺町	x	x	x	x	x	x
広陵町	x	x	x	x	x	x
河合町	-	1	1	-	-	-
吉野町	8	4	3	-	-	-
大淀町	-	-	-	-	-	-
下市町	1	-	2	2	1	1
黒滝村	1	2	1	-	-	-
天川村	x	x	x	x	x	x
野迫川村	1	-	-	-	2	-
十津川村	8	6	8	4	-	1
下北山村	1	-	1	1	3	-
上北山村	-	-	-	1	-	2
川上山村	4	2	-	3	-	1
東吉野村	3	2	1	3	-	-

108 保有山林面積規模別面積

単位：a

市町村名	計	3 ha未満	3 ~ 5 ha	5 ~ 10	10 ~ 20	20 ~ 30
奈良県	4,980,082	1,338	43,802	99,610	155,118	147,854
奈良市	874,945	-	7,483	19,733	14,567	20,197
大和高田市	2,888	-	300	800	1,788	-
大和郡山	x	x	x	x	x	x
天理市	41,993	-	2,146	1,910	4,800	-
橿原市	308,516	-	1,763	1,100	2,500	2,000
桜井市	140,356	180	4,363	7,413	6,148	13,631
五條市	278,098	-	1,300	5,247	13,273	2,000
御所市	249,900	-	400	-	1,000	2,500
生駒市	x	x	x	x	x	x
香芝市	47,144	-	-	500	-	-
葛城市	2,500	-	400	1,100	1,000	-
宇陀市	350,707	-	11,845	22,123	41,213	20,523
山添村	25,200	-	1,970	3,399	5,000	6,799
平群町	-	-	-	-	-	-
三郷町	-	-	-	-	-	-
斑鳩町	-	-	-	-	-	-
安堵町	x	x	x	x	x	x
川西町	-	-	-	-	-	-
三宅町	x	x	x	x	x	x
田原本町	x	x	x	x	x	x
曾爾村	102,022	-	5,019	12,296	12,328	9,452
御杖村	72,878	-	1,730	2,315	2,750	4,000
高取町	4,202	-	400	600	3,202	-
明日香村	18,145	-	930	3,090	2,625	-
上牧町	-	-	-	-	-	-
王寺町	x	x	x	x	x	x
広陵町	x	x	x	x	x	x
河合町	9,631	-	-	-	1,500	-
吉野町	61,462	200	400	1,815	6,600	17,370
大淀町	3,280	-	-	780	2,500	-
下市町	234,988	100	-	5,392	2,700	2,000
黒滝村	20,387	130	753	800	1,500	2,204
天川村	x	x	x	x	x	x
野迫川村	131,494	245	-	-	-	2,975
十津川村	641,779	350	1,100	6,236	9,729	18,374
下北山村	239,883	-	-	-	2,695	2,458
上北山村	482,029	-	-	-	-	-
川上村	184,579	131	900	1,061	7,900	10,116
東吉野村	102,300	-	600	1,400	6,000	6,600

108 保有山林面積規模別面積（つづき）

単位：a

市町村名	30 ～ 50	50 ～ 100	100 ～ 500	500～1,000	1,000ha以上
奈良県	143,669	306,132	1,016,853	565,437	2,500,269
奈良市	13,111	8,000	-	-	791,854
大和高田市	-	-	-	-	-
大和郡山	x	x	x	x	x
天理市	-	-	33,137	-	-
橿原市	4,000	20,153	52,000	65,000	160,000
桜井市	7,000	11,721	89,900	-	-
五條市	15,000	14,500	226,778	-	-
御所市	-	17,500	-	56,500	172,000
生駒市	x	x	x	x	x
香芝市	6,777	19,867	20,000	-	-
葛城市	-	-	-	-	-
宇陀市	32,147	50,490	172,366	-	-
山添村	-	8,032	-	-	-
平群町	-	-	-	-	-
三郷町	-	-	-	-	-
斑鳩町	-	-	-	-	-
安堵町	x	x	x	x	x
川西町	-	-	-	-	-
三宅町	x	x	x	x	x
田原本町	x	x	x	x	x
曾爾村	6,200	24,477	32,250	-	-
御杖村	-	6,633	55,450	-	-
高取町	-	-	-	-	-
明日香村	-	11,500	-	-	-
上牧町	-	-	-	-	-
王寺町	x	x	x	x	x
広陵町	x	x	x	x	x
河合町	3,131	5,000	-	-	-
吉野町	14,500	20,577	-	-	-
大淀町	-	-	-	-	-
下市町	-	12,850	32,001	51,945	128,000
黒滝村	7,000	8,000	-	-	-
天川村	x	x	x	x	x
野迫川村	-	-	-	128,274	-
十津川村	21,833	49,632	117,459	-	417,066
下北山村	-	5,300	15,712	213,718	-
上北山村	-	-	26,500	-	455,529
川上村	6,470	-	46,000	-	112,001
東吉野村	6,500	5,900	75,300	-	-

109 所有山林面積規模別経営体数

単位：経営体

市町村名	計	所有山林 なし	3ha未満	3～5ha	5～10	10～20
奈良県	652	24	13	122	155	116
奈良市	81	1	-	21	32	11
大和郡	3	-	-	1	1	1
大和郡	x	x	x	x	x	x
天理市	14	1	-	5	3	4
橿原市	20	1	-	3	4	1
桜井市	44	1	2	12	11	5
五條市	39	-	-	5	7	9
御所市	8	-	-	1	-	1
生駒市	x	x	x	x	x	x
香芝市	7	-	-	-	1	-
葛城市	4	-	-	1	2	1
宇陀市	141	3	-	34	34	34
山添村	20	1	-	6	5	4
山平町	-	-	-	-	-	-
三郷町	-	-	-	-	-	-
斑鳩町	-	-	-	-	-	-
安堵町	x	x	x	x	x	x
川西町	-	-	-	-	-	-
三宅町	x	x	x	x	x	x
田原本町	x	x	x	x	x	x
曽爾村	52	2	-	13	17	9
御杖村	17	-	-	5	3	2
高明町	5	-	-	1	2	2
日香村	12	1	-	3	6	1
上牧町	-	-	-	-	-	-
王寺町	x	x	x	x	x	x
広陵町	x	x	x	x	x	x
河合町	3	-	-	-	-	1
吉野町	25	-	1	1	3	4
大淀町	3	-	-	-	1	2
下市町	18	-	1	-	8	2
黒滝村	9	-	1	2	1	1
天川村	x	x	x	x	x	x
野迫川村	4	-	1	-	-	-
十津川村	57	10	2	3	8	7
下北山村	8	-	-	-	-	2
上北山村	3	-	-	-	-	-
川上山村	25	2	3	3	3	5
東吉野村	19	1	1	2	2	5

109 所有山林面積規模別経営体数 (つづき)

単位：経営体

市町村名	20 ~ 30	30 ~ 50	50 ~ 100	100 ~ 500	500~1,000	1,000ha以上
奈良県	66	39	47	51	9	10
奈良市	10	4	1	-	-	1
大和郡	-	-	-	-	-	-
大和郡	x	x	x	x	x	x
天理市	-	-	-	1	-	-
橿原市	1	1	4	3	1	1
桜井市	6	2	2	3	-	-
五條市	1	4	3	10	-	-
御所市	1	-	3	-	1	1
生駒市	x	x	x	x	x	x
香芝市	-	2	3	1	-	-
葛城市	-	-	-	-	-	-
宇陀市	10	9	8	9	-	-
山添村	3	-	1	-	-	-
山群町	-	-	-	-	-	-
三郷町	-	-	-	-	-	-
斑鳩町	-	-	-	-	-	-
安堵町	x	x	x	x	x	x
川西町	-	-	-	-	-	-
三宅町	x	x	x	x	x	x
田原本町	x	x	x	x	x	x
曽爾村	4	2	3	2	-	-
御杖村	2	-	-	5	-	-
高明村	-	-	-	-	-	-
日香村	-	-	1	-	-	-
上牧町	-	-	-	-	-	-
王寺町	x	x	x	x	x	x
広陵町	x	x	x	x	x	x
河合町	-	1	1	-	-	-
吉野町	8	5	3	-	-	-
大淀町	-	-	-	-	-	-
下市町	1	-	2	2	1	1
黒滝村	2	1	1	-	-	-
天川村	x	x	x	x	x	x
野迫川村	1	-	-	-	2	-
十津川村	8	6	8	4	-	1
下北山村	1	-	1	1	3	-
上北山村	-	-	-	1	-	2
川上山村	3	1	-	4	-	1
東吉野村	3	1	1	3	-	-

110 貸付山林面積規模別経営体数

単位：経営体

市町村名	計	貸付山林 なし	3ha未満	3～5ha	5～10	10～20
奈良県	652	627	6	3	4	1
奈良市	81	78	1	1	-	-
大和高田	3	3	-	-	-	-
大和高郡	x	x	x	x	x	x
天理市	14	13	-	1	-	-
橿原市	20	19	1	-	-	-
桜井市	44	43	1	-	-	-
五條市	39	35	-	-	1	1
御所市	8	8	-	-	-	-
生駒市	x	x	x	x	x	x
香芝市	7	6	-	1	-	-
葛城市	4	3	1	-	-	-
宇陀市	141	138	-	-	2	-
山添村	20	20	-	-	-	-
平群町	-	-	-	-	-	-
三郷町	-	-	-	-	-	-
斑鳩町	-	-	-	-	-	-
安堵町	x	x	x	x	x	x
川西町	-	-	-	-	-	-
三宅町	x	x	x	x	x	x
田原本町	x	x	x	x	x	x
曽爾村	52	50	1	-	-	-
御杖村	17	14	-	-	-	-
高明町	5	5	-	-	-	-
日香村	12	12	-	-	-	-
上牧町	-	-	-	-	-	-
上王寺町	x	x	x	x	x	x
河合町	x	x	x	x	x	x
吉野町	3	3	-	-	-	-
大淀町	25	24	-	-	-	-
下淀町	3	3	-	-	-	-
黒滝市	18	17	1	-	-	-
天川村	9	9	-	-	-	-
天川村	x	x	x	x	x	x
野迫川村	4	4	-	-	-	-
十津川村	57	56	-	-	1	-
下北山村	8	8	-	-	-	-
上北山村	3	3	-	-	-	-
川上村	25	24	-	-	-	-
東吉野村	19	19	-	-	-	-



110 貸付山林面積規模別経営体数 (つづき)

単位：経営体

市町村名	20 ~ 30	30 ~ 50	50 ~ 100	100 ~ 500	500~1,000	1,000ha以上
奈良県	1	2	1	6	-	1
奈良市	-	-	-	1	-	-
大和郡	-	-	-	-	-	-
大和郡	x	x	x	x	x	x
天理市	-	-	-	-	-	-
橿原市	-	-	-	-	-	-
桜井市	-	-	-	-	-	-
五條市	1	-	1	-	-	-
御所市	-	-	-	-	-	-
生駒市	x	x	x	x	x	x
香芝市	-	-	-	-	-	-
葛城市	-	-	-	-	-	-
宇陀市	-	1	-	-	-	-
山添村	-	-	-	-	-	-
平群町	-	-	-	-	-	-
三郷町	-	-	-	-	-	-
斑鳩町	-	-	-	-	-	-
安堵町	x	x	x	x	x	x
川西町	-	-	-	-	-	-
三宅町	x	x	x	x	x	x
田原本町	x	x	x	x	x	x
曽爾村	-	-	-	1	-	-
御杖村	-	-	-	3	-	-
高明村	-	-	-	-	-	-
日香村	-	-	-	-	-	-
上牧町	-	-	-	-	-	-
王寺町	x	x	x	x	x	x
広陵町	x	x	x	x	x	x
河合町	-	-	-	-	-	-
吉野町	-	1	-	-	-	-
大淀町	-	-	-	-	-	-
下滝村	-	-	-	-	-	-
黒川村	x	x	x	x	x	x
天川村	-	-	-	-	-	-
野上村	-	-	-	-	-	-
十川村	-	-	-	-	-	-
下北山村	-	-	-	-	-	-
上北山村	-	-	-	-	-	-
川上村	-	-	-	-	1	-
吉野村	-	-	-	-	-	-

111 借入山林面積規模別経営体数

単位：経営体

市町村名	計	借入山林 なし	3ha未満	3～5ha	5～10	10～20
奈良県	652	612	14	2	8	7
奈良市	81	79	-	-	-	1
大和郡	3	3	-	-	-	-
大和郡	x	x	x	x	x	x
天理市	14	13	-	-	1	-
橿原市	20	18	-	2	-	-
桜井市	44	42	1	-	-	-
五條市	39	36	1	-	-	-
御所市	8	8	-	-	-	-
生駒市	x	x	x	x	x	x
香芝市	7	6	-	-	1	-
葛城市	4	4	-	-	-	-
宇陀市	141	134	4	-	1	2
山添村	20	20	-	-	-	-
平群町	-	-	-	-	-	-
三郷町	-	-	-	-	-	-
斑鳩町	-	-	-	-	-	-
安堵町	x	x	x	x	x	x
川西町	-	-	-	-	-	-
三宅町	x	x	x	x	x	x
田原本町	x	x	x	x	x	x
曾爾村	52	52	-	-	-	-
御杖村	17	17	-	-	-	-
高明町	5	4	1	-	-	-
日香村	12	10	-	-	-	1
上牧町	-	-	-	-	-	-
上王寺町	x	x	x	x	x	x
河合町	x	x	x	x	x	x
吉野町	3	3	-	-	-	-
大淀町	25	21	2	-	1	1
下淀町	3	3	-	-	-	-
黒滝市	18	17	1	-	-	-
天川村	9	8	1	-	-	-
天川村	x	x	x	x	x	x
野迫川村	4	4	-	-	-	-
十津川村	57	55	1	-	1	-
下北山村	8	8	-	-	-	-
上北山村	3	3	-	-	-	-
川上村	25	18	2	-	1	1
東吉野村	19	16	-	-	1	1

111 借入山林面積規模別経営体数 (つづき)

単位：経営体

市町村名	20 ~ 30	30 ~ 50	50 ~ 100	100 ~ 500	500~1,000	1,000ha以上
奈良県	3	2	2	1	-	1
奈良市	-	-	-	-	-	1
大和郡	-	-	-	-	-	-
大和郡	x	x	x	x	x	x
天理市	-	-	-	-	-	-
橿原市	-	-	-	-	-	-
桜井市	-	1	-	-	-	-
五條市	-	-	1	1	-	-
御所市	-	-	-	-	-	-
生駒市	x	x	x	x	x	x
香芝市	-	-	-	-	-	-
葛城市	-	-	-	-	-	-
宇陀市	-	-	-	-	-	-
山添村	-	-	-	-	-	-
三群町	-	-	-	-	-	-
斑鳩町	-	-	-	-	-	-
安堵町	x	x	x	x	x	x
川西町	-	-	-	-	-	-
三宅町	x	x	x	x	x	x
田原本町	x	x	x	x	x	x
曾爾村	-	-	-	-	-	-
御杖村	-	-	-	-	-	-
高明村	-	-	-	-	-	-
日香村	-	-	1	-	-	-
上牧町	-	-	-	-	-	-
王寺町	x	x	x	x	x	x
広陵町	x	x	x	x	x	x
河合町	-	-	-	-	-	-
吉野町	-	-	-	-	-	-
大淀町	-	-	-	-	-	-
下滝村	-	-	-	-	-	-
黒川村	x	x	x	x	x	x
天川村	-	-	-	-	-	-
野上村	-	-	-	-	-	-
十津川村	-	-	-	-	-	-
下北山村	-	-	-	-	-	-
上北山村	-	-	-	-	-	-
川上村	2	1	-	-	-	-
東吉野村	1	-	-	-	-	-

112 林業の従事日数階層別の林業に60日以上従事した  
世帯員、役員・構成員（山林の共同保有者）（経営主を含む）数

単位：人

市町村名	男女計						
	計	60日未満	60～99	100～149	150～199	200～249	250日以上
奈良県	415	-	94	85	70	100	66
奈良市	49	-	16	12	4	7	10
大和高田市	1	-	1	-	-	-	-
大和郡山	x	x	x	x	x	x	x
天理市	7	-	4	-	2	1	-
橿原市	6	-	4	1	-	-	1
桜井市	21	-	9	5	4	1	2
五條市	63	-	8	17	6	16	16
御所市	7	-	2	2	2	-	1
生駒市	x	x	x	x	x	x	x
香芝市	1	-	1	-	-	-	-
葛城市	3	-	-	1	1	1	-
宇陀市	60	-	14	13	13	10	10
山添村	10	-	2	1	5	2	-
山平町	-	-	-	-	-	-	-
三郷町	-	-	-	-	-	-	-
斑鳩町	-	-	-	-	-	-	-
安堵町	x	x	x	x	x	x	x
川西町	-	-	-	-	-	-	-
三宅町	x	x	x	x	x	x	x
田原本町	x	x	x	x	x	x	x
曾爾村	11	-	2	3	2	4	-
御杖村	12	-	3	-	2	5	2
高取町	1	-	1	-	-	-	-
明日香村	16	-	2	4	2	1	7
上牧町	-	-	-	-	-	-	-
王寺町	x	x	x	x	x	x	x
広陵町	x	x	x	x	x	x	x
河合町	2	-	1	-	1	-	-
吉野町	15	-	3	5	3	1	3
大淀町	3	-	3	-	-	-	-
下市町	22	-	4	1	5	11	1
黒滝村	9	-	-	1	2	6	-
天川村	x	x	x	x	x	x	x
野上村	12	-	1	-	4	7	-
十津川村	23	-	3	6	5	1	8
下北山村	13	-	-	1	-	12	-
上北山村	1	-	-	-	1	-	-
川上村	17	-	3	4	2	6	2
東吉野村	22	-	4	6	3	7	2

112 林業の従事日数階層別の林業に60日以上従事した  
世帯員、役員・構成員（山林の共同保有者）（経営主を含む）数

単位：人

市町村名	男						
	計	60日未満	60～99	100～149	150～199	200～249	250日以上
奈良県	332	-	73	69	55	86	49
奈良市	36	-	13	9	3	4	7
大和高田市	1	-	1	-	-	-	-
大和郡山	x	x	x	x	x	x	x
天理市	5	-	3	-	1	1	-
橿原市	6	-	4	1	-	-	1
桜井市	15	-	9	4	-	1	1
五條市	45	-	2	13	5	13	12
御所市	6	-	2	2	1	-	1
生駒市	x	x	x	x	x	x	x
香芝市	1	-	1	-	-	-	-
葛城市	2	-	-	-	1	1	-
宇陀市	51	-	14	11	11	9	6
山添村	6	-	-	1	4	1	-
山平町	-	-	-	-	-	-	-
三郷町	-	-	-	-	-	-	-
斑鳩町	-	-	-	-	-	-	-
安堵町	x	x	x	x	x	x	x
川西町	-	-	-	-	-	-	-
三宅町	x	x	x	x	x	x	x
田原本町	x	x	x	x	x	x	x
曾爾村	10	-	1	3	2	4	-
御杖村	11	-	3	-	2	5	1
高取町	1	-	1	-	-	-	-
明日香村	12	-	1	3	1	1	6
上牧町	-	-	-	-	-	-	-
天王寺町	x	x	x	x	x	x	x
広陵町	x	x	x	x	x	x	x
河合町	2	-	1	-	1	-	-
吉野町	13	-	3	4	2	1	3
大淀町	2	-	2	-	-	-	-
下市町	18	-	3	1	4	9	1
黒滝村	5	-	-	-	2	3	-
天川村	x	x	x	x	x	x	x
野上川村	11	-	1	-	4	6	-
十津川村	19	-	3	5	5	1	5
下北山村	13	-	-	1	-	12	-
上北山村	1	-	-	-	1	-	-
川上村	15	-	1	4	2	6	2
東吉野村	19	-	2	6	2	7	2

112 林業の従事日数階層別の林業に60日以上従事した  
世帯員、役員・構成員（山林の共同保有者）（経営主を含む）数

単位：人

市町村名	女						
	計	60日未満	60～99	100～149	150～199	200～249	250日以上
奈良県	83	-	21	16	15	14	17
奈良市	13	-	3	3	1	3	3
大和高田市	-	-	-	-	-	-	-
大和郡	x	x	x	x	x	x	x
天理市	2	-	1	-	1	-	-
橿原市	-	-	-	-	-	-	-
桜井市	6	-	-	1	4	-	1
五條市	18	-	6	4	1	3	4
御所市	1	-	-	-	1	-	-
生駒市	x	x	x	x	x	x	x
香芝市	-	-	-	-	-	-	-
葛城市	1	-	-	1	-	-	-
宇陀市	9	-	-	2	2	1	4
山添村	4	-	2	-	1	1	-
山平町	-	-	-	-	-	-	-
三郷町	-	-	-	-	-	-	-
斑鳩町	-	-	-	-	-	-	-
安堵町	x	x	x	x	x	x	x
川西町	-	-	-	-	-	-	-
三宅町	x	x	x	x	x	x	x
田原本町	x	x	x	x	x	x	x
曾爾村	1	-	1	-	-	-	-
御杖村	1	-	-	-	-	-	1
高取町	-	-	-	-	-	-	-
明日香村	4	-	1	1	1	-	1
上牧町	-	-	-	-	-	-	-
王寺町	x	x	x	x	x	x	x
広陵町	x	x	x	x	x	x	x
河合町	-	-	-	-	-	-	-
吉野町	2	-	-	1	1	-	-
大淀町	1	-	1	-	-	-	-
下市町	4	-	1	-	1	2	-
黒滝村	4	-	-	1	-	3	-
天川村	x	x	x	x	x	x	x
野上村	1	-	-	-	-	1	-
十津川村	4	-	-	1	-	-	3
下北山村	-	-	-	-	-	-	-
上北山村	-	-	-	-	-	-	-
川上村	2	-	2	-	-	-	-
東吉野村	3	-	2	-	1	-	-

Ｅ 林業経営体

113 雇用者の状況

単位 { 経営体数：経営体  
実人数：人  
のべ人日：人 日

市町村名	計			男			女			150日以上従事した人数(人)
	雇い入れた実経営体数	実人数	のべ人日	経営体数	実人数	のべ人日	経営体数	実人数	のべ人日	
奈良県	124	674	39,676	122	648	37,202	14	26	2,474	125
奈良市	7	25	968	7	25	968	-	-	-	5
大和郡	-	-	-	-	-	-	-	-	-	-
大和郡山田	x	x	x	x	x	x	x	x	x	x
天理市	1	6	10	1	6	10	-	-	-	-
橿原市	10	67	1,713	10	67	1,713	-	-	-	8
桜井市	6	14	217	6	14	217	-	-	-	-
五條市	4	19	2,088	4	18	1,968	1	1	120	5
御所市	2	6	764	1	5	620	1	1	144	3
生駒市	x	x	x	x	x	x	x	x	x	x
香芝市	1	4	4	1	4	4	-	-	-	-
葛城市	1	20	20	1	20	20	-	-	-	-
宇陀市	21	135	6,261	21	132	5,884	2	3	377	20
山添村	1	2	10	1	2	10	-	-	-	-
平群町	-	-	-	-	-	-	-	-	-	-
三郷町	-	-	-	-	-	-	-	-	-	-
斑鳩町	-	-	-	-	-	-	-	-	-	-
安堵町	x	x	x	x	x	x	x	x	x	x
川西町	-	-	-	-	-	-	-	-	-	-
三宅町	x	x	x	x	x	x	x	x	x	x
田原本町	x	x	x	x	x	x	x	x	x	x
曽爾村	3	41	1,564	3	38	1,561	1	3	3	2
御杖村	4	21	390	4	21	390	-	-	-	-
高明町	-	-	-	-	-	-	-	-	-	-
日香村	1	1	20	1	1	20	-	-	-	-
上牧町	-	-	-	-	-	-	-	-	-	-
王寺町	x	x	x	x	x	x	x	x	x	x
広陵町	x	x	x	x	x	x	x	x	x	x
河合町	-	-	-	-	-	-	-	-	-	-
吉野町	8	15	667	7	13	417	1	2	250	2
大淀町	-	-	-	-	-	-	-	-	-	-
下市町	7	36	1,597	7	32	1,447	1	4	150	6
黒滝村	4	26	4,883	4	23	4,388	1	3	495	11
天川村	x	x	x	x	x	x	x	x	x	x
野迫川村	4	18	1,318	4	16	1,298	1	2	20	3
十津川村	13	54	6,731	13	50	6,227	2	4	504	27
下北山村	2	12	1,698	2	11	1,518	1	1	180	11
上北山村	1	3	120	1	3	120	-	-	-	-
川上村	10	64	3,198	10	63	3,188	1	1	10	9
東吉野村	9	60	3,452	9	60	3,452	-	-	-	7

114 常雇いの状況

 単位 { 経営体数：経営体  
 実人数：人  
 のべ人日：人 日

市町村名	計			男			女		
	雇い入れた実経営体数	実人数	のべ人日	経営体数	実人数	のべ人日	経営体数	実人数	のべ人日
奈良県	53	155	26,549	52	145	24,939	8	10	1,610
奈良市	4	4	203	4	4	203	-	-	-
大和高田市	-	-	-	-	-	-	-	-	-
大和高郡	x	x	x	x	x	x	x	x	x
天理市	-	-	-	-	-	-	-	-	-
橿原市	3	4	372	3	4	372	-	-	-
桜井市	-	-	-	-	-	-	-	-	-
五條市	3	9	1,543	3	8	1,423	1	1	120
御所市	2	4	694	1	3	550	1	1	144
生駒市	x	x	x	x	x	x	x	x	x
香芝市	-	-	-	-	-	-	-	-	-
葛城市	-	-	-	-	-	-	-	-	-
宇陀市	9	25	3,836	9	23	3,520	2	2	316
山添村	-	-	-	-	-	-	-	-	-
平群町	-	-	-	-	-	-	-	-	-
三郷町	-	-	-	-	-	-	-	-	-
斑鳩町	-	-	-	-	-	-	-	-	-
安堵町	x	x	x	x	x	x	x	x	x
川西町	-	-	-	-	-	-	-	-	-
三宅町	x	x	x	x	x	x	x	x	x
田原本町	x	x	x	x	x	x	x	x	x
曽爾村	2	6	760	2	6	760	-	-	-
御杖村	-	-	-	-	-	-	-	-	-
高明町	-	-	-	-	-	-	-	-	-
日香村	-	-	-	-	-	-	-	-	-
上牧町	-	-	-	-	-	-	-	-	-
王寺町	x	x	x	x	x	x	x	x	x
広陵町	x	x	x	x	x	x	x	x	x
河合町	-	-	-	-	-	-	-	-	-
吉野町	3	4	37	3	4	37	-	-	-
大淀町	-	-	-	-	-	-	-	-	-
下市町	2	3	698	2	3	698	-	-	-
黒滝村	4	17	4,333	4	15	3,883	1	2	450
天川村	x	x	x	x	x	x	x	x	x
野迫川村	2	4	618	2	4	618	-	-	-
十津川村	6	32	5,930	6	29	5,530	2	3	400
下北山村	2	11	1,676	2	10	1,496	1	1	180
上北山村	1	2	100	1	2	100	-	-	-
川上村	6	16	2,537	6	16	2,537	-	-	-
東吉野村	2	7	1,683	2	7	1,683	-	-	-



115 臨時雇いの状況

 単位 { 経営体数：経営体  
 実人数：人  
 のべ人日：人 日

市町村名	計				男			
	雇い入れた実経営体数	実人数	うち1か月以上の契約	のべ人日	経営体数	実人数	うち1か月以上の契約	のべ人日
奈良県	107	519	123	13,127	104	503	120	12,263
奈良市	6	21	4	765	6	21	4	765
大和高田市	-	-	-	-	-	-	-	-
大和郡	x	x	x	x	x	x	x	x
天理市	1	6	-	10	1	6	-	10
橿原市	10	63	32	1,341	10	63	32	1,341
桜井市	6	14	4	217	6	14	4	217
五條市	4	10	-	545	4	10	-	545
御所市	1	2	-	70	1	2	-	70
生駒市	x	x	x	x	x	x	x	x
香芝市	1	4	-	4	1	4	-	4
葛城市	1	20	20	20	1	20	20	20
宇陀市	18	110	7	2,425	18	109	7	2,364
山添村	1	2	-	10	1	2	-	10
山平群町	-	-	-	-	-	-	-	-
三斑郷町	-	-	-	-	-	-	-	-
安堵町	x	x	x	x	x	x	x	x
川西町	-	-	-	-	-	-	-	-
三宅町	x	x	x	x	x	x	x	x
田原本町	x	x	x	x	x	x	x	x
曽爾村	3	35	8	804	3	32	8	801
御杖村	4	21	2	390	4	21	2	390
高取町	-	-	-	-	-	-	-	-
明日香村	1	1	-	20	1	1	-	20
上牧町	-	-	-	-	-	-	-	-
王寺町	x	x	x	x	x	x	x	x
広陵町	x	x	x	x	x	x	x	x
河合町	-	-	-	-	-	-	-	-
吉野町	6	11	8	630	5	9	6	380
大淀町	-	-	-	-	-	-	-	-
下市町	7	33	2	899	7	29	2	749
黒滝村	3	9	6	550	3	8	6	505
天川村	x	x	x	x	x	x	x	x
野迫川村	3	14	8	700	3	12	8	680
十津川村	12	22	2	801	11	21	2	697
下北山村	1	1	-	22	1	1	-	22
上北山村	1	1	-	20	1	1	-	20
川上村	6	48	7	661	6	47	6	651
東吉野村	8	53	13	1,769	8	53	13	1,769

115 臨時雇いの状況 (つづき)

単位 { 経営体数：経営体  
実人数：人  
のべ人日：人 日

市町村名	女			のべ人日
	経営体数	実人数	うち1か月以上の契約	
奈良県	9	16	3	864
奈良市	-	-	-	-
大和高田	-	-	-	-
大和郡	x	x	x	x
天理市	-	-	-	-
橿原市	-	-	-	-
桜井市	-	-	-	-
五條市	-	-	-	-
御所市	-	-	-	-
生駒市	x	x	x	x
香芝市	-	-	-	-
葛城市	-	-	-	-
宇陀市	1	1	-	61
山添村	-	-	-	-
平群町	-	-	-	-
三郷町	-	-	-	-
斑鳩町	-	-	-	-
安堵町	x	x	x	x
川西町	-	-	-	-
三宅町	x	x	x	x
田原本町	x	x	x	x
曽爾村	1	3	-	3
御杖村	-	-	-	-
高取町	-	-	-	-
明日香村	-	-	-	-
上牧町	-	-	-	-
王寺町	x	x	x	x
広陵町	x	x	x	x
河合町	-	-	-	-
吉野町	1	2	2	250
大淀町	-	-	-	-
下市町	1	4	-	150
黒滝村	1	1	-	45
天川村	x	x	x	x
野上村	1	2	-	20
十津川村	1	1	-	104
下北山村	-	-	-	-
上北山村	-	-	-	-
川上村	1	1	1	10
東吉野村	-	-	-	-

E 林業経営体

116 素材生産を行った経営体数と素材生産量

単位 { 経営体数：経営体  
素材生産量：m<sup>3</sup>

市町村名	計		保有山林の素材生産量		受託もしくは立木買いによる素材生産量				
	実経営体数	素材生産量	経営体数	素材生産量	経営体数	素材生産量	うち、立木買い		
							経営体数	素材生産量	
奈良県	160	106,415	118	35,822	77	70,593	35	22,046	
奈良市	2	x	2	x	-	-	-	-	
大和高田市	-	-	-	-	-	-	-	-	
大和郡山	x	x	x	x	x	x	x	x	
天理市	1	x	-	-	1	x	-	-	
橿原市	6	1,398	3	308	3	1,090	1	x	
桜井市	10	x	9	1,010	2	x	-	-	
五條市	10	6,881	6	2,901	4	3,980	1	x	
御所市	1	x	1	x	1	x	1	x	
生駒市	x	x	x	x	x	x	x	x	
香芝市	-	-	-	-	-	-	-	-	
葛城市	2	x	2	x	-	-	-	-	
宇陀市	42	36,337	37	7,437	15	28,900	6	11,975	
山添村	1	x	-	-	1	x	-	-	
平群町	-	-	-	-	-	-	-	-	
三郷町	-	-	-	-	-	-	-	-	
斑鳩町	-	-	-	-	-	-	-	-	
安堵町	x	x	x	x	x	x	x	x	
川西町	-	-	-	-	-	-	-	-	
三宅町	x	x	x	x	x	x	x	x	
田原本町	x	x	x	x	x	x	x	x	
曾爾村	9	10,600	6	5,265	5	5,335	2	x	
御杖村	6	12,307	5	7,991	3	4,316	2	x	
高明町	-	-	-	-	-	-	-	-	
日香村	1	x	1	x	1	x	-	-	
上牧町	-	-	-	-	-	-	-	-	
王寺町	x	x	x	x	x	x	x	x	
広陵町	x	x	x	x	x	x	x	x	
河合町	-	-	-	-	-	-	-	-	
吉野町	12	2,397	11	1,781	5	616	4	550	
大淀町	-	-	-	-	-	-	-	-	
下市町	6	3,171	5	995	5	2,176	2	x	
黒滝村	6	x	2	x	5	2,820	4	1,590	
天川村	x	x	x	x	x	x	x	x	
野迫川村	1	x	-	-	1	x	-	-	
十津川村	7	x	2	x	5	9,160	1	x	
下北山村	2	x	1	x	1	x	-	-	
上北山村	2	x	2	x	-	-	-	-	
川上村	15	7,366	7	3,150	11	4,216	9	3,171	
東吉野村	15	5,720	14	2,110	7	3,610	2	x	

117 過去1年間に林産物の販売を行った経営体数

単位：経営体

市町村名	計	販売なし	販売した経営体				
			実経営体数	用材		ほだ木 用原木	特用林産物
				立木で	素材で		
奈良県	652	481	171	58	121	5	16
奈良市	81	73	8	3	3	1	2
大和高田市	3	3	-	-	-	-	-
大和高郡山	x	x	x	x	x	x	x
天理市	14	11	3	1	-	-	2
橿原市	20	14	6	2	4	-	-
桜井市	44	32	12	3	10	-	-
五條市	39	31	8	5	4	-	1
御所市	8	7	1	1	1	-	-
生駒市	x	x	x	x	x	x	x
香芝市	7	6	1	-	1	-	-
葛城市	4	3	1	-	1	-	-
宇陀市	141	100	41	9	36	-	2
山添村	20	19	1	1	-	-	-
平群町	-	-	-	-	-	-	-
三郷町	-	-	-	-	-	-	-
斑鳩町	-	-	-	-	-	-	-
安堵町	x	x	x	x	x	x	x
川西町	-	-	-	-	-	-	-
三宅町	x	x	x	x	x	x	x
田原本町	x	x	x	x	x	x	x
曽爾村	52	45	7	3	4	-	-
御杖村	17	11	6	-	5	-	1
高明町	5	4	1	1	-	-	-
日香村	12	11	1	-	1	-	-
上牧町	-	-	-	-	-	-	-
王寺町	x	x	x	x	x	x	x
広陵町	x	x	x	x	x	x	x
河合町	3	3	-	-	-	-	-
吉野町	25	12	13	10	3	2	2
大淀町	3	3	-	-	-	-	-
下市町	18	9	9	2	8	-	1
黒滝村	9	2	7	1	6	-	1
天川村	x	x	x	x	x	x	x
野迫川村	4	1	3	-	1	1	2
十津川村	57	51	6	3	3	1	1
下北山村	8	7	1	-	1	-	-
上北山村	3	1	2	-	2	-	-
川上村	25	13	12	2	10	-	-
東吉野村	19	5	14	6	14	-	1

E 林業経営体

118 過去1年間に保有山林で林業作業を行った経営体の作業別経営体数と作業面積

単位 { 経営体数：経営体  
面積：a

市町村名	林業作業 を行った 実経営体数	植 林		下刈りなど		間 伐		
		経営体数	面 積	経営体数	面 積	実経営体数	切捨間伐	
							経営体数	面 積
奈良県	387	29	11,712	114	23,219	322	248	79,719
奈良市	58	9	4,571	25	2,069	38	33	5,972
大和高田市	2	1	30	1	100	2	2	200
大和郡山	x	x	x	x	x	x	x	x
天理市	11	-	-	3	339	10	9	1,260
橿原市	12	-	-	5	2,515	10	9	7,634
桜井市	30	1	100	11	2,491	26	26	5,455
五條市	23	1	20	9	2,810	21	17	7,741
御所市	5	-	-	2	105	5	4	2,370
生駒市	x	x	x	x	x	x	x	x
香芝市	2	-	-	-	-	2	1	1,000
葛城市	1	1	10	1	10	1	1	5
宇陀市	81	2	190	21	1,615	73	52	6,937
山添村	15	5	140	7	235	11	9	715
平群町	-	-	-	-	-	-	-	-
三郷町	-	-	-	-	-	-	-	-
斑鳩町	-	-	-	-	-	-	-	-
安堵町	x	x	x	x	x	x	x	x
川西町	-	-	-	-	-	-	-	-
三宅町	x	x	x	x	x	x	x	x
田原本町	x	x	x	x	x	x	x	x
曾爾村	22	1	140	2	410	18	9	605
御杖村	13	-	-	1	798	11	7	4,223
高取町	3	1	500	1	3	3	3	564
明日香村	7	-	-	3	1,850	7	7	8,380
上牧町	-	-	-	-	-	-	-	-
王寺町	x	x	x	x	x	x	x	x
広陵町	x	x	x	x	x	x	x	x
河合町	1	-	-	1	10	-	-	-
吉野町	20	-	-	7	971	17	13	2,792
大淀町	2	-	-	-	-	2	2	350
下市町	13	2	5,250	1	500	10	5	889
黒滝村	9	1	500	4	220	7	5	900
天川村	x	x	x	x	x	x	x	x
野迫川村	2	-	-	1	313	1	1	2,000
十津川村	15	2	171	3	1,955	11	9	7,458
下北山村	2	-	-	-	-	1	1	1,262
上北山村	3	-	-	-	-	3	3	2,190
川上村	11	-	-	2	2,500	11	9	5,974
東吉野村	17	-	-	-	-	17	8	1,503

118 過去1年間に保有山林で林業作業を行った経営体の作業別経営体数と作業面積（つづき）

単位 { 経営体数：経営体  
面積：a

市町村名	間 伐		主 伐	
	利用間伐		経営体数	面 積
	経営体数	面 積		
奈良県	140	41,625	24	3,228
奈良市	8	886	3	150
大和高田市	-	-	-	-
大和郡山	x	x	x	x
天理市	1	500	1	50
橿原市	6	5,820	1	50
桜井市	6	1,640	1	100
五條市	7	3,474	1	300
御所市	2	670	1	30
生駒市	x	x	x	x
香芝市	2	1,200	-	-
葛城市	1	1	-	-
宇陀市	38	8,384	7	523
山添村	3	50	-	-
平群町	-	-	-	-
三郷町	-	-	-	-
斑鳩町	-	-	-	-
安堵町	x	x	x	x
川西町	-	-	-	-
三宅町	x	x	x	x
田原本町	x	x	x	x
曽爾村	10	1,540	2	58
御杖村	4	1,467	1	1,500
高取町	1	100	-	-
明日香村	1	500	-	-
上牧町	-	-	-	-
王寺町	x	x	x	x
広陵町	x	x	x	x
河合町	-	-	-	-
吉野町	9	1,500	-	-
大淀町	-	-	-	-
下市町	5	1,180	-	-
黒滝村	5	700	-	-
天川村	x	x	x	x
野迫川村	-	-	1	68
十津川村	3	1,210	3	311
下北山村	-	-	1	38
上北山村	2	2,240	-	-
川上村	9	5,364	1	50
東吉野村	13	2,014	-	-

E 林業経営体

119 過去1年間に林業作業の受託を行った経営体数と受託面積

単位 { 経営体数：経営体  
面積：a

市町村名	林業作業の 受託を行った 実経営体 数	植 林		下刈りなど		間 伐		
		経営体数	面 積	経営体数	面 積	実経営体数	切捨間伐	
							経営体数	面 積
奈良県	95	18	6,604	28	28,244	74	58	165,455
奈良市	3	-	-	1	30	2	2	5,000
大和高田市	-	-	-	-	-	-	-	-
大和高郡山	x	x	x	x	x	x	x	x
天理市	1	-	-	-	-	1	1	100
橿原市	3	1	20	1	747	3	2	800
桜井市	5	-	-	1	300	5	3	5,230
五條市	4	1	65	1	2,430	3	2	4,950
御所市	-	-	-	-	-	-	-	-
生駒市	x	x	x	x	x	x	x	x
香芝市	-	-	-	-	-	-	-	-
葛城市	1	-	-	-	-	1	1	100
宇陀市	14	-	-	3	300	11	6	7,830
山添村	1	1	100	-	-	1	1	1,700
山平町	-	-	-	-	-	-	-	-
三郷町	-	-	-	-	-	-	-	-
斑鳩町	-	-	-	-	-	-	-	-
安堵町	x	x	x	x	x	x	x	x
川西町	-	-	-	-	-	-	-	-
三宅町	x	x	x	x	x	x	x	x
田原本町	x	x	x	x	x	x	x	x
曽爾村	3	-	-	2	1,093	2	1	2,887
御杖村	6	-	-	1	798	5	4	18,100
高明町	-	-	-	-	-	-	-	-
日香村	1	-	-	-	-	1	1	5,000
上牧町	-	-	-	-	-	-	-	-
王寺町	x	x	x	x	x	x	x	x
広陵町	x	x	x	x	x	x	x	x
河合町	-	-	-	-	-	-	-	-
吉野町	8	5	300	-	-	3	3	3,100
大淀町	-	-	-	-	-	-	-	-
下市町	5	1	100	1	1,000	3	3	1,020
黒滝村	4	-	-	1	120	4	4	6,300
天川村	x	x	x	x	x	x	x	x
野迫川村	2	1	249	1	2,232	2	2	14,720
十津川村	16	6	4,824	7	9,857	13	11	35,151
下北山村	1	1	926	1	5,407	1	1	28,676
上北山村	-	-	-	-	-	-	-	-
川上村	9	-	-	4	2,310	8	5	4,460
東吉野村	6	1	20	1	949	3	3	11,200

119 過去1年間に林業作業の受託を行った経営体数と受託面積（つづき）

 単位 { 経営体数：経営体  
面積：a

市町村名	間伐		主伐（請負）		主伐（立木買い）	
	利用間伐		経営体数	面積	経営体数	面積
	経営体数	面積				
奈良県	41	42,975	15	5,742	15	18,210
奈良市	1	100	1	110	1	150
大和高田市	-	-	-	-	-	-
大和郡山	x	x	x	x	x	x
天理市	-	-	-	-	-	-
橿原市	1	747	-	-	-	-
桜井市	4	920	-	-	-	-
五條市	2	3,185	1	200	-	-
御所市	-	-	-	-	-	-
生駒市	x	x	x	x	x	x
香芝市	-	-	-	-	-	-
葛城市	-	-	-	-	-	-
宇陀市	9	2,358	2	2,100	5	12,115
山添村	-	-	-	-	-	-
三群町	-	-	-	-	-	-
三郷町	-	-	-	-	-	-
斑鳩町	-	-	-	-	-	-
安堵町	x	x	x	x	x	x
川西町	-	-	-	-	-	-
三宅町	x	x	x	x	x	x
田原本町	x	x	x	x	x	x
曾爾村	2	988	-	-	-	-
御杖村	1	1,000	1	600	2	600
高明町	-	-	-	-	-	-
日香村	1	500	-	-	-	-
上牧町	-	-	-	-	-	-
王寺町	x	x	x	x	x	x
広陵町	x	x	x	x	x	x
河合町	-	-	-	-	-	-
吉野町	-	-	1	50	1	100
大淀町	-	-	-	-	-	-
下市町	1	4,000	1	292	1	50
黒滝村	2	2,180	1	200	1	1,500
天川村	x	x	x	x	x	x
野迫川村	1	2,000	1	249	-	-
十津川村	6	13,462	2	1,489	2	3,559
下北山村	1	511	-	-	-	-
上北山村	-	-	-	-	-	-
川上村	5	6,844	-	-	-	-
東吉野村	2	2,280	4	452	1	6



F 総農家等



## 120 総農家数

単位：戸

市町村名	総農家数	販売農家	自給的農家	
			法人化している	
奈良県	21,950	10,616	20	11,334
奈良市	2,713	1,433	1	1,280
大和高田市	543	216	-	327
大和郡山	1,221	716	1	505
天理市	1,751	1,023	-	728
橿原市	1,266	545	2	721
桜井市	1,156	516	1	640
五條市	1,629	1,021	1	608
御所市	1,163	652	1	511
生駒市	704	230	-	474
香芝市	561	137	1	424
葛城市	995	439	-	556
宇陀市	1,672	939	3	733
山添村	526	223	1	303
平群町	314	163	3	151
三郷町	75	11	1	64
斑鳩町	408	191	-	217
安堵町	213	77	-	136
川西町	274	137	-	137
三宅町	184	100	-	84
田原本町	869	493	2	376
曾爾村	171	75	-	96
御杖村	219	85	-	134
高取町	343	133	-	210
明日香村	485	233	1	252
上牧町	120	45	-	75
上王寺町	102	21	-	81
広陵町	611	310	-	301
河合町	288	115	-	173
吉野町	314	43	-	271
大淀町	330	122	-	208
下市町	316	113	-	203
黒滝村	31	8	-	23
天川村	63	5	-	58
野迫川村	13	1	-	12
十津川村	177	39	1	138
下北山村	27	4	-	23
上北山村	2	-	-	2
川上村	37	1	-	36
東吉野村	64	1	-	63

121 経営耕地のある農家数と経営耕地面積

単位：戸、a

市町村名	総農家		販売農家		自給的農家	
	農家数	面積	農家数	面積	農家数	面積
奈良県	21,856	1,180,955	10,595	975,680	11,261	205,275
奈良市	2,706	170,271	1,431	146,522	1,275	23,749
大和高田市	543	25,086	216	19,038	327	6,048
大和郡山	1,219	71,681	716	62,427	503	9,254
天理市	1,750	98,968	1,023	85,054	727	13,914
橿原市	1,258	57,421	541	44,192	717	13,229
桜井市	1,154	53,297	516	41,355	638	11,942
五條市	1,601	168,617	1,020	158,143	581	10,474
御所市	1,161	57,712	650	47,968	511	9,744
生駒市	703	22,797	230	14,067	473	8,730
香芝市	559	15,748	135	8,608	424	7,140
葛城市	995	43,612	439	33,175	556	10,437
宇陀市	1,663	89,329	936	75,887	727	13,442
山添村	526	34,417	223	28,985	303	5,432
平群町	313	18,382	163	15,715	150	2,667
三郷町	75	1,778	11	666	64	1,112
斑鳩町	408	19,621	191	15,480	217	4,141
安堵町	212	8,220	76	5,587	136	2,633
川西町	274	13,367	137	10,885	137	2,482
三宅町	183	9,340	100	7,876	83	1,464
田原本町	865	51,058	491	44,331	374	6,727
曾爾村	171	6,307	75	4,585	96	1,722
御杖村	219	8,373	85	5,904	134	2,469
高取町	343	12,891	133	9,076	210	3,815
明日香村	482	24,701	232	19,920	250	4,781
上牧町	120	4,728	45	3,306	75	1,422
王寺町	102	2,622	21	1,224	81	1,398
広陵町	611	31,992	310	26,555	301	5,437
河合町	287	11,655	114	8,650	173	3,005
吉野町	310	6,825	42	2,237	268	4,588
大淀町	330	14,075	122	10,436	208	3,639
下市町	313	17,628	113	14,348	200	3,280
黒滝村	29	1,373	8	1,034	21	339
天川村	62	900	4	150	58	750
野迫川村	x	x	x	x	x	x
十津川村	177	4,037	39	1,973	138	2,064
下北山村	27	576	4	187	23	389
上北山村	x	x	x	x	x	x
川上村	33	493	1	51	32	442
東吉野村	57	788	1	53	56	735

122 林家数と保有山林面積

 単位 { 林家数：戸  
面積：a

市町村名	林 家 計		農 家 林 家		非 農 家 林 家	
	林家数	保有山林面積	林家数	保有山林面積	林家数	保有山林面積
奈良県	6,927	6,470,620	3,788	2,472,390	3,139	3,998,230
奈良市	1,112	641,278	694	311,367	418	329,911
大和高田市	42	25,293	5	1,960	37	23,333
大和郡山	23	9,122	16	6,586	7	2,536
天理市	291	1,061,148	171	52,187	120	1,008,961
橿原市	198	336,082	54	217,309	144	118,773
桜井市	379	323,605	188	123,353	191	200,252
五條市	518	485,061	351	201,625	167	283,436
御所市	140	109,391	101	76,932	39	32,459
生駒市	156	58,964	84	24,397	72	34,567
香芝市	62	114,894	28	50,963	34	63,931
葛城市	87	40,514	49	14,892	38	25,622
宇陀市	1,091	636,659	663	390,009	428	246,650
山添村	435	145,821	293	106,017	142	39,804
平群町	35	8,799	26	6,667	9	2,132
三郷町	15	5,968	3	2,152	12	3,816
斑鳩町	29	7,955	16	4,805	13	3,150
安堵町	3	12,698	2	12,539	1	159
川西町	-	-	-	-	-	-
三宅町	3	3,080	2	680	1	2,400
田原本町	8	4,525	5	3,975	3	550
曾爾村	219	122,630	138	89,558	81	33,072
御杖村	248	139,802	132	73,596	116	66,206
高取町	87	44,669	46	14,000	41	30,669
明日香村	109	41,965	71	24,578	38	17,387
上牧町	5	1,826	3	378	2	1,448
王寺町	27	8,657	9	2,649	18	6,008
広陵町	18	82,267	8	51,177	10	31,090
河合町	8	12,337	3	9,631	5	2,706
吉野町	388	490,538	150	95,056	238	395,482
大淀町	152	62,324	99	39,684	53	22,640
下市町	141	267,433	89	33,990	52	233,443
黒滝村	42	34,688	15	19,874	27	14,814
天川村	102	66,847	46	42,848	56	23,999
野迫川村	14	10,832	2	1,488	12	9,344
十津川村	492	637,933	157	265,951	335	371,982
下北山村	30	76,507	12	5,740	18	70,767
上北山村	42	88,857	2	5,251	40	83,606
川上村	72	106,756	20	51,775	52	54,981
東吉野村	104	142,895	35	36,751	69	106,144

123 保有山林面積規模別林家数

単位：戸

市町村名	計	1 ～ 3 ha	3 ～ 5 ha	5 ～ 10	10 ～ 20	20 ～ 30
奈良県	6,927	3,874	1,177	892	524	171
奈良市	1,112	619	210	155	89	23
大和高田市	42	23	9	7	1	1
大和郡山	23	13	5	2	3	-
天理市	291	194	50	30	11	1
橿原市	198	110	32	23	13	6
桜井市	379	226	62	35	28	10
五條市	518	319	67	63	32	11
御所市	140	90	19	12	6	2
生駒市	156	114	22	11	5	1
香芝市	62	32	11	3	2	4
葛城市	87	51	16	12	4	1
宇陀市	1,091	620	194	146	76	20
山添村	435	272	84	57	16	5
平群町	35	27	5	2	1	-
三郷町	15	9	2	2	2	-
斑鳩町	29	22	4	1	2	-
安堵町	3	1	-	1	-	-
川西町	-	-	-	-	-	-
三宅町	3	1	1	-	-	1
田原本町	8	4	1	2	-	1
曾爾村	219	90	57	47	18	2
御杖村	248	148	35	32	18	9
高取町	87	51	12	13	7	3
明日香村	109	65	27	9	5	2
上牧町	5	4	-	-	1	-
王寺町	27	19	5	1	1	1
広陵町	18	12	1	-	-	-
河合町	8	4	-	-	2	-
吉野町	388	209	53	45	35	20
大淀町	152	88	21	33	6	2
下市町	141	79	26	20	8	1
黒滝村	42	22	4	2	10	1
天川村	102	53	18	12	10	3
野迫川村	14	5	4	2	1	1
十津川村	492	175	91	79	67	29
下北山村	30	16	3	3	4	1
上北山村	42	11	8	3	13	1
川上村	72	29	8	9	13	5
東吉野村	104	47	10	18	14	3

123 保有山林面積規模別林家数（つづき）

単位：戸

市町村名	30 ～ 50	50 ～ 100	100 ～ 500	500～1,000	1,000ha以上
奈良県	119	98	63	5	4
奈良市	5	7	3	1	-
大和郡	-	1	-	-	-
大和郡	-	-	-	-	-
天理市	1	-	2	1	1
橿原市	2	8	3	-	1
桜井市	7	6	5	-	-
五條市	9	5	12	-	-
御所市	3	6	2	-	-
生駒市	1	2	-	-	-
香芝市	2	5	3	-	-
葛城市	2	1	-	-	-
宇陀市	18	9	8	-	-
山添村	1	-	-	-	-
平群町	-	-	-	-	-
三郷町	-	-	-	-	-
斑鳩町	-	-	-	-	-
安堵町	-	-	1	-	-
川西町	-	-	-	-	-
三宅町	-	-	-	-	-
田原本町	-	-	-	-	-
曽爾村	2	2	1	-	-
御杖村	4	-	2	-	-
高明町	-	1	-	-	-
日香町	-	1	-	-	-
上牧町	-	-	-	-	-
王寺町	-	-	-	-	-
広陵町	2	-	2	1	-
河合町	1	1	-	-	-
吉野町	17	6	2	-	1
大淀町	2	-	-	-	-
下市町	-	4	1	1	1
黒滝村	2	1	-	-	-
天川村	5	1	-	-	-
野迫川村	1	-	-	-	-
十津川村	20	24	7	-	-
下北山村	1	1	-	1	-
上北山村	3	-	3	-	-
川上村	4	1	3	-	-
東吉野村	4	5	3	-	-





## G 都道府県設定項目



124 都道府県設定項目

市区町村名	直接販売による 農産物の販売金額		畜産堆肥の 利用状況		素材生産費用	
	経営体数	金額(万円)	経営体数	延べ面積(a)	経営体数	金額(千円)
奈良県	2,879	538,334	609	79,861	101	551,149
奈良市	360	60,494	64	9,434	3	350
大和高田市	40	4,866	5	177	1	80
大和郡山市	156	26,320	22	1,618	1	400
天理市	182	18,270	52	2,528	2	150
橿原市	80	11,756	23	639	4	14,317
桜井市	141	11,105	24	860	3	4,600
五條市	293	91,195	92	23,779	4	15,200
御所市	308	21,855	28	781	2	4,160
生駒市	109	6,971	7	150	2	300
香芝市	32	11,897	6	238	-	-
葛城市	124	20,977	29	1,368	-	-
宇陀市	299	126,265	93	4,647	13	136,094
山添村	59	3,324	18	1,726	3	1,070
平群町	46	12,983	5	542	1	800
三郷町	2	490	1	106	-	-
斑鳩町	67	11,084	5	128	-	-
安堵町	11	827	2	83	-	-
川西町	29	1,676	4	53	-	-
三宅町	26	1,385	3	34	-	-
田原本町	127	9,811	21	4,018	1	500
曾爾村	24	1,802	9	290	3	3,643
御杖村	32	3,043	13	4,532	3	50,350
高取町	33	2,412	7	154	-	-
明日香村	96	14,310	26	665	2	1,100
上牧町	10	403	4	41	-	-
王寺町	2	29	-	-	1	4,940
広陵町	57	6,805	16	20,210	1	15,000
河合町	25	11,525	5	143	1	125
吉野町	14	19,905	8	225	12	8,300
大淀町	55	18,050	11	342	1	800
下市町	30	4,503	4	332	2	13,000
黒滝村	-	-	-	-	1	28,500
天川村	1	300	-	-	-	-
野迫川村	-	-	-	-	2	15,674
十津川村	6	541	2	18	6	122,597
下北山村	2	355	-	-	2	21,070
上北山村	-	-	-	-	1	2,000
川上村	-	-	-	-	15	62,729
東吉野村	1	800	-	-	8	23,300

## 124 都道府県設定項目

市区町村名	農地利用の意向				海外への輸出額	
	経営体数	貸付け	非農地 判断	その他	経営体数	金額(万円)
奈良県	4,524	501	814	3,206	16	1,593
奈良市	655	48	190	417	6	404
大和高田市	29	7	-	22	-	-
大和郡山	166	28	19	119	-	-
天理市	1,001	52	58	891	2	8
橿原市	74	20	12	42	-	-
桜井市	179	9	29	140	-	-
五條市	292	46	67	177	4	390
御所市	217	16	29	172	-	-
生駒市	104	14	27	63	-	-
香芝市	23	4	1	18	-	-
葛城市	90	13	9	68	-	-
宇陀市	608	120	207	281	-	-
山添村	112	11	44	57	-	-
平群町	46	13	14	19	-	-
三郷町	1	-	1	-	-	-
斑鳩町	25	2	6	17	-	-
安堵町	14	3	1	10	-	-
川西町	25	4	4	17	-	-
三宅町	14	2	3	9	-	-
田原本町	99	12	5	82	1	580
曾爾村	80	6	16	58	-	-
御杖村	31	7	8	16	-	-
高取町	39	6	14	19	-	-
明日香村	86	17	19	50	1	180
上牧町	24	1	1	22	-	-
王寺町	4	-	1	3	-	-
広陵町	251	9	5	237	1	1
河合町	19	2	5	12	-	-
吉野町	46	16	4	26	-	-
大淀町	117	7	6	104	1	30
下市町	29	6	8	15	-	-
黒滝村	-	-	-	-	-	-
天川村	2	-	-	2	-	-
野迫川村	1	-	1	-	-	-
十津川村	14	-	-	14	-	-
下北山村	3	-	-	3	-	-
上北山村	-	-	-	-	-	-
川上村	1	-	-	1	-	-
東吉野村	3	-	-	3	-	-