

なら安心みちネットプラン

(参考資料)

| | | |
|------------------------------------|---|----------|
| ①通行止めの発生回数と通行止め時間の集計表 (H16～H20) | } | 参考資料 1 |
| ②路線別 崩土・落石件数グラフ (H16～H20) | | |
| ③要対策箇所 対策率 (H20末現在) | | |
| ④通報者数の内訳 | | |
| ⑤迂回路計画図 | | 参考資料 2-1 |
| ・総括表 | | |
| ・個別計画 (168号) | | 参考資料 2-2 |
| (169号) | | 参考資料 2-3 |

平成21年12月

奈良県

表-1 通行止めの発生回数と通行止め時間の集計(平成16年度～平成20年度)

| 通行止め要因 | 年度内訳(件数) | | | | | | 通行止め時間 | |
|--------|----------|-----|-----|-----|-----|-----|--------|----------|
| | H16 | H17 | H18 | H19 | H20 | 合計 | 合計 | 1回当たりの時間 |
| 災害 | 41 | 17 | 27 | 23 | 14 | 122 | 57,027 | 467.43 |
| 事前通行規制 | 209 | 50 | 58 | 58 | 70 | 445 | 14,028 | 31.52 |
| 合計 | 250 | 67 | 85 | 81 | 84 | 567 | 71,055 | 125.32 |

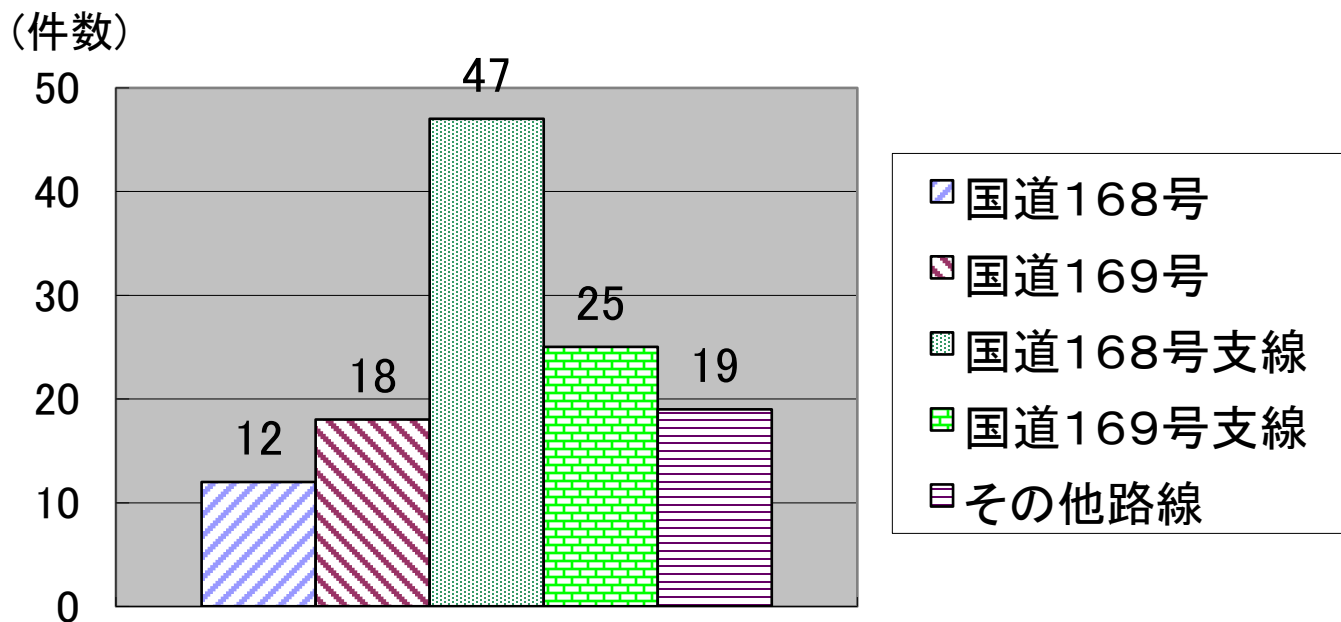


図-1 路線別 崩土・落石件数 (H16～H20)

※) 国道168号支線: 国道425号、高野天川線、篠原宇井線、高野辻堂線、川津高野線、龍神十津川線等
 国道169号支線: 国道309号、国道425号、大台ヶ原公園川上線、中奥白川渡線、大台大迫線、大台河合線等

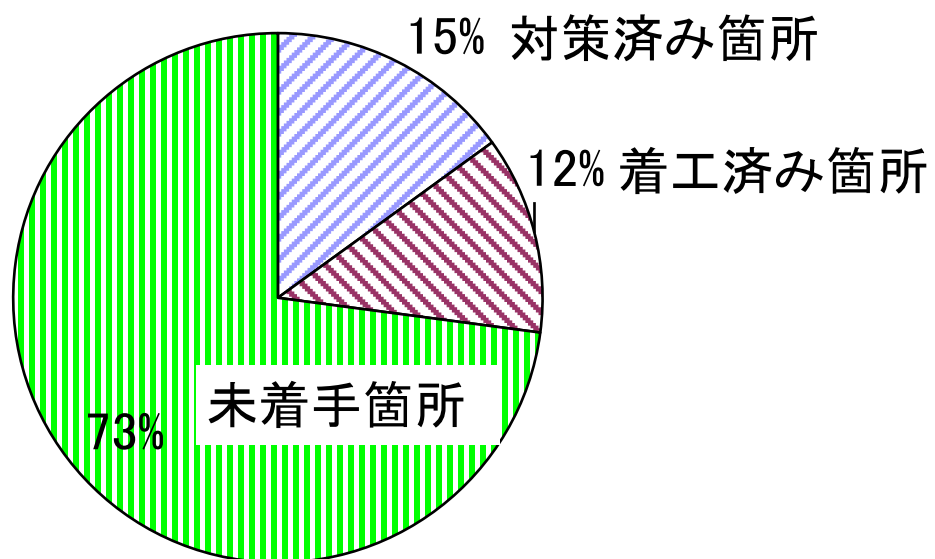


図-2 要対策箇所 対策率 (H20末現在)

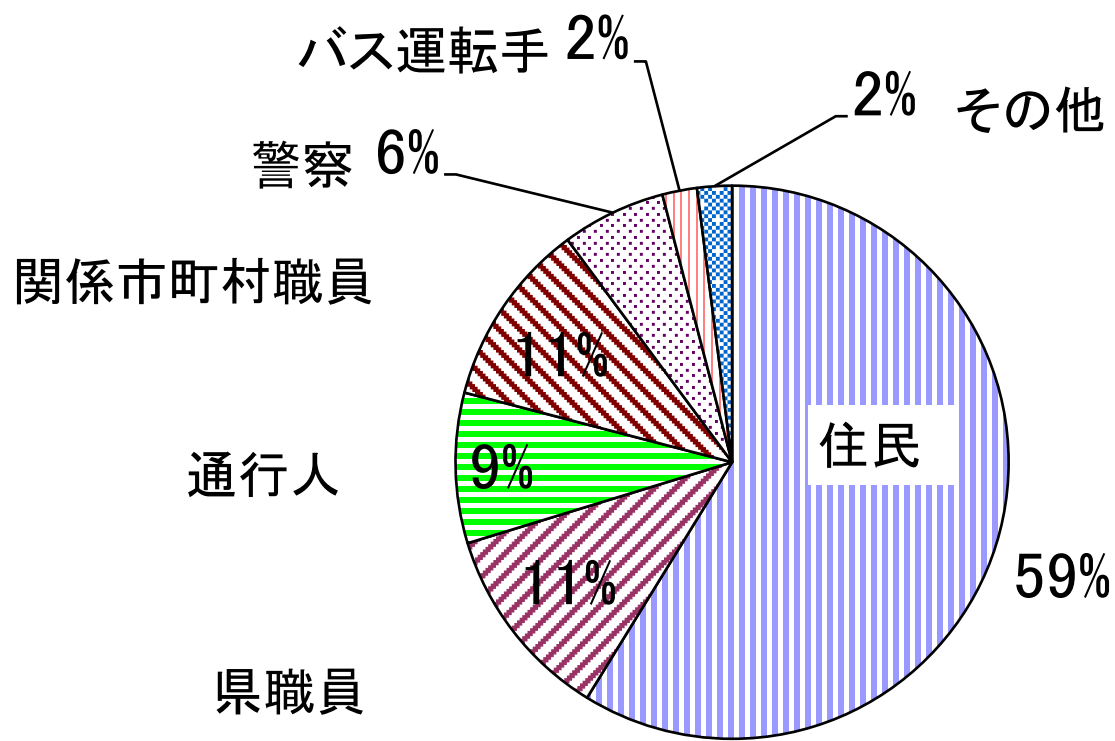
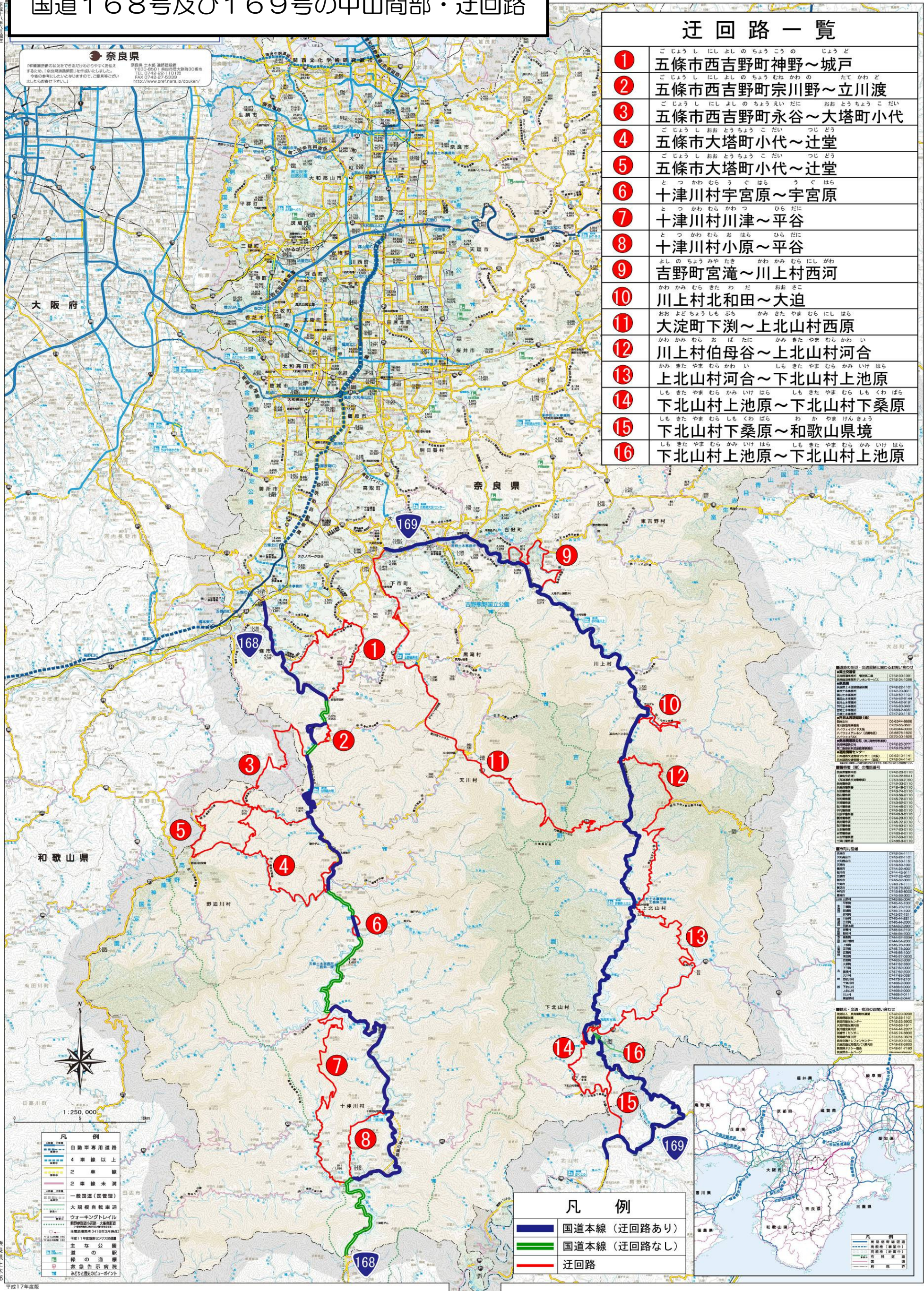


図-3 崩土・落石の第一通報者の内訳(H16~H20)

国道168号及び169号の中山間部・迂回路

迂回路一覧

| | |
|---|---|
| ① | ごじょうしにしよしのちようごうのじょうど 五條市西吉野町神野～城戸 |
| ② | ごじょうしにしよしのちようむわかわのたてかわど 五條市西吉野町宗川野～立川渡 |
| ③ | ごじょうしにしよしのちようえいだにおおとうちようこだい 五條市西吉野町永谷～大塔町小代 |
| ④ | ごじょうしおおとうちようこだいつじどう 五條市大塔町小代～辻堂 |
| ⑤ | ごじょうしおおとうちようこだいつじどう 五條市大塔町小代～辻堂 |
| ⑥ | とつかわむらうぐほらうぐほら 十津川村宇宮原～宇宮原 |
| ⑦ | とつかわむらかわつひらだに 十津川村川津～平谷 |
| ⑧ | とつかわむらおほらひらだに 十津川村小原～平谷 |
| ⑨ | よしのちようみやたきかわかみむらにしがわ 吉野町宮滝～川上村西河 |
| ⑩ | かわかみむらきたわだおおさこ 川上村北和田～大迫 |
| ⑪ | おおよどちようしもふちかみきたやまむらにしはら 大淀町下淵～上北山村西原 |
| ⑫ | かわかみむらおぼたにかみきたやまむらかわい 川上村伯母谷～上北山村河合 |
| ⑬ | かみきたやまむらかわいしもきたやまむらかみいけはら 上北山村河合～下北山村上池原 |
| ⑭ | しもきたやまむらかみいけはらしもきたやまむらしもくわぼら 下北山村上池原～下北山村下桑原 |
| ⑮ | しもきたやまむらしもくわぼらわかやまけんきょう 下北山村下桑原～和歌山県境 |
| ⑯ | しもきたやまむらかみいけはらしもきたやまむらかみいけはら 下北山村上池原～下北山村上池原 |

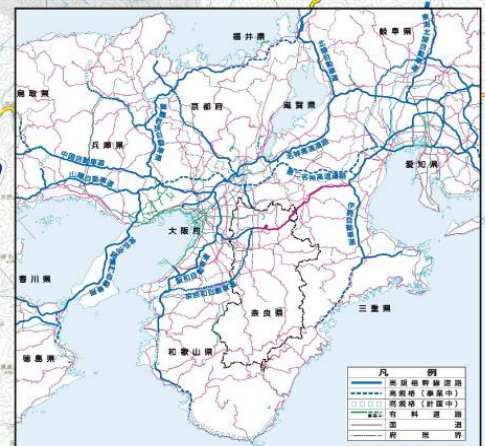


電話案内

| | |
|----------|--------------|
| 奈良県庁 | 0742-22-1111 |
| 奈良県庁 総務課 | 0742-22-1111 |
| 奈良県庁 企画課 | 0742-22-1111 |
| 奈良県庁 財政課 | 0742-22-1111 |
| 奈良県庁 建設課 | 0742-22-1111 |
| 奈良県庁 産業課 | 0742-22-1111 |
| 奈良県庁 環境課 | 0742-22-1111 |
| 奈良県庁 観光課 | 0742-22-1111 |
| 奈良県庁 消防課 | 0742-22-1111 |
| 奈良県庁 警察課 | 0742-22-1111 |
| 奈良県庁 教育課 | 0742-22-1111 |
| 奈良県庁 福祉課 | 0742-22-1111 |
| 奈良県庁 労働課 | 0742-22-1111 |
| 奈良県庁 健康課 | 0742-22-1111 |
| 奈良県庁 医療課 | 0742-22-1111 |
| 奈良県庁 介護課 | 0742-22-1111 |
| 奈良県庁 障害課 | 0742-22-1111 |
| 奈良県庁 高齢課 | 0742-22-1111 |
| 奈良県庁 国際課 | 0742-22-1111 |
| 奈良県庁 情報課 | 0742-22-1111 |
| 奈良県庁 広報課 | 0742-22-1111 |
| 奈良県庁 総務課 | 0742-22-1111 |
| 奈良県庁 企画課 | 0742-22-1111 |
| 奈良県庁 財政課 | 0742-22-1111 |
| 奈良県庁 建設課 | 0742-22-1111 |
| 奈良県庁 産業課 | 0742-22-1111 |
| 奈良県庁 環境課 | 0742-22-1111 |
| 奈良県庁 観光課 | 0742-22-1111 |
| 奈良県庁 消防課 | 0742-22-1111 |
| 奈良県庁 警察課 | 0742-22-1111 |
| 奈良県庁 教育課 | 0742-22-1111 |
| 奈良県庁 福祉課 | 0742-22-1111 |
| 奈良県庁 労働課 | 0742-22-1111 |
| 奈良県庁 健康課 | 0742-22-1111 |
| 奈良県庁 医療課 | 0742-22-1111 |
| 奈良県庁 介護課 | 0742-22-1111 |
| 奈良県庁 障害課 | 0742-22-1111 |
| 奈良県庁 高齢課 | 0742-22-1111 |
| 奈良県庁 国際課 | 0742-22-1111 |
| 奈良県庁 情報課 | 0742-22-1111 |
| 奈良県庁 広報課 | 0742-22-1111 |

凡例

| | |
|--------------------------------------|--------------|
| — | 国道本線 (迂回路あり) |
| — | 国道本線 (迂回路なし) |
| — | 迂回路 |



凡例

| | |
|-------------------------------------|------------|
| — | 自動車専用道路 |
| — | 4車線以上 |
| — | 2車線 |
| — | 2車線未満 |
| — | 一般国道 (国管理) |
| — | 大規模自転車道 |
| — | ウォーキングトレイル |
| — | 主要な公園 |
| — | 道の駅 |
| — | 緊急告示病院 |
| — | 各地の観光ポイント |

国道168号の十津川村川津～平谷間の迂回路計画⑦

迂回路
28.7km 54分

1.7km 3分

19.6km 37分

7.4km 14分

国道425号



国道168号
26.5km 35分

凡例

| | |
|-----------|--|
| 国道168号 | |
| 迂回路(道路) | |
| 迂回路(林道) | |
| 交通誘導員配置位置 | |



国道169号の川上村伯母谷~上北山村河合間の迂回路計画⑫

169号と大台ヶ原公園川上線との分岐

大型車(2トン超)
迂回路通行止め

国道169号(通行止め)

迂回路
(下北山方面)



林道と大台ヶ原公園川上線との分岐



時間規制表

| 上りの通行時間(北進) | | | |
|-------------|--------|---|--------|
| 1回目 | 7時30分 | ~ | 7時45分 |
| 2回目 | 9時30分 | ~ | 9時45分 |
| 3回目 | 11時30分 | ~ | 11時45分 |
| 4回目 | 13時30分 | ~ | 13時45分 |
| 5回目 | 15時30分 | ~ | 15時45分 |
| 6回目 | 17時30分 | ~ | 17時45分 |
| 7回目 | | ~ | |
| 下りの通行時間(南進) | | | |
| 1回目 | 8時30分 | ~ | 8時45分 |
| 2回目 | 10時30分 | ~ | 10時45分 |
| 3回目 | 12時30分 | ~ | 12時45分 |
| 4回目 | 14時30分 | ~ | 14時45分 |
| 5回目 | 16時30分 | ~ | 16時45分 |
| 6回目 | 18時30分 | ~ | 18時45分 |
| 7回目 | | ~ | |

時間制限時自動車停車位置

国道169号
15km 15分

一方通行区間

時間制限時自動車停車位置

9km 27分
県道 大台ヶ原公園川上線

時間規制表

仮設トイレ有り

一方通行区間

迂回路停車位置

12km 37分
林道 辻堂山線

迂回路
29.5km 90分

1.5km 5分
村道 ふたまたきょうがみね 二又経ヶ峯線

時間規制表

一方通行区間

迂回路停車位置



上北山村側 時間規制時車両停車位置

7km 21分
県道 大台河合線

大型車(2トン超)
迂回路通行止め

国道169号(通行止め)

迂回路
(吉野方面)



169号と県道大台河合線との分岐

凡例

| | |
|-----------|--|
| 国道169号 | |
| 迂回路(道路) | |
| 迂回路(林道) | |
| 交通誘導員配置位置 | |

