事業箇所総合評価シート

【担当課:　河川課】

事業名	防災安全交付金事業	路線名等	紀の川
箇所名	吉野町菜摘		

事業の概要	目　的	本事業は、紀の川菜摘地区の流下能力不足による浸水被害の軽減のため、河道改修により、周辺地域の治水安全度の向上を目的とする。				
	事業内容	事業名　　:防災安全交付金事業 事業区間　:吉野町菜摘 延長　　:L=500m 計画諸元　:護岸工				
	着手年度	平成26年度	完成年度	平成30年度	全体事業費	430百万円

定性的評価	事業の必要性	・当該地区は、過去より浸水被害が多発しており、浸水常襲地域となっている。 ・また、左岸沿いを走る道路面が周辺に比べ低くなっており、道路が冠水すると、迂回路もないことから集落が孤立する恐れがあるため早急な対策が必要である。
	上位計画等	紀の川水系河川整備計画(平成22年3月)
	事業の有効性 (事業により予想される効果及び影響)	【便益に計上されていない効果】 ・整備計画流量である4,700m3/sに対して流下可能となり、浸水被害の軽減を図ることができ、周辺住民の地域安全度の向上が図れる。
	コスト縮減への取組み	費用が最小となる最適な改修の手法を選択することにより工事コスト縮減を図る。
	地元情勢等	・H25. 8月　吉野町より要望
	他計画他事業との関連	大滝ダム関連

評価結果	左　の　理　由
採択	大滝ダムの最大放流量は暫定運用されており、順次放流量の増加を図るために整備の必要性が認められるため、採択とする。

【位置図】

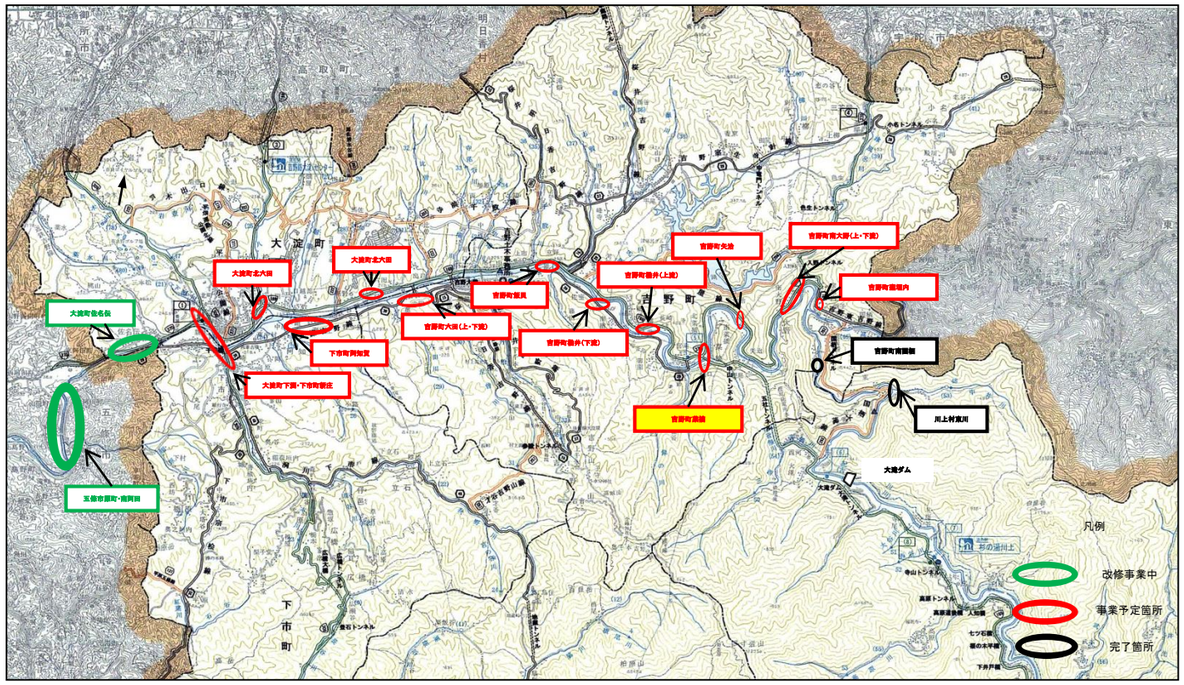

国土地理院の5万分の1の地形図を転載(奈良県吉野土木事務所管内図　(承認番号　平15近複　第3号))

【写真】


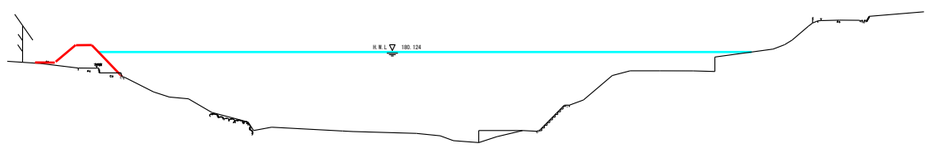
【横断図】