

認定番号【 】

【 新規 ・ 変更 】

森 林 経 営 計 画 書

【 林班計画 ・ 区域計画 ・ 属人計画 】

【 単独 ・ 共同 】

1. 計画期間

（ 自 令和 年 月 日
至 令和 年 月 日 ）

森林経営計画に従って施業を開始しようとする日

令和 年 月 日

2. 計画対象森林の所在等

(単位 : ha)

計 画 対 象 森 林 の 所 在 等		計 画 対 象 森 林 面 積	
所 在	面 積		うち人工林
計	-	-	-


他 の 森 林 経 営 計 画 の 対 象 森 林 と の 重 複 状 況		
認 定 権 者	認 定 番 号	計 画 対 象 森 林 面 積
計		-

当初計画作成時期	
計画の種類	


1 森林経営に関する長期の方針

(1) 森林の経営に関する基本方針

ア 森林の多面的機能を高度に発揮しうる森林経営



イ 目標とする森林の姿とそれに向けた森林施業及び保護



(2) 公益的機能別施業森林区域の内外別の長期の伐採立木材積及び造林面積

区 域	期 間	伐採立木材積 (m ³)	造林面積 (ha)		備 考
				うち植栽 (ha)	
公益的機能別 施業森林以外 の森林	I 分期				
	II 分期				
	III 分期				
	IV 分期				
	V 分期				
	VI 分期				
	VII 分期				
	VIII 分期				
	合 計		-	-	-
公益的機能別 施業森林	I 分期				
	II 分期				
	III 分期				
	IV 分期				
	V 分期				
	VI 分期				
	VII 分期				
	VIII 分期				
	合 計		-	-	-

(3) 森林経営の規模の拡大に関する長期の方針

--

(4) その他参考とすべき事項

森林経営計画の継続性の有無	有 ・ 無
---------------	-------

--

2 森林の現況及び伐採計画等

(1) 森林の現況及び伐採計画等

別表1のとおり

(2) 要整備森林又は災害等防止措置命令対象森林とされている森林の保育その他の施業の計画

要整備森林 又は 災害等防止措置 命令対象森林 の別	所在場所					施業の 区分	施業の 種類	面積 (ha)	時期	備 考
	都道府 県	市町村 (郡)	大字 ・字	地番	森林所有者名					
合 計								-		

3 森林の保護に関する事項

(1) 鳥獣害防止森林区域における鳥獣害の防止の方法

(2) 森林の保護

(3) 火入れを実施する森林に関する事項

所在 場所	都道府県	
	市町村(郡)	
	大字・字	
	地番	
	森林所有者名	
火入れの時期		
火入れの目的		
火入れ方法		
防 火 体 制	火入れ従事者	
	防火帯	
	器具	
火入れ責任者		

4 森林の経営の共同化に関する事項

(1) 共同して行う森林の経営の長期の方針

[Redacted area]

(認定請求者ごとの計画期間内の伐採立木材積及び間伐面積等)
別表2のとおり

(2) 共同して行う森林の経営の種類及びその実施の方法

ア 共同で実施する施業の種類（造林、保育、伐採（間伐を含む）等）

[Redacted area]

イ 共同で実施する保護の種類


[Redacted area]

ウ その他


[Redacted area]

(3) その他の共同化に関する事項

ア 森林作業道等の施設の設置




イ 森林作業道等の維持管理




5 経営の規模拡大の目標等


(1) 経営の規模拡大の目標

A large, empty yellow rectangular box with a black border, intended for the user to input their goals for business expansion.

(2) 作業路網及び作業システム等

A large, empty yellow rectangular box with a black border, intended for the user to input details regarding their operational network and systems.

(3) その他森林の経営の規模拡大に関する事項

A large, empty yellow rectangular box with a black border, intended for the user to input any other matters related to the expansion of forest management.

添付書類(様式1)

一体整備相当森林面積から除外する森林のリスト(様式2を除く)

1. 現況により更新困難地として除外している森林

対象となる森林					
番号	住所(地番)	林班	小班	枝番	面積(ha)
1					
2					
3					
4					
5					
6					
7					
8					
9					
10					
11					
12					
13					
14					
15					
16					
17					
18					
19					
20					
計					0.00

2. 現況により開発予定地として除外している森林

対象となる森林					
番号	住所(地番)	林班	小班	枝番	面積(ha)
1					
2					
3					
4					
5					
6					
7					
8					
9					
10					
11					
12					
13					
14					
15					
16					
17					
18					
19					
20					
計					0.00

添付書類(様式2)

一体整備相当森林面積から除外する「計画的な森林の施業及び保護が著しく困難又は不適當な森林」のリスト

1. 森林所有者が不確知な森林

No.	森林の所在				森林所有者名	森林所有者の連絡先			連絡を取ろうと試みた方法
	住所(地番)	林班	小班	枝番		面積(ha)	郵便番号	住所	
1									
2									
3									
4									
5									
6									
7									
8									
9									
10									
11									
12									
13									
14									
15									
16									
17									
18									
19									
20									
計									
					0.00				

添付書類(様式3)

調整対象森林と超過伐採森林の有無

調整対象森林

No.	森林経営計画認定番号	森林経営計画認定日 (認定請求日)	森林の所在			森林所有者 (森林経営者)	材積 (m ³)
			住所(地番)	林班	小班		
1							
2							
3							
4							
5							
6							
7							
8							
9							
10							
11							
12							
13							
14							
15							
16							
17							
18							
19							
20							
計							0

超過伐採森林

No.	森林経営計画認定番号	森林経営計画認定日 (認定請求日)	森林の所在			森林所有者 (森林経営者)	材積 (m3)
			住所(地番)	林班	小班		
1							
2							
3							
4							
5							
6							
7							
8							
9							
10							
11							
12							
13							
14							
15							
16							
17							
18							
19							
20							
計							0