


# 奈良県の水道概要

平成27年度版



奈良県地域振興部  
地域政策課

# 目 次

## I 水道の概況

1 水道の普及状況	
(1) 施設別給水人口	2
(2) 人口と普及率の推移	3
(3) 市町村別普及状況	4
(4) 都道府県別給水人口と普及率	5
2 水道の施設調書	
(1) 事業数	6
(2) 種類別現在給水人口	6
(3) 市町村別現在給水人口と普及率	7
(4) 市町村別計画給水人口	7
(5) 水道用水供給事業	8
(6) 上水道事業	8
(7) 簡易水道事業	8
(8) 専用水道	9
(9) 飲料水供給施設	9

## II 水道施設の現況

1 市町村別水道普及状況	12
2 水道用水供給事業	
(1) 基本計画	16
(2) 管路延長	17
(3) 給水実績	17
(4) 費用構成	17
3 上水道事業	
(1) 基本計画	18
(2) 水源別計画取水量	20
(3) 水源別実績取水量	21
(4) 給水実績	22
(5) 費用構成	24
(6) 給水収益、職員数	26
(7) 水道料金	27
(8) 管種別延長	28
4 簡易水道事業	30
5 専用水道	36
6 飲料水供給施設	38
7 簡易専用水道	39

## III 水道整備事業

1 水道水源開発等施設整備費補助金 年度別内訳表(最近5か年)	42
2 簡易水道等施設整備費補助金 年度別内訳表(最近5か年)	44
3 生活基盤施設耐震化等交付金 年度別内訳表(最近5か年)	46

# 凡 例

## 1 集録の範囲

本資料は、厚生労働省健康局水道課所管の「平成27年度水道統計調査」を基盤とし、一部をその他の資料で補充し、作成したものである。

## 2 調査の対象

平成28年3月31日現在、認可を受けた水道用水供給事業、上水道事業、簡易水道事業並びに確認を受けた専用水道、飲料水供給施設並びに簡易専用水道。

## 3 集録の対象期間

年間の実績値については平成27年度（平成27年4月1日から平成28年3月31日）のものとし、その他の項目については平成28年3月31日現在のものとする。

## 4 調査方法

県から各市町村、各保健所、各水道（用水供給）事業者には調査を依頼し、それぞれの報告に基づき、県で精査集計した。

なお、行政区域内人口については、県総務部統計課による推計人口（平成28年4月1日現在）を使用した。

# 用語の定義

## 1 水道の区分

- (1) 水道用水供給事業 水道事業者に対して用水（浄水）を供給する事業
- (2) 上水道事業 計画給水人口が5,001人以上の水道事業
- (3) 簡易水道事業 計画給水人口が101人以上5,000人以下の水道事業
- (4) 専用水道 寄宿舍、社宅、療養所等の自家用水道のうち、101人以上の居住者に給水するもの、又は1日最大給水量が20m<sup>3</sup>を超える自家用水道
- (5) 飲料水供給施設 給水人口が50人以上100人以下で、自己水源を有する水道施設
- (6) 簡易専用水道 水道事業者から供給を受ける水のみを水源とし、受水槽の有効容量が10m<sup>3</sup>を超える施設

## 2 原水の種別

- (1) 地表水
  - ① ダム直接：ダム等から導水路等により直接取水
  - ② ダム放流：ダムからの放流水を河川下流で取水
  - ③ 湖沼水：天然湖等の貯水池から直接取水
  - ④ 表流水（自流）：上記①～③以外のもので、河川水の取水
- (2) 地下水
  - ① 伏流水：河床、湖床又はその付近の潜流水を取水
  - ② 浅井戸水：第1不透水層より表層部の地下水
  - ③ 深井戸水：第1不透水層より深層部の地下水
  - ④ その他：原水受水、浄水受水、湧水等

## 3 浄水方法の種別

- 急速ろ過： 原水に凝集剤を添加して水中の懸濁質を集めて（フロック）沈降させ、沈殿池、砂ろ過池でフロックを取り除いて水を浄化する方法
- 緩速ろ過： ろ過池の砂の表面に、水中で浮遊している藻類や微生物などが堆積してできるろ過膜を形成させ、懸濁質の補足と生物作用によって水を浄化する方法
- 消毒のみ： 上記の処理を行わないこと。微生物による感染症を防ぐため行われ、日本では遊離残留塩素が0.1mg/L以上と決められているので、最終的には塩素による消毒を行う。
- 膜ろ過： 有機もしくは無機の多孔質のフィルターに原水を通して懸濁質の除去を行う方法
- 活性炭処理： 水中の有機物を活性炭に吸着させる処理方法

## 4 給水実績

年間給水量：水道事業者が計画給水区域に対して給水した水量（有効水量＋無効水量）

有効水量：使用上有効と見られる水量（有収水量＋無収水量）

有収水量：有効水量のうち、料金徴収の対象となった水量

無収水量：有効水量のうち、料金徴収の対象とならないが有効に利用された水量（公園用水、公衆便所、消火用水、メータ不感水量等）

無効水量：漏水等による損失水量及び不明水量

有効率 = 年間有効水量 ÷ 年間給水量      有収率 = 年間有収水量 ÷ 年間給水量

稼働率 = 1日最大給水量 ÷ 施設能力      負荷率 = 1日平均給水量 ÷ 1日最大給水量

利用率 = 年間給水量 ÷ 年間取水量


## 5 料金体系

用途別： 使用用途を基準として料金格差を設定する料金体系

口径別： 基本料金及び従量料金の両部分について、各需要者の給水管や水道メータの大小、もしくは需要水量の多寡に応じて料金格差を設定する料金体系

単一制： 給水単位に対応する従量料金が単位あたり等額である料金体系

定額制： 水道サービスの使用量にかかわらず一定額を料金として徴収する料金体系



# 水道の概況

# 1

## 水道の普及状況

### 奈良県の水道の普及状況

総人口(人)	1,365,152
給水人口(人)	1,356,048
<b>水道普及率</b>	<b>99.3%</b>
(法定外普及率)	(99.4%)

H28.3.31現在

### 市町村別水道普及率

市 普及率	99.5 %
町 普及率	99.8 %
村 普及率	88.0 %
<b>県 普及率</b>	<b>99.3 %</b>

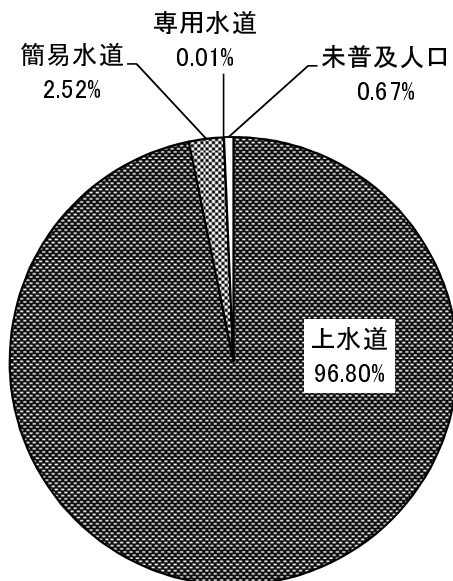
水道普及率(%) = 現在給水人口(人) ÷ 行政区域内総人口(人)

※ 法定外普及率 … 飲料水供給施設の給水人口を給水人口に含んだ普及率

### (1) 施設別給水人口

施設	人口(人)	比率
上水道	1,321,440	96.80%
簡易水道	34,449	2.52%
専用水道	159	0.01%
未普及人口	9,104	0.67%
(うち飲料水供給施設)	1,397	0.10%
総人口	1,365,152	100.00%

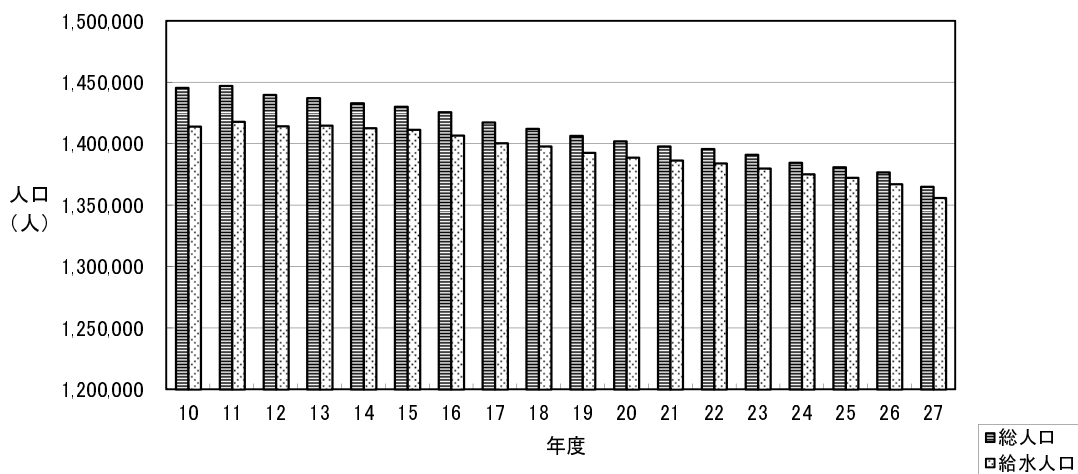
H28.3.31現在



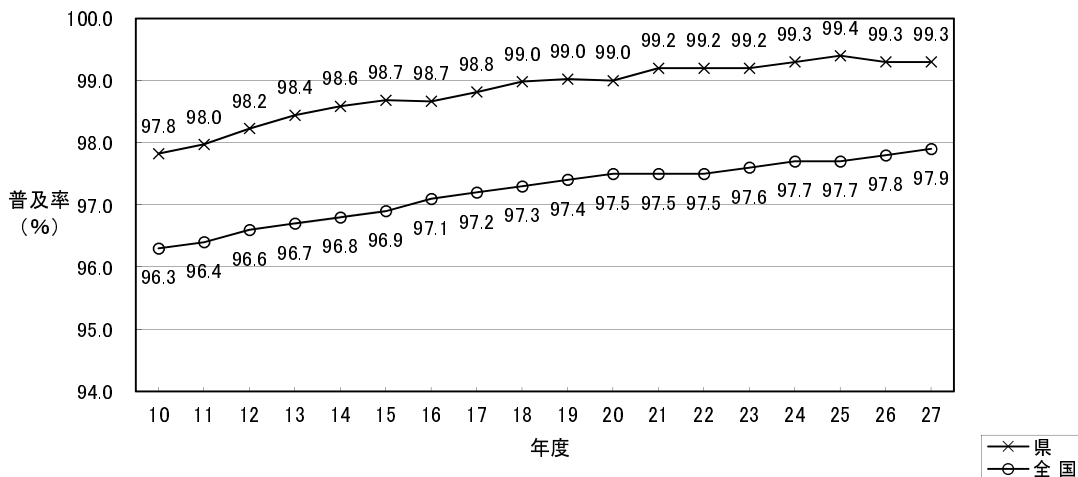
(2) 人口と普及率の推移

年度	総人口 (人)	給水人口 (人)	普及率(%)	
			県	全国
10	1,445,494	1,414,047	97.8	96.3
11	1,447,268	1,417,947	98.0	96.4
12	1,439,907	1,414,401	98.2	96.6
13	1,437,180	1,414,809	98.4	96.7
14	1,433,145	1,412,865	98.6	96.8
15	1,430,245	1,411,432	98.7	96.9
16	1,425,839	1,406,823	98.7	97.1
17	1,417,393	1,400,608	98.8	97.2
18	1,412,141	1,397,795	99.0	97.3
19	1,406,419	1,392,694	99.0	97.4
20	1,402,111	1,388,725	99.0	97.5
21	1,398,023	1,386,433	99.2	97.5
22	1,395,913	1,384,131	99.2	97.5
23	1,391,040	1,379,831	99.2	97.6
24	1,384,648	1,375,203	99.3	97.7
25	1,381,026	1,372,381	99.4	97.7
26	1,376,821	1,367,143	99.3	97.8
27	1,365,152	1,356,048	99.3	97.9

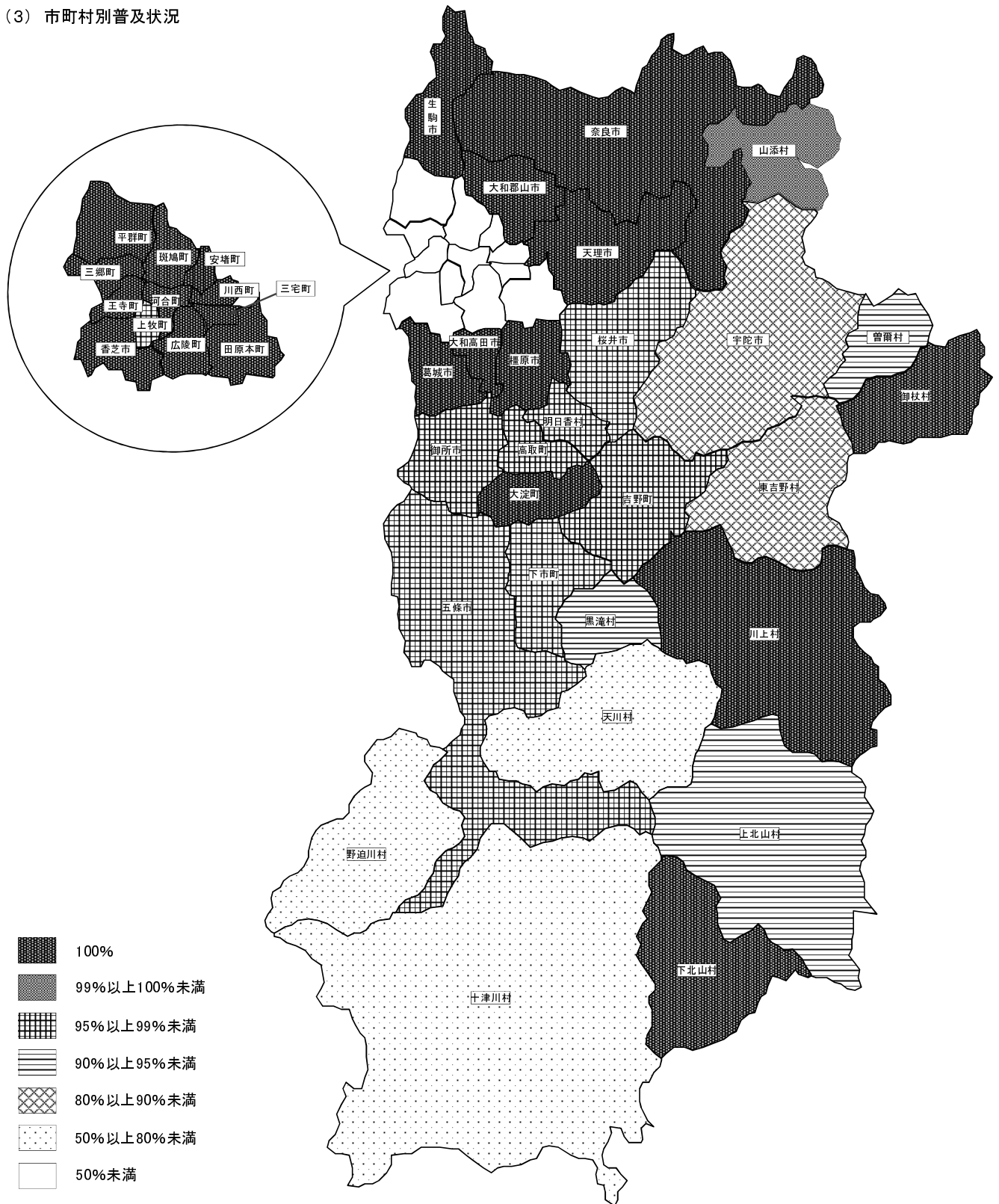
《人口の推移》



《普及率の推移》



(3) 市町村別普及状況





## (4) 都道府県別給水人口と普及率

(平成28年3月31日現在)

都道府県名	総人口(人) (A)	現在給水人口(人)				普及率(%) B/A
		上水道	簡易水道	専用水道	合計(B)	
北海道	5,352,841	4,907,301	336,162	21,024	5,264,487	98.3
青森県	1,296,997	1,211,965	50,840	1,148	1,263,953	97.5
岩手県	1,271,822	1,085,881	101,544	4,002	1,191,427	93.7
宮城県	2,316,598	2,254,591	35,454	2,624	2,292,669	99.0
秋田県	1,013,528	793,211	124,560	3,840	921,611	90.9
山形県	1,121,936	1,065,518	41,548	305	1,107,371	98.7
福島県	1,902,436	1,679,062	90,582	4,127	1,773,771	93.2
茨城県	2,908,793	2,665,584	63,526	5,914	2,735,024	94.0
栃木県	1,994,223	1,844,190	42,742	22,309	1,909,241	95.7
群馬県	1,968,373	1,854,331	101,741	1,789	1,957,861	99.5
埼玉県	7,268,405	7,229,859	15,299	5,130	7,250,288	99.8
千葉県	6,229,358	5,870,716	6,458	49,775	5,926,949	95.1
東京都	13,575,092	13,534,493	16,621	23,535	13,574,649	100.0
神奈川県	9,129,317	9,096,123	15,244	5,617	9,116,984	99.9
新潟県	2,289,806	2,123,815	148,249	3,617	2,275,681	99.4
富山県	1,063,070	948,866	37,126	3,246	989,238	93.1
石川県	1,151,012	1,089,230	44,812	2,418	1,136,460	98.7
福井県	795,962	707,628	55,915	1,128	764,671	96.1
山梨県	845,488	673,753	153,303	3,183	830,239	98.2
長野県	2,086,023	1,905,647	154,035	2,081	2,061,763	98.8
岐阜県	2,024,419	1,771,249	160,511	5,575	1,937,335	95.7
静岡県	3,690,101	3,540,511	90,560	22,860	3,653,931	99.0
愛知県	7,487,437	7,413,546	48,102	14,305	7,475,953	99.8
三重県	1,844,338	1,775,449	60,495	1,295	1,837,239	99.6
滋賀県	1,418,035	1,357,401	50,140	3,408	1,410,949	99.5
京都府	2,607,933	2,474,648	123,942	1,212	2,599,802	99.7
大阪府	8,832,298	8,829,746	565	1,310	8,831,621	100.0
兵庫県	5,521,868	5,435,927	74,605	2,410	5,512,942	99.8
奈良県	1,365,152	1,321,440	34,449	159	1,356,048	99.3
和歌山県	985,947	876,516	79,827	1,653	957,996	97.2
鳥取県	576,278	474,034	85,326	3,164	562,524	97.6
島根県	689,986	527,741	139,137	767	667,645	96.8
岡山県	1,916,261	1,770,205	125,449	1,045	1,896,699	99.0
広島県	2,856,582	2,606,351	77,064	9,837	2,693,252	94.3
山口県	1,396,205	1,210,979	84,085	5,568	1,300,632	93.2
徳島県	751,615	656,987	54,686	16,399	728,072	96.9
香川県	972,675	953,322	12,702	330	966,354	99.4
愛媛県	1,410,547	1,215,824	76,147	20,016	1,311,987	93.0
高知県	734,899	560,016	122,152	2,396	684,564	93.2
福岡県	5,095,501	4,732,185	26,523	30,216	4,788,924	94.0
佐賀県	838,948	780,246	14,792	2,112	797,150	95.0
長崎県	1,366,317	1,106,060	228,232	11,645	1,345,937	98.5
熊本県	1,779,761	1,369,507	171,952	12,413	1,553,872	87.3
大分県	1,160,523	943,104	102,673	15,152	1,060,929	91.4
宮崎県	1,102,322	990,633	79,177	2,042	1,071,852	97.2
鹿児島県	1,667,931	1,370,766	240,751	16,404	1,627,921	97.6
沖縄県	1,427,431	1,390,081	37,007	12	1,427,100	100.0
平成27年度計	127,102,390	119,996,238	4,036,812	370,517	124,403,567	97.9
平成26年度計	127,069,234	119,672,904	4,380,923	397,709	124,266,130	97.8

(厚生労働省医薬・生活衛生局生活衛生・食品安全部水道課調べ)

## 2

## 水道の施設調書

## (1) 事業数

	水道用水 供給事業	上水道事業	簡易水道事業	専用水道	合計
県 営	1	0	0	———	1
市 営	0	13	31	市部 51	95
町 営	0	15	12	町部 9	36
村 営	0	1	54	村部 2	57
一部事務 組合 営	0	0	0	———	0
生協等 私人 営	0	0	村部 1	———	1
計	1	29	98	62	190

注) 簡易水道の前年度事業数 99箇所

## (2) 種類別現在給水人口

	上水道	簡易水道	専用水道	合計
公 営 (人)	1,321,440	34,419	———	1,355,859
私 営 (人)	0	30	———	30
自己水源 のみ(人)	———	———	※ 159	※ 159
自己水源 以外(人)	———	———	15,689	15,689
計 (人)	1,321,440	34,449	※ 159 15,848	※ 1,356,048 1,371,737

注) 専用水道の現在給水人口は、自己水源のみの人口とする。

(3) 市町村別現在給水人口と普及率

		市	町	村	合 計
上水道 (人)		1,060,592	255,238	5,610	1,321,440
簡易水道	公 営 (人)	16,364	3,387	14,668	34,419
	そ の 他 (人)	0	0	30	30
専用水道	自己水源のみ (人)	150	6	3	159
	上 記 以 外 (人)	※ 12,004	※ 3,685	※ 0	※ 15,689
計 (人)		1,077,106	258,631	20,311	1,356,048
行政区域内総人口 (人)		1,082,889	259,192	23,071	1,365,152
普 及 率 (%)		99.5	99.8	88.0	99.3

注) 合計および普及率は、専用水道の自己水源以外の数値(※)を除く。

(4) 市町村別計画給水人口

		市	町	村	合 計
上水道 (人)		1,210,370	322,150	7,000	1,539,520
簡易水道	公 営 (人)	27,362	7,031	25,763	60,156
	そ の 他 (人)	0	0	1,500	1,500
専用水道	自己水源のみ (人)	150	29	402	581
	上 記 以 外 (人)	※ 25,402	※ 7,995	※ 0	※ 33,397
計 (人)		1,237,882	329,210	34,665	1,601,757

注) 合計は、専用水道の自己水源以外の数値(※)を除く。

(5) 水道用水供給事業

事業体 箇所数 (箇所)	計 画 給水量 (m3)	対象市町村数(箇所)			
		市	町	村	計
1	316,000	11	12	1	24

(6) 上水道事業

事業体 箇所数 (箇所)	計 画 給水人口 (人)	給水区域内 人 口 (人)	現 在 給水人口 (人)
29	1,539,520	1,324,885	1,321,440

(7) 簡易水道事業

事業体 箇所数 (箇所)	経 営 区 分		計 画 給水人口 (人)	給水区域内 人 口 (人)	現 在 給水人口 (人)
	公 営 (箇所)	その他 (箇所)			
98	97	1	61,656	37,921	34,449

計 画 1 日 最大給水量 (m3)	実 績 1 日 最大給水量 (m3)	年 間 給水量 (m3)	年 間 有収水量 (m3)
23,953	17,615	4,005,331	3,568,268

浄水施設の種別(箇所)		
緩速ろ過	急速ろ過	その他
48	36	14

原 水 の 種 別 ( 箇 所 )									
表流水				地下水			その他		
ダム直接	ダム放流	湖沼水	表流水	伏流水	浅井戸水	深井戸水	原水受水	浄水受水	その他 (湧水等)
3	1	0	67	12	5	8	4	7	1

水 質 検 査 実 施 機 関 ( 箇 所 )						
	自己検査	共同検査	他の水道 事業者	保健所	登録機関	その他
毎日項目	98	0	0	0	0	0
毎月項目	2	95	0	1	0	0
全項目	1	96	0	0	1	0

(7) 簡易水道事業

水道料金(箇所) 10m3/月							料金体系(箇所)				
~300円	301~500円	501~1,000円	1,001~1,500円	1,501~2,000円	2,001~2,500円	2,501円~	用途別	口径別	単一制	定額制	その他
0	2	10	30	25	29	2	23	25	16	32	2
最低料金		468 円		最高料金		3,240 円					

(8) 専用水道

事業体 箇所数 (箇所)	確認時給水人口(人)		現在給水人口(人)		施設能力 (m3/日)
	自己水源のみ	左記以外	自己水源のみ	左記以外	
62	581	33,397	159	15,689	44,157


浄水施設の種別(箇所)													
緩速ろ過	急速ろ過	除鉄	除マンガン	消毒	膜ろ過	急速ろ過 除鉄 除マンガン	除鉄 除マンガン 膜ろ過 その他	除鉄 除マンガン	除鉄 除マンガン その他	除鉄 除マンガン 膜ろ過	除鉄 除マンガン 簡易ろ過	急速ろ過 膜ろ過	
0	10	4	0	7	12	2	8	4	1	8	3	3	

原水の種別(箇所)			施設の専用兼用の別(箇所)			給水状況(箇所)				水質検査実施機関(箇所)		
自己水源のみ	受水のみ	併用	浄水専用	原水兼用	浄水兼用	良好	夜間断水	量不足	質不良	保健所	水道事業者	登録機関
5	5	52	23	13	26	60	0	1	1	3	1	58

(9) 飲料水供給施設

	公営	私営	計
箇所数 (箇所)	39	2	41
計画 給水人口 (人)	2,872	140	3,012
現在 給水人口 (人)	1,342	55	1,397





## 水道施設の現況

## 1

## 市町村別水道普及状況

都道府 県 コード	市町村 コード	市町村名	行政区区内 総人口	上水道			簡易水道			専用水道		
				箇所数	計画 給水人口	現在 給水人口	箇所数	計画 給水人口	現在 給水人口	自己水源のみによるもの		
										箇所数	確認時 給水人口	現在 給水人口
市町村 コード		① (人)	② (箇所)	③ (人)	④ (人)	⑤ (箇所)	⑥ (人)	⑦ (人)	⑧ (箇所)	⑨ (人)	⑩ (人)	
2 0 1		奈良市	359,466	2 * 0	405,700	358,842	1 * 0	1,950	1,459	0	0	0
2 0 2		大和高田市	64,452	1 * 0	85,000	64,452	0 * 0			0	0	0
2 0 3		大和郡山市	86,805	1 * 0	100,000	86,781	0 * 0			1	0	0
2 0 4		天理市	66,719	1 * 0	69,000	66,719	0 * 0			0	0	0
2 0 5		橿原市	123,787	1 * 0	132,600	123,750	0 * 0			0	0	0
2 0 6		桜井市	56,954	1 * 0	59,500	55,610	2 * 0	720	416			
2 0 7		五條市	30,662	1 * 0	44,100	27,634	12 * 0	4,043	2,362			
2 0 8		御所市	26,676	1 * 0	27,470	25,769	2 * 0	555	222			
2 0 9		生駒市	120,835	1 * 0	122,000	120,835	0 * 0					
2 1 0		香芝市	77,837	1 * 0	100,000	77,837	0 * 0					
2 1 1		葛城市	36,676	1 * 0	35,500	37,061	0 * 0					
2 1 2		宇陀市	32,020	1 * 0	29,500	15,302	14 * 0	20,094	11,905	1	150	150
3 2 2		山添村	3,612	0 * 0	0	0	17 * 0	5,955	3,581			
3 4 2		平群町	19,358	(1) 2 * 0	26,000	19,298	2 * 0	644	61			
3 4 3		三郷町	23,482	1 * 0	30,000	23,482	0 * 0					
3 4 4		斑鳩町	27,266	(1) 2 * 0	30,900	27,279	0 * 0					
3 4 5		安堵町	7,402	(1) 2 * 0	9,000	7,575	0 * 0			1	29	6
3 6 1		川西町	8,450	1 * 0	12,000	8,450	0 * 0					
3 6 2		三宅町	6,842	1 * 0	7,300	6,842	0 * 0					
3 6 3		田原本町	31,582	1 * 0	33,000	31,582	0 * 0					
3 8 5		曽爾村	1,570	0 * 0	0	0	4 * 0	1,627	1,451	1	400	0



専用水道			合 計			普及率	飲料水供給施設			市町村 コード
左記以外のもの			箇所数	計 画 給水人口	現 在 給水人口		箇所数	計 画 給水人口	現 在 給水人口	
箇所数	確 認 時 給水人口	現 在 給水人口				②+⑤+⑧ +⑩(箇所)				③+⑥+⑨ (人)
15	18,451	7,426	18	407,650	360,301	100.2	0			2 0 1
							* 0			
2	180	0	3	85,000	64,452	100.0	0			2 0 2
							* 0			
10	3,119	1,309	12	100,000	86,781	100.0	0			2 0 3
							* 0			
3	2,245	2,244	4	69,000	66,719	100.0	0			2 0 4
							* 0			
12	1,147	822	13	132,600	123,750	100.0	0			2 0 5
							* 0			
1	0	0	4	60,220	56,026	98.4	0			2 0 6
							* 1	70	30	
			13	48,143	29,996	97.8	7	598	357	2 0 7
							* 0			
2	0	23	5	28,025	25,991	97.4	0			2 0 8
							* 0			
3	10	10	4	122,000	120,835	100.0	0			2 0 9
							* 0			
0	0	0	1	100,000	77,837	100.0	0			2 1 0
							* 0			
			1	35,500	37,061	101.0	0			2 1 1
			0				* 0			
1	250	170	17	49,744	27,357	85.4	5	333	223	2 1 2
							* 0			
			17	5,955	3,581	99.1	1	30	18	3 2 2
							* 0			
			4	26,644	19,359	100.0	0			3 4 2
			(1)				* 0			
1	72	37	2	30,000	23,482	100.0	0			3 4 3
							* 0			
			2	30,900	27,279	100.0	0			3 4 4
			(1)				* 0			
			3	9,029	7,581	102.4	0			3 4 5
			(1)				* 0			
			1	12,000	8,450	100.0	0			3 6 1
							* 0			
			1	7,300	6,842	100.0	0			3 6 2
							* 0			
2	313	316	3	33,000	31,582	100.0	0			3 6 3
							* 0			
			5	2,027	1,451	92.4	0			3 8 5
							* 0			

都道府 県 コ ー ド	市町村 名	行政区域 内 総 人 口	上 水 道			簡 易 水 道			専 用 水 道			
			箇所数	計 画 給水人口	現 在 給水人口	箇所数	計 画 給水人口	現 在 給水人口	自己水源のみによるもの			
									箇所数	確 認 時 給水人口	現 在 給水人口	
市町村 コ ー ド		① (人)	② (箇所)	③ (人)	④ (人)	⑤ (箇所)	⑥ (人)	⑦ (人)	⑧ (箇所)	⑨ (人)	⑩ (人)	
3 8 6	御 杖 村	1,723	0	0	0	1	3,040	1,700				
			* 0			* 1	1,500	30				
4 0 1	高 取 町	7,158	1	11,300	7,051	0						
			* 0			* 0						
4 0 2	明 日 香 村	5,734	1	7,000	5,610	0						
			* 0			* 0						
4 2 4	上 牧 町	21,989	(1) 2	21,700	21,517	0						
			* 0			* 0						
4 2 5	王 寺 町	23,105	1	35,000	23,105	0						
			* 0			* 0						
4 2 6	広 陵 町	33,570	1	36,000	33,570	0						
			* 0			* 0						
4 2 7	河 合 町	17,885	1	35,000	17,885	0						
			* 0			* 0						
4 4 1	吉 野 町	7,264	1	7,250	4,793	6	4,755	2,393				
			* 0			* 0						
4 4 2	大 淀 町	17,909	1	18,700	17,906	0						
			* 0			* 0						
4 4 3	下 市 町	5,930	1	9,000	4,903	4	1,632	933				
			* 0			* 0						
4 4 4	黒 滝 村	640	0	0	0	2	1,720	583				
			* 0			* 0						
4 4 6	天 川 村	1,519	0	0	0	3	2,973	1,108				
			* 0			* 0						
4 4 7	野 迫 川 村	431	0	0	0	5	850	286				
			* 0			* 0						
4 4 9	十 津 川 村	3,504	0	0	0	10	2,140	1,932				
			* 0			* 0						
4 5 0	下 北 山 村	871	0	0	0	1	1,097	871				
			* 0			* 0						
4 5 1	上 北 山 村	494	0	0	0	3	1,700	449	1	2	3	
			* 0			* 0						
4 5 2	川 上 村	1,290	0	0	0	1	1,532	1,340				
			* 0			* 0						
4 5 3	東 吉 野 村	1,683	0	0	0	7	3,129	1,367				
			* 0			* 0						
計	市	12市	1,082,889	0 13	1,210,370	1,060,592	31	27,362	16,364	2	150	150
	町	15町	259,192	(4) 19	322,150	255,238	12	7,031	3,387	1	29	6
	村	12村	23,071	0 1	7,000	5,610	54	25,763	14,668	2	402	3
		総計	1,365,152	(4) 33	1,539,520	1,321,440	98	61,656	34,449	5	581	159

注) ・上水道、簡易水道、飲料水供給施設においては、上欄に公営、下欄\*にその他を記入する。

・上水道、簡易水道の箇所数は、隣接市町村の行政区域外給水を受けている場合、地域数を内数で( )内に記入する。

したがって、合計箇所数は、都道府県内事業件数とは必ずしも一致しない。

専用水道			合計			普及率	飲料水供給施設			市町村 コード
左記以外のもの			箇所数	計画 給水人口	現在 給水人口		箇所数	計画 給水人口	現在 給水人口	
箇所数	確認時 給水人口	現在 給水人口								
⑪ (箇所)	⑫ (人)	⑬ (人)	②+⑤+⑧ +⑩(箇所)	③+⑥+⑨ (人)	④+⑦+⑩ =⑭(人)	⑭/① (%)	(箇所)	(人)	(人)	
			2	4,540	1,730	100.4	0			3 8 6
							* 0			
			1	11,300	7,051	98.5	0			4 0 1
							* 0			
			1	7,000	5,610	97.8	2	160	87	4 0 2
							* 0			
5	7,610	3,332	7 (1)	21,700	21,517	97.9	0			4 2 4
							* 0			
			1	35,000	23,105	100.0	0			4 2 5
							* 0			
			1	36,000	33,570	100.0	0			4 2 6
							* 0			
			1	35,000	17,885	100.0	0			4 2 7
							* 0			
			7	12,005	7,186	98.9	0			4 4 1
							* 0			
			1	18,700	17,906	100.0	0			4 4 2
							* 0			
			5	10,632	5,836	98.4	2	192	94	4 4 3
							* 0			
			2	1,720	583	91.1	3	155	57	4 4 4
							* 0			
			3	2,973	1,108	72.9	0			4 4 6
							* 1	70	25	
			5	850	286	66.4	7	497	145	4 4 7
							* 0			
			10	2,140	1,932	55.1	4	335	161	4 4 9
							* 0			
			1	1,097	871	100.0	0	0	0	4 5 0
							* 0			
			4	1,702	452	91.5	2	153	45	4 5 1
							* 0			
			1	1,532	1,340	103.9	2	140	48	4 5 2
							* 0			
			7	3,129	1,367	81.2	4	279	107	4 5 3
							* 0			
49	25,402	12,004	95	1,237,882	1,077,106	99.5	12	931	580	市
			0				* 1	70	30	
8	7,995	3,685	40	329,210	258,631	99.8	2	192	94	町
			(4)				* 0	0	0	
0	0	0	57	34,665	20,311	88.0	25	1,749	668	村
							* 1	70	25	
57	33,397	15,689	186	1,601,757	1,356,048	99.3	41	3,012	1,397	
			(4)							

## 2

## 水道用水供給事業

## (1) 基本計画

		創 設 事 業	事 業 変 更	計
事業経営 認可年月日		S41.12.28	S47.3.31 (第1次拡張)	
			S51.9.22 (第1次第1回変更)	
			S59.4.16 (第2次拡張)	
			H13.3.30 (第3次拡張)	
			H16.5.26 (第3次第1回変更)	
			H21.2.6 (第3次第2回変更)	
目標年次		S55	H27	
工 期		S42.4 ~ S53.6	H21.4 ~ H28.3	
水    源	宇陀川系統	室生ダム 1.6 m <sup>3</sup> /秒 138,200 m <sup>3</sup> /日		6.57 m <sup>3</sup> /秒 567,500 m <sup>3</sup> /日
	吉野川系統	津風呂・大迫ダム 1.07 m <sup>3</sup> /秒 92,400 m <sup>3</sup> /日		
		大滝ダム 3.50 m <sup>3</sup> /秒 302,400 m <sup>3</sup> /日		
		津風呂・大迫ダム(国営農業用水再編対策事業) 0.4 m <sup>3</sup> /秒 34,500 m <sup>3</sup> /日		
取 設 水 施	宇陀川系統	室生ダム取水塔(水資源機構施工)		
	吉野川系統	下淵頭首工(農林水産省施工)、下市取水場		
浄 設 水 施	宇陀川系統	桜井浄水場	施設能力 102,000 m <sup>3</sup> /日	施設能力 440,000 m <sup>3</sup> /日
	吉野川系統	御所浄水場	施設能力 338,000 m <sup>3</sup> /日	
給水市町村	奈良市、大和高田市、大和郡山市、天理市、橿原市、桜井市、御所市、生駒市、香芝市、葛城市、宇陀市、平群町、三郷町、斑鳩町、安堵町、川西町、三宅町、田原本町、高取町、明日香村、上牧町、王寺町、広陵町、河合町			以上24市町村

奈良県水道局発行「県営水道のすがた」より

## 実績

給水収益 (千円)	建設事業費 (千円)	職員数 (人)	実績年間給水量 (千m <sup>3</sup> )	年間有収水量 (千m <sup>3</sup> )	実績1日最大給水量 (m <sup>3</sup> )
9,321,052	679,735	91	74,637	74,452	228,148

(2) 管路延長

口径別管路延長 (m)							
	300mm未満	300～ 500mm未満	500～ 1000mm未満	1000～ 1500mm未満	1500～ 2000mm未満		計
導水管	0	0	0	3,751	0	———	3,751
送水管	27,837	62,080	118,354	67,023	25,945	———	301,239
ずい道・水路	———	———	———	———	———	7,092	7,092

(3) 給水実績

施設能力	1日最大 給水量	1日平均 給水量	年間 給水量	年間 有収水量	年間 無収水量	年間 有効水量	年間 取水量
(A)	(B)	(C)	(D)	(E)	(F)	(G)=(E)+(F)	(H)
(m3/日)	(m3)	(m3)	(千m3)	(千m3)	(千m3)	(千m3)	(千m3)
440,000	228,148	203,926	74,637	74,452	185	74,637	74,603

稼働率	負荷率	有効率	有収率	利用量率
(B)/(A)	(C)/(B)	(G)/(D)	(E)/(D)	(D)/(H)
(%)	(%)	(%)	(%)	(%)
51.9	89.4	100.0	99.8	100.0

(4) 費用構成

1 人件費(千円)			2 動力費 (千円)	3 修繕費 (千円)	4 薬品費 (千円)	5 支払利息 (千円)
直接人件費 (1)	間接人件費 (2)	小計 (1)+(2)				
378,779	80,416	459,195	297,542	404,652	148,532	951,209

6 減価償却費 (千円)	8 委託料 (千円)	9 その他 (千円)	10 計 1～9(千円)	11 受託工事費 (千円)	12 合計 10+11(千円)
5,871,587	568,914	734,926	9,436,557	57	9,436,614

## (1) 基本計画

台帳 番号	事業主体名	認可(届出) 年 月 日	着工年月	竣工年月	事業名	目標 年次	計 画 給水人口 (人)
1	奈良市	H3.10.8	H3.10	H13.3	6拡	H12	400,000
2	大和郡山市	H10.12.24	H10.12	H23.3	6拡	H24	100,000
3	橿原市	H15.7.14	H15.4	H26.3	4拡1変	H25	132,600
4	大和高田市	H10.3.18	H10.4	H19.3	6拡1変	H18	85,000
5	天理市	H21.3.30	H21.4	H23.3	7拡1変	H22	69,000
6	桜井市	H22.3.26	H10.12	H32.3	5拡	H32	59,500
7	欠番						
8	御所市	H26.3.24	H26.3	H27.3	8拡	H34	27,470
9	生駒市	H23.3.28	H21.1	H28.3	5拡1変	H30	122,000
10	広陵町	S63.5.20	S63.9	H1.6	4拡3変	H 7	36,000
11	田原本町	H25.3.22	H26.5	H44.3	12拡	H44	33,000
12	五條市	H8.3.29	H8.7	H11.3	5拡	H17	44,100
13	斑鳩町	H21.3.31	H15.2	H20.11	5拡2変	H26	30,900
14	王寺町	S48.3.31	S48.4	S50.3	6拡	S57	35,000
15	葛城市	H17.11.25	H17.12	H18.3	7拡1変	H27	35,500
16	大淀町	H27.10.19	H27.10	H29.3	3拡1変	H28	18,700
17	下市町	H26.3.20	H27.7	H29.3	4拡	H29	6,190
18	欠番						
19	三宅町	H23.8.30	H23.10	H24.3	3拡	H33	7,300
20	三郷町	H11.3.31	H11.4	H14.3	5拡2変	H34	30,000
21	平群町	H16.7.2	H17.9	H18.3	5拡1変	H28	26,000
22	宇陀市	H11.3.31	H9.4	H23.3	3拡	H23	29,500
23	高取町	H16.3.24	H16.9	H18.3	3拡	H25	11,300
24	河合町	S57.7.12	S57.7	S61.4	2拡1変	H12	35,000
25	香芝市	S45.12.18	S46.3	S49.3	1拡2変	S55	100,000
26	吉野町	H15.3.24	H15.10	H19.3	7拡	H24	7,250
27	上牧町	H1.3.25	H1.4	H28.3	2拡	H12	21,700
28	明日香村	H20.3.17	H20.9	H24.3	創設2変	H29	7,000
29	川西町	H5.5.20	H5.10	H11.3	創設2変	H15	12,000
30	安堵町	S63.3.31	S63.4	H3.3	1拡	H11	9,000
31	奈良市都祁	H25.3.22	H29.6	H30.3	創設	H33	5,700
	計						1,536,710

計画1日 最大給水量 (m3)	計画1人1日 最大給水量 (L)	計画1日最大取水量			台帳 番号
		浄水(県水) 受水	自己水源 (m3)	計 (m3)	
247,400	619	55,000	219,100	274,100	1
56,000	560	34,700	24,100	58,800	2
61,000	460	53,500	7,700	61,200	3
38,000	447	38,000	0	38,000	4
38,845	562	27,003	17,200	44,203	5
22,200	373	7,400	16,300	23,700	6
					7
11,350	413	6,910	4,770	11,680	8
45,000	373	36,500	15,000	51,500	9
18,000	500	12,000	6,600	18,600	10
12,000	364	5,000	7,000	12,000	11
27,100	615	0	28,485	28,485	12
16,000	518	11,500	4,500	16,000	13
19,250	550	9,250	10,000	19,250	14
19,300	544	18,510	2,790	21,300	15
10,322	552	0	10,788	10,788	16
3,179	514	0	3,780	3,780	17
					18
2,660	364	1,100	1,716	2,816	19
15,000	500	11,900	3,980	15,880	20
12,000	462	10,000	2,216	12,216	21
12,390	420	6,000	6,886	12,886	22
3,800	336	3,800	0	3,800	23
18,200	520	11,486	6,714	18,200	24
39,000	390	36,000	3,000	39,000	25
4,300	593	0	6,390	6,390	26
10,500	484	10,500	0	10,500	27
2,825	404	2,825	0	2,825	28
6,000	500	3,000	3,000	6,000	29
4,050	450	1,700	2,611	4,311	30
3,210	563	0	3,830	3,830	31
778,881	507 ※平均値	413,584	418,456	832,040	

## (2) 水源別計画取水量

台帳 番号	事業主体名	計画1日最大取水量(m3)							
		表流水 (自流)	ダム・湖沼水	伏流水	浅井戸水	深井戸水	その他 (湧水等)	浄水(県水) 受水	計
1	奈良市	69,100	150,000					55,000	274,100
2	大和郡山市					24,100		34,700	58,800
3	橿原市			7,700				53,500	61,200
4	大和高田市							38,000	38,000
5	天理市		10,000			7,200		27,003	44,203
6	桜井市		9,300		3,000	4,000		7,400	23,700
7	欠番								
8	御所市				820	3,950		6,910	11,680
9	生駒市					15,000		36,500	51,500
10	広陵町				1,900	4,700		12,000	18,600
11	田原本町					7,000		5,000	12,000
12	五條市	27,657				828			28,485
13	斑鳩町					4,500		11,500	16,000
14	王寺町					10,000		9,250	19,250
15	葛城市	500	1,000			1,290		18,510	21,300
16	大淀町	1,700	8,106				982		10,788
17	下市町	3,780							3,780
18	欠番								
19	三宅町					1,716		1,100	2,816
20	三郷町		1,980			2,000		11,900	15,880
21	平群町	1,576				640		10,000	12,216
22	宇陀市			1,296	5,590			6,000	12,886
23	高取町							3,800	3,800
24	河合町					6,714		11,486	18,200
25	香芝市				3,000			36,000	39,000
26	吉野町	2,190			4,200				6,390
27	上牧町							10,500	10,500
28	明日香村							2,825	2,825
29	川西町					3,000		3,000	6,000
30	安堵町					2,611		1,700	4,311
31	奈良市都祁		3,830						3,830
	計	106,503	184,216	8,996	18,510	99,249	982	413,584	832,040



## (3) 水源別実績取水量

台帳 番号	事業主体名	年間取水量(千m3)							
		表流水 (自流)	ダム・湖沼水	伏流水	浅井戸水	深井戸水	その他 (湧水等)	浄水(県水) 受水	計
1	奈良市	3,129	37,082				634	5,106	45,951
2	大和郡山市					5,666		5,195	10,861
3	橿原市			3,233				10,248	13,481
4	大和高田市							7,084	7,084
5	天理市		3,323			1,339		4,890	9,552
6	桜井市		2,585		924	1,085		2,181	6,775
7	欠番								
8	御所市				209	976		2,125	3,310
9	生駒市					4,898		7,396	12,294
10	広陵町							3,625	3,625
11	田原本町					1,502		1,990	3,492
12	五條市	4,382							4,382
13	斑鳩町					996		2,016	3,012
14	王寺町					1,100		1,314	2,414
15	葛城市	1,765	1,979					901	4,645
16	大淀町	620	2,232				270		3,122
17	下市町	745							745
18	欠番								
19	三宅町					541		200	741
20	三郷町	330	619			68		1,650	2,667
21	平群町	140				109		1,950	2,199
22	宇陀市			149	930			649	1,728
23	高取町							774	774
24	河合町					191		2,538	2,729
25	香芝市							8,199	8,199
26	吉野町	569			143				712
27	上牧町							1,991	1,991
28	明日香村							604	604
29	川西町					611		418	1,029
30	安堵町					438		330	768
31	奈良市都祁		805						805
	計	11,680	48,625	3,382	2,206	19,520	904	73,374	159,691

## (4) 給水実績

台帳 番号	事業主体名	給水区域内 人口 (人)	実績給水量				用途別給水状況			
			1日最大 給水量 (m3) ①	1人1日 最大給水量 (L)	1日平均 給水量 (m3) ②	年間 給水量 (千m3) ⑨+⑩=⑪	生活用 (千m3) ③	業務・営業用 (千m3) ④	工場用 (千m3) ⑤	その他 (千m3) ⑥
1	奈良市	354,218	135,260	382	119,459	43,683 *	32,794	5,831	470	10
2	大和郡山市	87,764	33,465	381	29,233	10,670	7,724	1,151	977	0
3	橿原市	123,750	40,529	328	36,639	13,410	—	—	—	—
4	大和高田市	64,452	21,640	336	19,408	7,084	4,926	475	287	834
5	天理市	66,719	30,406	456	25,213	9,228	5,410	1,063	1,071	941
6	桜井市	55,980	20,178	363	17,738	6,492	4,955	673	87	0
7	欠番									
8	御所市	26,396	10,018	389	8,719	3,191	—	—	—	—
9	生駒市	120,835	37,817	313	33,475	12,252	11,737	7	0	22
10	広陵町	33,570	11,381	339	9,904	3,625	—	—	—	—
11	田原本町	31,582	10,681	338	9,541	3,492	2,671	413	151	0
12	五條市	27,658	13,003	471	11,077	4,054	2,490	726	204	41
13	斑鳩町	27,249	9,524	350	8,195	2,991	—	—	—	—
14	王寺町	23,105	7,547	327	6,596	2,414	2,316	0	0	0
15	葛城市	37,091	13,682	369	12,203	4,454	3,198	685	365	11
16	大淀町	17,909	9,196	514	7,984	2,914	—	—	—	—
17	下市町	4,903	2,115	431	1,536	562	408	71	4	4
18	欠番									
19	三宅町	6,842	2,258	330	1,899	695	632	47	0	0
20	三郷町	23,482	8,318	354	7,288	2,660	—	—	—	—
21	平群町	19,328	7,345	380	5,948	2,177	1,737	202	6	2
22	宇陀市	16,542	6,178	404	3,954	1,447	—	—	—	—
23	高取町	7,100	2,593	368	2,121	774	536	0	124	25
24	河合町	21,521	8,682	403	7,202	2,636	—	—	—	—
25	香芝市	77,837	24,590	316	22,402	8,199	6,628	863	216	86
26	吉野町	4,793	2,578	538	1,685	615	413	111	9	4
27	上牧町	17,881	6,395	358	5,440	1,991	1,801	62	0	0
28	明日香村	5,610	1,920	342	1,655	604	—	—	—	—
29	川西町	8,450	3,159	374	2,740	1,000	787	41	77	10
30	安堵町	6,626	2,261	342	1,975	721	634	6	30	0
31	奈良市都祁	5,692	2,837	546	2,071	758	614	62	18	0
	計	1,324,885	485,556	382	423,300	154,793	92,411	12,489	4,096	1,990
				※平均値						

注) \*奈良市は別途、年間分水量39千m3有り

年間 有収水量 (千m3) ③+④+⑤+⑥ =⑦	年間 無収水量 (千m3) ⑧	年間 有効水量 (千m3) ⑦+⑧=⑨	年間 無効水量 (千m3) ⑩	現 在 施設能力 (m3/日) ⑫	稼働率 (%) ①÷⑫	負荷率 (%) ②÷①	利用量率 (%) ⑪÷年間 取水量	有効率 (%) ⑨÷⑪	有収率 (%) ⑦÷⑪	台帳 番号
39,105	2,008	41,113	2,570	249,100	54.3	88.3	95.1	94.1	89.5	1
9,852	304	10,156	514	56,000	59.8	87.4	98.2	95.2	92.3	2
12,747	285	13,032	378	61,000	66.4	90.4	99.5	97.2	95.1	3
6,522	217	6,739	345	38,000	56.9	89.7	100.0	95.1	92.1	4
8,485	290	8,775	453	44,300	68.6	82.9	96.6	95.1	91.9	5
5,715	266	5,981	511	21,500	93.9	87.9	95.8	92.1	88.0	6
										7
2,728	88	2,816	375	11,350	88.3	87.0	96.4	88.2	85.5	8
11,766	265	12,031	221	51,500	73.4	88.5	99.7	98.2	96.0	9
3,502	113	3,615	10	18,000	63.2	87.0	100.0	99.7	96.6	10
3,235	72	3,307	185	12,000	89.0	89.3	100.0	94.7	92.6	11
3,461	22	3,483	571	23,605	55.1	85.2	92.5	85.9	85.4	12
2,831	0	2,831	160	16,000	59.5	86.0	99.3	94.7	94.7	13
2,316	97	2,413	1	19,250	39.2	87.4	100.0	100.0	95.9	14
4,259	3	4,262	192	19,300	70.9	89.2	95.9	95.7	95.6	15
2,473	2	2,475	439	16,200	56.8	86.8	93.3	84.9	84.9	16
487	27	514	48	3,700	57.2	72.6	75.4	91.5	86.7	17
										18
679	16	695	0	2,660	84.9	84.1	93.8	100.0	97.7	19
2,330	0	2,330	330	15,000	55.5	87.6	99.7	87.6	87.6	20
1,947	127	2,074	103	13,100	56.1	81.0	99.0	95.3	89.4	21
1,447	0	1,447	0	12,600	49.0	64.0	83.7	100.0	100.0	22
685	0	685	89	3,800	68.2	81.8	100.0	88.5	88.5	23
2,376	99	2,475	161	18,200	47.7	83.0	96.6	93.9	90.1	24
7,793	46	7,839	360	36,000	68.3	91.1	100.0	95.6	95.0	25
537	10	547	68	6,200	41.6	65.4	86.4	88.9	87.3	26
1,863	73	1,936	55	10,500	60.9	85.1	100.0	97.2	93.6	27
545	0	545	59	3,110	61.7	86.2	100.0	90.2	90.2	28
915	13	928	72	6,000	52.7	86.7	97.2	92.8	91.5	29
670	2	672	49	4,050	55.8	87.4	93.9	93.2	92.9	30
694	13	707	51	3,510	80.8	73.0	94.2	93.3	91.6	31
141,965	4,458	146,423	8,370	795,535	61.0	87.2	96.9	94.6	91.7	

## (5) 費用構成

台帳 番号	事業主体名	人件費			動力費	修繕費	薬品費
		直接人件費	間接人件費	小計			
1	奈良市	961,395	250,438	1,211,833 17.3%	160,802 2.3%	51,963 0.7%	145,641 2.1%
2	大和郡山市	153,453	34,452	187,905 10.6%	110,140 6.2%	75,183 4.3%	19,569 1.1%
3	橿原市	200,183	38,748	238,931 9.4%	59,466 2.3%	22,272 0.9%	7,826 0.3%
4	大和高田市	100,536	76,653	177,189 11.5%	21,877 1.4%	15,985 1.0%	0 0.0%
5	天理市	156,628	45,390	202,018 10.5%	63,120 3.3%	57,068 3.0%	12,683 0.7%
6	桜井市	86,804	38,065	124,869 11.6%	49,761 4.6%	47,207 4.4%	7,990 0.7%
7	欠番						
8	御所市	90,083	21,321	111,404 13.2%	50,749 6.0%	14,767 1.7%	3,247 0.4%
9	生駒市	216,705	37,769	254,474 10.4%	216,702 8.9%	69,578 2.8%	2,254 0.1%
10	広陵町	34,133	10,080	44,213 6.5%	11,280 1.7%	10,303 1.5%	0 0.0%
11	田原本町	82,601	0	82,601 10.6%	39,430 5.0%	12,951 1.7%	4,821 0.6%
12	五條市	83,031	21,138	104,169 14.1%	77,200 10.5%	56,565 7.7%	7,141 1.0%
13	斑鳩町	59,712	14,907	74,619 11.1%	36,481 5.4%	30,641 4.6%	1,375 0.2%
14	王寺町	60,680	21,862	82,542 16.9%	35,291 7.2%	12,078 2.5%	1,813 0.4%
15	葛城市	49,015	9,577	58,592 10.4%	30,778 5.5%	13,833 2.5%	9,803 1.7%
16	大淀町	51,176	11,823	62,999 13.8%	47,147 10.3%	3,628 0.8%	4,411 1.0%
17	下市町	21,305	4,183	25,488 11.5%	13,503 6.1%	3,041 1.4%	2,048 0.9%
18	欠番						
19	三宅町	7,801	5,550	13,351 8.5%	17,681 11.2%	6,638 4.2%	1,080 0.7%
20	三郷町	58,486	0	58,486 10.6%	21,459 3.9%	31,149 5.7%	2,396 0.4%
21	平群町	38,631	7,213	45,844 9.8%	27,468 5.9%	22,382 4.8%	1,553 0.3%
22	宇陀市	115,128	24,633	139,761 25.4%	21,195 3.9%	12,306 2.2%	3,081 0.6%
23	高取町	17,187	0	17,187 9.4%	1,772 1.0%	7,468 4.1%	0 0.0%
24	河合町	35,087	6,466	41,553 7.8%	12,637 2.4%	15,834 3.0%	1,067 0.2%
25	香芝市	95,078	28,779	123,857 7.9%	6,163 0.4%	12,876 0.8%	66 0.0%
26	吉野町	8,019	1,242	9,261 5.1%	18,953 10.4%	7,253 4.0%	1,215 0.7%
27	上牧町	51,464	18,070	69,534 16.9%	4,609 1.1%	17,509 4.3%	0 0.0%
28	明日香村	22,513	3,642	26,155 11.1%	2,819 1.2%	7,262 3.1%	22 0.0%
29	川西町	14,987	4,658	19,645 10.4%	17,572 9.3%	5,910 3.1%	3,851 2.0%
30	安堵町	21,076	4,987	26,063 15.7%	13,841 8.3%	4,706 2.8%	3,470 2.1%
31	奈良市都祁	20,276	3,654	23,930 5.2%	46,093 10.1%	2,532 0.6%	2,897 0.6%
	計	2,913,173	745,300	3,658,473 12.4%	1,235,989 4.2%	650,888 2.2%	251,320 0.9%

(単位:千円)

支払利息	減価償却費	受水費	委託料	その他	計	受託工事費	合計	台帳 番号
403,093 5.8%	2,643,664 37.8%	661,362 9.5%	831,129 11.9%	883,536 12.6%	6,993,023 100.0%	24,136	7,017,159	1
827 0.0%	438,576 24.8%	675,350 38.2%	179,064 10.1%	82,028 4.6%	1,768,642 100.0%	28,272	1,796,914	2
88,110 3.5%	600,501 23.6%	1,286,532 50.6%	162,456 6.4%	74,549 2.9%	2,540,643 100.0%	10,484	2,551,127	3
47,668 3.1%	250,621 16.2%	867,412 56.1%	77,553 5.0%	88,907 5.7%	1,547,212 100.0%	0	1,547,212	4
101,810 5.3%	631,721 32.8%	637,000 33.1%	145,932 7.6%	74,323 3.9%	1,925,675 100.0%	30,458	1,956,133	5
32,948 3.1%	324,660 30.3%	287,618 26.8%	129,583 12.1%	67,755 6.3%	1,072,391 100.0%	8,149	1,080,540	6
								7
49,117 5.8%	269,219 31.8%	258,400 30.5%	56,201 6.6%	33,384 3.9%	846,488 100.0%	7,402	853,890	8
3,192 0.1%	639,916 26.2%	947,890 38.8%	192,799 7.9%	116,365 4.8%	2,443,170 100.0%	5,759	2,448,929	9
2,098 0.3%	148,083 21.8%	411,554 60.6%	26,892 4.0%	24,285 3.6%	678,708 100.0%	0	678,708	10
32,580 4.2%	249,243 31.9%	238,460 30.5%	0 0.0%	121,511 15.5%	781,597 100.0%	454	782,051	11
35,550 4.8%	336,371 45.6%	0 0.0%	0 0.0%	120,916 16.4%	737,912 100.0%	0	737,912	12
26,863 4.0%	181,811 27.1%	262,480 39.1%	29,964 4.5%	26,334 3.9%	670,568 100.0%	3,550	674,118	13
4,937 1.0%	113,257 23.2%	184,284 37.7%	0 0.0%	54,777 11.2%	488,979 100.0%	3,786	492,765	14
21,071 3.7%	207,359 36.8%	117,210 20.8%	0 0.0%	105,507 18.7%	564,153 100.0%	17,921	582,074	15
25,491 5.6%	246,973 53.9%	0 0.0%	32,225 7.0%	35,258 7.7%	458,132 100.0%	184	458,316	16
32,453 14.6%	130,587 58.8%	0 0.0%	0 0.0%	15,045 6.8%	222,165 100.0%	251	222,416	17
								18
5,365 3.4%	62,356 39.6%	23,360 14.8%	19,067 12.1%	8,525 5.4%	157,423 100.0%	1,535	158,958	19
11,360 2.1%	155,007 28.1%	214,500 38.9%	0 0.0%	56,723 10.3%	551,080 100.0%	17,227	568,307	20
6,072 1.3%	62,277 13.4%	246,969 53.0%	0 0.0%	53,742 11.5%	466,307 100.0%	0	466,307	21
22,511 4.1%	209,143 38.0%	84,404 15.4%	0 0.0%	57,414 10.4%	549,815 100.0%	0	549,815	22
4,697 2.6%	30,399 16.7%	96,294 52.9%	0 0.0%	24,113 13.3%	181,930 100.0%	0	181,930	23
9,914 1.8%	86,281 16.1%	308,920 57.6%	29,624 5.5%	30,317 5.7%	536,147 100.0%	0	536,147	24
7,005 0.4%	321,617 20.5%	992,144 63.1%	72,502 4.6%	35,190 2.2%	1,571,420 100.0%	30	1,571,450	25
22,803 12.5%	102,880 56.6%	0 0.0%	9,814 5.4%	9,543 5.3%	181,722 100.0%	0	181,722	26
1,968 0.5%	41,273 10.0%	244,939 59.5%	0 0.0%	31,631 7.7%	411,463 100.0%	0	411,463	27
7,945 3.4%	67,680 28.8%	76,543 32.6%	6,044 2.6%	40,589 17.3%	235,059 100.0%	3,848	238,907	28
12,665 6.7%	45,931 24.3%	54,340 28.7%	0 0.0%	29,212 15.4%	189,126 100.0%	180	189,306	29
3,788 2.3%	51,550 31.1%	40,780 24.6%	14,207 8.6%	7,505 4.5%	165,910 100.0%	119	166,029	30
56,792 12.5%	286,592 62.9%	0 0.0%	16,325 3.6%	20,709 4.5%	455,870 100.0%	91	455,961	31
1,080,693 3.7%	8,935,548 30.4%	9,218,745 31.4%	2,031,381 6.9%	2,329,693 7.9%	29,392,730 100.0%	163,836	29,556,566	31

## (6) 給水収益、職員数

台帳 番号	事業主体名	現在給水人口 (人)	給水収益 (千円)	供給単価 (円)	給水原価 (円)	職員数(人)	内、損益勘定 所属職員	職員1人当たり 給水人口(人)*
1	奈良市	353,647	7,134,288	182	179	183	128	2,763
2	大和郡山市	87,740	1,831,216	186	175	24	23	3,815
3	橿原市	123,750	2,716,880	213	197	42	35	3,536
4	大和高田市	64,452	1,588,217	244	225	24	14	4,604
5	天理市	66,719	2,126,398	251	224	27	23	2,901
6	桜井市	55,610	1,100,773	193	188	14	14	3,972
7	欠番							
8	御所市	25,769	595,185	218	310	18	14	1,841
9	生駒市	120,835	2,279,381	194	208	48	29	4,167
10	広陵町	33,570	652,955	186	194	10	7	4,796
11	田原本町	31,582	715,441	221	242	16	14	2,256
12	五條市	27,634	628,111	181	208	14	14	1,974
13	斑鳩町	27,249	607,724	215	237	13	13	2,096
14	王寺町	23,105	491,148	212	211	12	12	1,925
15	葛城市	37,061	542,763	127	128	16	13	2,851
16	大淀町	17,906	314,115	127	185	13	9	1,990
17	下市町	4,903	122,991	253	456	4	4	1,226
18	欠番							
19	三宅町	6,842	139,128	205	232	6	2	1,140
20	三郷町	23,482	513,258	220	236	9	9	2,609
21	平群町	19,328	404,619	208	240	7	6	3,221
22	宇陀市	15,302	353,751	244	380	18	17	900
23	高取町	7,051	171,410	250	264	2	2	3,526
24	河合町	21,521	497,669	209	226	8	6	3,587
25	香芝市	77,837	1,472,012	189	202	23	18	4,324
26	吉野町	4,793	135,477	252	338	2	1	4,793
27	上牧町	17,881	418,143	224	221	10	10	1,788
28	明日香村	5,610	145,837	268	431	3	3	1,870
29	川西町	8,450	189,742	207	207	3	3	2,817
30	安堵町	6,616	138,316	206	248	4	4	1,654
31	奈良市都祁	5,195	129,642	187	656	3	3	1,732
	計	1,321,440	28,156,590	198	206	576	450	2,937

供給単価(円) = 給水収益 ÷ 年間有収水量 … 1m3当たりの供給価格

給水原価(円) = (経常費用 - 受託工事費) ÷ 年間有収水量 … 1m3当たりの給水コスト

\* 職員は損益勘定所属職員を指す(無記入の場合は、総職員数で計算)

(7) 水道料金

台帳 番号	事業主体名	現行料金 施行年月日	10m3 使用料金 (円/月)	15m3 使用料金 (円/月)	20m3 使用料金 (円/月)	料金 体系
1	奈良市	H26.4.1	1,004	1,841	2,678	口径別
2	大和郡山市	H26.4.1	1,263	2,100	2,937	口径別
3	橿原市	H26.4.1	1,695	2,694	3,693	口径別
4	大和高田市	H26.4.1	2,203	3,283	4,363	口径別
5	天理市	H27.7.1	1,436	2,408	3,380	口径別
6	桜井市	H26.4.1	1,252	2,332	3,412	口径別
7	欠番					
8	御所市	H26.4.1	1,740	2,685	3,765	口径別
9	生駒市	H26.4.1	1,280	2,215	3,149	併用
10	広陵町	H25.4.1	1,430	2,265	3,100	口径別
11	田原本町	H26.4.1	2,050	2,970	3,880	用途別
12	五條市	H26.4.1	1,339	2,176	3,013	用途別
13	斑鳩町	H25.10.1	1,868	2,786	3,704	口径別
14	王寺町	H27.4.1	1,890	2,780	3,670	口径別
15	葛城市	H26.4.1	1,080	1,640	2,260	用途別
16	大淀町	H26.4.1	959	1,477	1,995	口径別
17	下市町	H13.7.1	2,224	3,412	4,600	用途別
18	欠番					
19	三宅町	H26.4.1	2,050	2,910	3,780	口径別
20	三郷町	H26.4.1	2,052	3,105	4,158	口径別
21	平群町	H26.4.1	2,160	3,024	3,888	単一制
22	宇陀市	H26.4.1	1,900	2,818	3,736	口径別
23	高取町	H26.4.1	2,820	3,920	5,020	用途別
24	河合町	H26.4.1	1,660	2,580	3,490	口径別
25	香芝市	H26.4.1	1,296	2,160	3,024	口径別
26	吉野町	H26.4.1	2,376	3,510	4,644	口径別
27	上牧町	H26.4.1	1,450	2,530	3,610	口径別
28	明日香村	H26.10.1	2,310	3,280	4,255	口径別
29	川西町	H19.4.1	2,110	3,000	3,900	単一制
30	安堵町	H26.4.1	1,900	2,810	3,730	併用
31	奈良市都祁	H26.4.1	1,004	1,841	2,678	口径別
	平均		1,717	2,640	3,569	用 5
	最低		959	1,477	1,995	口 20
	最高		2,820	3,920	5,020	併 2
						単 2

※ 一般用口径13ミリメートル,  
1ヶ月換算料金(消費税込み)  
※ 併用:用途別と口径別の併用

## (8) 管種別延長

台帳 番号	事業主体名	管種別延長(m)								総管路 延 長 (m)
		鋳鉄管	ダクタイル 鋳鉄管		鋼管	石綿 セメント管	硬質塩化 ビニル管	コンク リート管	その他 (ステンレス管、 ポリエチレン管、 不詳等)	
			耐震型 継手有り	左記以外						
1	奈良市	84,255	270,884	844,071	31,971	0	530,220	0	29,527	1,790,928
2	大和郡山市	1,068	29,558	306,271	4,700	5,795	186,304	0	6,344	540,040
3	橿原市	112	39,062	487,230	2,261	1,455	65,043	0	3,209	598,372
4	大和高田市	10,735	18,359	147,567	1,154	13,692	26,243	0	36	217,786
5	天理市	20,537	20,791	234,029	9,924	101	137,117	0	19,674	442,173
6	桜井市	0	87,712	192,203	2,197	13,925	5,479	0	44,555	346,071
7	欠番									
8	御所市	12	12,658	156,229	3,821	36,249	65,122	0	2,744	276,835
9	生駒市	13,217	51,187	513,784	84,566	0	7,418	0	6,568	676,740
10	広陵町	0	12,784	96,562	0	403	115,485	0	14,625	239,859
11	田原本町	0	0	48,716	4,970	4,713	166,884	0	0	225,283
12	五條市	11,565	3,326	190,299	4,992	1,062	89,092	0	136	300,472
13	斑鳩町	5,451	3,214	80,110	255	3,486	42,608	0	9,209	144,333
14	王寺町	5,475	10,271	88,940	1,079	0	5,484	0	23	111,272
15	葛城市	17,250	8,599	87,028	2,597	260	107,721	0	4,845	228,300
16	大淀町	0	2,225	124,170	615	153	63,768	0	3,429	194,360
17	下市町	0	1,280	26,307	104	3,552	18,419	0	13,493	63,155
18	欠番									
19	三宅町	0	252	6,649	0	452	44,941	0	0	52,294
20	三郷町	22,880	700	60,431	1,602	3,325	52,431	0	371	141,740
21	平群町	462	873	108,024	2,120	2,475	37,363	0	3,188	154,505
22	宇陀市	0	11,445	31,522	1,202	0	52,100	0	70,893	167,162
23	高取町	8,926	0	12,415	1,373	3,221	46,810	0	3,522	76,267
24	河合町	0	0	77,595	0	745	33,313	0	7,903	119,556
25	香芝市	0	6,823	318,496	2,698	845	41,102	0	4,592	374,556
26	吉野町	334	3,537	33,991	4,297	25	32,273	0	9,166	83,623
27	上牧町	0	0	52,243	180	684	41,138	0	2,470	96,715
28	明日香村	0	3,285	36,334	671	741	22,029	0	4,759	67,819
29	川西町	0	1,248	14,728	0	1,581	28,737	0	0	46,294
30	安堵町	0	0	20,026	0	3,182	13,645	0	7,116	43,969
31	奈良市都祁	0	9,583	61,406	4,407	0	72,875	0	208	148,479
	計	202,279	609,656	4,457,376	173,756	102,122	2,151,164	0	272,605	7,968,958





## 4

## 簡易水道事業

番号	事業主体名		経営区分	給水開始年月日	計画給水人口(人)	給水区域内人口(人)	現在給水人口(人)	原水の種別	浄水施設の種別
	市町村名	地区名							
1	奈良市	月ヶ瀬	公営	S31.5.21	1,950	1,489	1,459	夕直・表	急・活
	計	1箇所			1,950	1,489	1,459		
2	桜井市	小夫	公営	S57.4.1	340	170	170	表	急
3	〃	笠	公営	H9.9.1	380	246	246	表	急
	計	2箇所			720	416	416		
4	五條市	大深	公営	S61.9.1	275	123	123	表	膜
5	〃	尾ヶ生	公営	S28.4.1	170	48	48	表	緩
6	〃	和田	公営	H3.4.1	780	473	473	表	緩
7	〃	立川渡	公営	S34.4.1	172	71	71	表	緩
8	〃	城戸	公営	S34.4.1	490	122	122	伏	緩
9	〃	百谷	公営	H9.9.17	144	104	104	表	緩
10	〃	宗椋上	公営	H15.3.10	200	113	113	表	緩
11	〃	賀名生南	公営	H15.3.10	180	115	115	原	膜
12	〃	賀名生北	公営	H16.9.1	484	339	339	原	膜
13	〃	白銀北	公営	H17.6.20	815	664	664	原	膜
14	〃	白銀南	公営	H17.6.20	196	153	153	原	膜
15	〃	宇井	公営	S56.12.1	137	37	37	伏	膜
	計	12箇所			4,043	2,362	2,362		
16	御所市	関屋	公営	S31.3.31	265	110	84	表	緩
17	〃	今城・出屋敷	公営	S34.3.31	290	176	138	浅・浄	消
	計	2箇所			555	286	222		
18	宇陀市	大宇陀小附	公営	S50.3.1	2,300	1,694	1,571	表	膜
19	〃	大宇陀中央	公営	S60.4.1	3,580	3,353	2,913	浄	—
20	〃	大宇陀南部	公営	H11.4.1	635	299	251	夕直	緩
21	〃	宇陀市田原	公営	H19.4.1	1,160	1,033	418	浄	—
22	〃	菟田野岩崎	公営	S52.4.1	1,800	1,237	1,122	浅	緩
23	〃	菟田野松井	公営	H9.8.8	3,160	2,114	979	浄	—
24	〃	榛原諸木野	公営	S41.6.15	120	15	15	表	緩
25	〃	榛原内牧	公営	S57.6.1	454	266	234	伏	急
26	〃	室生	公営	S36.4.4	525	394	381	伏	急
27	〃	室生大野・三本松	公営	S37.1.20	4,010	2,710	2,620	表・浄	急
28	〃	室生無山	公営	S49.4.1	300	263	247	表・伏	急
29	〃	室生北部	公営	H13.1.1	1,160	711	653	夕直	急
30	〃	室生西部	公営	H9.7.1	500	274	212	浅	急
31	〃	室生南部	公営	H3.11.1	390	294	289	表	急
	計	14箇所			20,094	14,657	11,905		
32	山添村	東山	公営	S60.7.1	1,000	578	576	表	緩
33	〃	春日・大西	公営	S62.3.2	410	236	235	表・深	急
34	〃	菅生	公営	S56.4.1	340	194	193	表	緩
35	〃	三ヶ谷	公営	S57.4.1	240	143	142	表・深	急
36	〃	広代	公営	H4.4.10	230	129	128	深	急
37	〃	切幡	公営	S55.4.1	260	155	154	表	急
38	〃	毛原	公営	H16.4.21	180	140	140	表	膜
39	〃	遅瀬	公営	S55.5.1	380	217	217	表	緩

計画 1日最大 給水量 (m3)	実績 1日最大 給水量 (m3)	年 間 取水量 (m3)	年 間 給水量 (m3)	年間給水量内訳(m3)			水質検査 実施機関	水道料金		番号
				有収水量	無収水量	無効水量		10m3 使用料 (円)	料金 体系	
940	566	169,302	152,065	141,957	5,044	5,064	自己	1,004	口径別	1
940	566	169,302	152,065	141,957	5,044	5,064				
85	59	13,357	12,179	10,838	685	656	自己・奈良	3,240	口径別	2
198	110	20,799	19,477	17,413	1,010	1,054	自己・奈良	3,240	口径別	3
283	169	34,156	31,656	28,251	1,695	1,710				
84	84	21,441	19,492	9,878	0	9,614	自己・奈良	1,188	用途別	4
50	50	16,638	15,126	7,798	0	7,328	自己・奈良	700	用途別	5
242	242	80,274	72,977	64,220	0	8,757	自己・奈良	930	定額制	6
59	59	9,956	9,051	7,875	0	1,176	自己・奈良	2,000	用途別	7
101	101	37,628	34,208	29,077	0	5,131	自己・奈良	700	用途別	8
39	28	9,083	8,258	8,017	0	241	自己・奈良	2,000	用途別	9
64	45	14,975	13,614	10,187	0	3,427	自己・奈良	2,500	用途別	10
90	58	13,704	12,459	12,155	0	304	自己・奈良	1,188	用途別	11
168	118	40,535	36,850	31,993	0	4,857	自己・奈良	1,188	用途別	12
297	242	51,059	46,418	40,751	0	5,667	自己・奈良	1,188	用途別	13
57	45	14,723	13,385	11,415	0	1,970	自己・奈良	1,188	用途別	14
80	80	11,886	10,806	7,878	0	2,928	自己・奈良	1,188	用途別	15
1,331	1,152	321,902	292,644	241,244	0	51,400				
50	50	15,077	10,085	9,782	303	0	自己・奈良	2,065	定額制	16
44	80	21,792	21,792	21,138	654	0	自己・奈良	1,775	定額制	17
94	130	36,869	31,877	30,920	957	0				
720	531	187,833	123,003	122,766	7	230	自己・奈良	1,540	口径別	18
1,381	1,299	342,109	282,708	282,486	41	181	自己・奈良	2,291	口径別	19
192	145	95,936	20,594	20,576	0	18	自己・奈良	2,218	口径別	20
378	214	39,959	37,298	37,297	1	0	自己・奈良	2,291	口径別	21
714	440	120,904	90,977	90,977	0	0	自己・奈良	2,009	口径別	22
1,120	666	176,219	91,677	97,647	0	30	自己・奈良	2,155	口径別	23
23	20	3,073	1,152	1,152	0	0	自己・奈良	540	定額制	24
180	73	36,028	19,996	19,684	0	0	自己・奈良	1,900	口径別	25
220	182	52,523	29,320	29,307	0	13	自己・奈良	1,842	口径別	26
1,520	1,238	327,255	230,345	230,215	30	100	自己・奈良	1,842	口径別	27
178	70	21,293	17,904	17,887	2	15	自己・奈良	1,842	口径別	28
378	293	81,586	53,774	53,774	0	0	自己・奈良	1,842	口径別	29
178	102	21,293	15,884	15,769	0	115	自己・奈良	1,842	口径別	30
160	80	19,961	15,317	14,916	0	401	自己・奈良	1,842	口径別	31
7,342	5,353	1,525,972	1,029,949	1,034,453	81	1,103				
409	409	57,772	57,772	55,579	1,451	742	自己・奈良	2,160	定額制	32
162	162	35,596	25,599	23,127	2,472	0	自己・奈良	2,160	定額制	33
85	82	30,044	18,369	16,694	1,575	100	自己・奈良	2,160	定額制	34
88	78	15,461	15,141	15,120	6	15	自己・奈良	2,160	定額制	35
164	106	11,981	11,981	11,981	0	0	自己・奈良	2,160	定額制	36
39	39	14,948	14,948	14,725	223	0	自己・奈良	2,160	定額制	37
54	41	10,595	10,595	10,214	381	0	自己・奈良	2,160	定額制	38
112	112	21,119	21,119	20,170	949	0	自己・奈良	2,160	定額制	39

番号	事業主体名		経営区分	給水開始年月日	計画給水人口(人)	給水区域内人口(人)	現在給水人口(人)	原水の種別	浄水施設の種別
	市町村名	地区名							
40	山添村	広瀬・鶴山	公営	H11.6.1	210	168	167	深	急
41	〃	箕堂	公営	S57.12.8	300	194	193	表	急
42	〃	岩屋	公営	S60.12.2	520	290	289	表	緩
43	〃	中峰山	公営	H2.7.1	270	128	127	表	緩
44	〃	片平	公営	H3.5.1	190	106	105	深	急
45	〃	西波多	公営	H6.9.1	415	272	271	夕放	急
46	〃	勝原	公営	H6.7.1	220	171	170	伏	急
47	〃	中之庄・吉田	公営	H10.4.10	230	131	131	表・深	急
48	〃	西部	公営	H8.9.1	560	344	343	表	急
	計	17 箇所			5,955	3,596	3,581		
49	平群町	信貴山(門前)	公営	S33.4.1	520	37	37	浄	-
50	〃	信貴山(寺)	公営	S45.4.15	124	24	24	表	急
	計	2 箇所			644	61	61		
51	曾爾村	山粕	公営	S48.9.1	276	201	200	表	緩
52	〃	葛	公営	S55.4.1					
53	〃	上曾爾	公営	H3.7.1	924	993	875	表	緩
54	〃	伊賀見	公営	H5.1.15	427	376	376	浅	急
	計	4 箇所			1,627	1,570	1,451		
55	御杖村	御杖村	公営	S46.4.1	3,040	1,710	1,700	表	緩
	計	1 箇所			3,040	1,710	1,700		
56	西部商事	赤目	私営	S48.10.15	1,500	30	30	浅・深	急
	計	1 箇所			1,500	30	30		
57	吉野町	吉野山	公営	S2.9.1	1,400	476	476	表・浄	緩・急
58	〃	国栖	公営	S32.4.1	1,413	674	674	表	急
59	〃	香束	公営	S42.6.1	323	188	188	表	急
60	〃	南大野	公営	S58.9.1	460	196	188	伏	緩
61	〃	三色野	公営	H4.4.1	408	232	232	表	急
62	〃	吉野第1	公営	H24.4.1	751	635	635	表・他	急
	計	6 箇所			4,755	2,401	2,393		
63	下市町	梨子堂・原谷	公営	S62.4.1	350	155	155	表	緩
64	〃	栴原・平原	公営	H2.11.1	494	330	330	伏	緩
65	〃	広橋	公営	H2.4.1	441	199	199	表	緩
66	〃	丹生	公営	H18.4.1	347	249	249	表	膜
	計	4 箇所			1,632	933	933		
67	黒滝村	赤滝	公営	S49.4.1	250	70	70	表	緩
68	〃	黒滝	公営	H1.2.1	1,470	583	513	表	緩・急
	計	2 箇所			1,720	653	583		
69	天川村	洞川	公営	S30.4.1	2,000	603	603	表	急
70	〃	栴尾	公営	H4.5.1	176	59	59	表	緩
71	〃	中央	公営	H21.10.20	797	624	446	表	膜
	計	3 箇所			2,973	1,286	1,108		
72	野迫川村	今井	公営	S57.3.1	200	26	26	表	緩
73	〃	北股	公営	S57.3.1	200	72	72	表	緩
74	〃	北今西	公営	S46.3.4	150	21	21	表	緩
75	〃	野川	公営	S48.3.1	195	89	89	表	緩
76	〃	上垣内	公営	H17.4.1	105	78	78	表	膜
	計	5 箇所			850	286	286		

計画 1日最大 給水量 (m3)	実績 1日最大 給水量 (m3)	年間 取水量 (m3)	年間 給水量 (m3)	年間給水量内訳(m3)			水質検査 実施機関	水道料金		番号
				有収水量	無収水量	無効水量		10m3 使用料 (円)	料金 体系	
97	97	29,195	17,647	16,881	766	0	自己・奈広	2,160	定額制	40
80	80	21,644	21,644	15,125	6,519	0	自己・奈広	2,160	定額制	41
142	95	24,476	24,476	24,476	0	0	自己・奈広	2,160	定額制	42
68	51	10,192	10,192	10,075	117	0	自己・奈広	2,160	定額制	43
48	30	17,188	10,461	9,291	1,170	0	自己・奈広	2,160	定額制	44
125	95	46,216	26,084	26,068	16	0	自己・奈広	2,160	定額制	45
66	47	17,076	12,749	12,479	270	0	自己・奈広	2,160	定額制	46
69	31	12,918	7,791	7,791	0	0	自己・奈広	2,160	定額制	47
490	80	22,711	22,711	22,711	0	0	自己・奈広	2,160	定額制	48
2,298	1,635	399,132	329,279	312,507	15,915	857				
72	-	4,366	4,366	4,366	0	0	自己・西和	2,052	その他	49
182	-	21,621	20,433	20,431	1	1	自己・西和	881	その他	50
254	0	25,987	24,799	24,797	1	1				
74	118	31,021	31,021	16,966	0	14,055	自己・奈広	1,080	用途別	51
560	654	123,580	123,580	63,326	0	60,254	自己・奈広	1,620	用途別	52
							自己・奈広	1,620	用途別	53
175	154	45,351	45,351	29,377	0	15,974	自己・奈広	1,620	用途別	54
809	926	199,952	199,952	109,669	0	90,283				
1,202	865	225,677	218,191	187,105	0	31,086	自己・奈広	1,512	口径別	55
1,202	865	225,677	218,191	187,105	0	31,086				
200	200	20,000	12,002	3,574	1,000	7,428	自己・保健・指定	1,470	単一制	56
200	200	20,000	12,002	3,574	1,000	7,428				
1,500	-	129,442	127,870	111,206	5,575	11,089	自己・奈広	2,484	単一制	57
404	-	75,396	74,670	60,063	10,310	4,297	自己・奈広	2,160	単一制	58
115	-	33,315	33,015	31,311	1,613	91	自己・奈広	864	単一制	59
92	-	29,175	28,885	24,016	4,781	88	自己・奈広	1,728	単一制	60
177	-	19,715	19,524	15,861	3,634	29	自己・奈広	2,160	単一制	61
252	-	73,308	72,678	63,879	6,377	2,422	自己・奈広	2,376	口径別	62
2,540	0	360,351	356,642	306,336	32,290	18,016				
88	54	15,456	13,729	12,389	686	654	自己・奈広	1,234	単一制	63
206	134	22,784	20,252	18,439	1,044	769	自己・奈広	1,234	単一制	64
122	80	19,180	17,125	15,507	828	790	自己・奈広	1,234	単一制	65
105	91	19,894	17,499	17,181	259	59	自己・奈広	1,234	単一制	66
521	359	77,314	68,605	63,516	2,817	2,272				
37	37	11,153	8,966	8,966	0	0	自己・奈広	1,550	単一制	67
384	309	92,894	74,677	74,677	0	0	自己・奈広	1,550	単一制	68
421	346	104,047	83,643	83,643	0	0				
469	469	197,813	167,900	128,101	0	39,799	自己・奈広	1,620	口径別	69
53	34	8,955	8,955	8,038	0	917	自己・奈広	1,620	口径別	70
729	202	63,575	63,575	61,597	0	1,978	自己・奈広	1,620	口径別	71
1,251	705	270,343	240,430	197,736	0	42,694				
24	24	7,000	6,700	6,700	0	0	自己・奈広	1,296	定額制	72
52	52	14,600	14,570	14,570	0	0	自己・奈広	1,296	定額制	73
24	24	6,500	6,460	6,460	0	0	自己・奈広	1,296	定額制	74
60	60	22,000	21,900	21,900	0	0	自己・奈広	1,296	定額制	75
60	48	11,000	10,900	10,900	0	0	自己・奈広	1,296	定額制	76
220	208	61,100	60,530	60,530	0	0				

番号	事業主体名		経営区分	給水開始年月日	計画給水人口(人)	給水区域内人口(人)	現在給水人口(人)	原水の種別	浄水施設の種別
	市町村名	地区名							
77	十津川村	平谷	公営	H9.2.1	530	520	480	表	急
78	〃	重里	公営	S59.4.1	40	46	46	表	緩
79	〃	永井	公営	S32.4.1	65	70	70	伏	緩
80	〃	五百瀬	公営	S48.4.1	30	29	29	表	緩
81	〃	大野	公営	S53.4.1	30	31	31	表	緩
82	〃	小原	公営	H9.2.1	640	523	493	表	緩
83	〃	風屋	公営	S56.4.1	75	86	86	表	緩
84	〃	滝川	公営	S58.4.1	100	104	104	表	緩
85	〃	折立	公営	H12.4.1	400	404	404	表	急
86	〃	上野地	公営	H26.2.1	230	189	189	深	急
	計	10 箇所			2,140	2,002	1,932		
87	下北山村	下北山村	公営	H25.7.26	1,097	871	871	表・伏	緩・急
	計	1 箇所			1,097	871	871		
88	上北山村	第1給水区	公営	S45.5.1	1,000	210	210	表	緩
89	〃	第2給水区	公営	S45.4.1	340	128	128	表	緩
90	〃	第4給水区	公営	S53.4.1	360	111	111	表	緩
	計	3 箇所			1,700	449	449		
91	川上村	川上	公営	S31.3.1	1,532	1,340	1,340	表	緩・急
	計	1 箇所			1,532	1,340	1,340		
92	東吉野村	鷺家	公営	H10.4.1	520	224	201	表	緩
93	〃	小・小川・小栗栖・中黒	公営	H15.11.11	1,049	686	617	伏	膜
94	〃	杉谷・木津・伊豆尾	公営	H12.1.1	600	277	249	表	緩
95	〃	平野	公営	S56.4.1	390	137	123	表	緩
96	〃	三尾	公営	H3.4.1	323	115	103	表	緩
97	〃	大豆生	公営	H5.4.1	112	43	38	表	緩
98	〃	大又	公営	H7.5.1	135	41	36	伏	緩
	計	7 箇所			3,129	1,523	1,367		
	合計	98 箇所	公 97 私 1		61,656	37,921	34,449	ダ直 3 ダ放 1 表 67 伏 12 浅 5 深 8 原 4 浄 7 湧 0 他 1	緩 48 急 36 活 1 膜 12 消 1

〈原水の種別〉

ダ直:ダム直接 ダ放:ダム放流 表:表流水(自流) 伏:伏流水 浅:浅井戸水 深:深井戸水 浄:浄水受水 湧:湧水

〈浄水施設の種別〉

緩:緩速ろ過 急:急速ろ過 活:活性炭処理 膜:膜ろ過 消:消毒のみ

計画 1日最大 給水量 (m3)	実績 1日最大 給水量 (m3)	年間 取水量 (m3)	年間 給水量 (m3)	年間給水量内訳(m3)			水質検査 実施機関	水道料金		番号
				有収水量	無収水量	無効水量		10m3 使用料 (円)	料金 体系	
378	378	79,554	73,298	49,469	1,539	22,290	自己・奈良	1,663	口径別	77
44	44	17,739	14,023	13,851	172	0	自己・奈良	750	用途別	78
41	40	14,782	11,685	11,542	143	0	自己・奈良	468	定額制	79
33	31	12,045	9,522	9,405	117	0	自己・奈良	1,000	定額制	80
27	25	9,855	7,791	7,695	96	0	自己・奈良	500	定額制	81
463	453	100,335	72,598	54,787	1,151	16,661	自己・奈良	1,663	口径別	82
63	60	22,995	18,235	18,011	224	0	自己・奈良	1,000	定額制	83
59	57	21,425	16,937	16,729	208	0	自己・奈良	1,200	定額制	84
220	273	65,764	50,062	33,787	1,051	15,224	自己・奈良	1,663	口径別	85
149	129	34,775	23,484	15,850	493	7,141	自己・奈良	1,663	口径別	86
1,477	1,490	379,269	297,635	231,126	5,194	61,316				
430	429	174,470	116,043	104,978	7,902	3,163	自己・奈良	820	単一制	87
430	429	174,470	116,043	104,978	7,902	3,163				
192	186	51,248	38,311	37,110	1,200	1	自己・奈良	1,296	単一制	88
68	54	16,242	13,763	13,755	3	5	自己・奈良	1,296	単一制	89
56	56	15,070	12,089	11,584	5	500	自己・奈良	1,296	単一制	90
316	296	82,560	64,163	62,449	1,208	506				
633	1,450	215,159	183,013	146,404	21,968	14,641	自己・奈良	1,296	定額制	91
633	1,450	215,159	183,013	146,404	21,968	14,641				
158	112	27,864	25,331	24,448	177	706	自己・奈良	1,285	用途別	92
600	459	86,018	78,198	75,292	581	2,325	自己・奈良	1,285	用途別	93
253	240	41,535	37,759	29,751	1,602	6,406	自己・奈良	1,285	用途別	94
153	153	46,906	42,642	42,142	100	400	自己・奈良	1,285	用途別	95
101	101	15,221	13,837	13,490	69	278	自己・奈良	1,285	用途別	96
59	59	10,411	9,465	7,716	350	1,399	自己・奈良	1,285	用途別	97
67	67	5,828	5,293	4,234	212	847	自己・奈良	1,285	用途別	98
1,391	1,191	233,783	212,525	197,073	3,091	12,361				
23,953	17,470	4,917,345	4,005,643	3,568,268	99,163	343,901	自己・奈良 94 自己・他事業 0 自己・西和 2 自己・登録 0 自己・保健・登録 0 自己・指定・奈良 0 自己・保健・指定 1 自己 1 奈良・指定 0	平均 1,628 最低 468 最高 3,240	用 23 口 25 単 16 定 32 他 2	

〈水質検査実施機関〉

自己：自己検査 奈良：奈良広域水質検査センター組合 西和：西和衛生試験センター組合 他事業：他の水道事業者 登録：登録検査機関 保健：所轄保健所

番号	市町村名	設置者名施設名	給水区域の上・簡易水道の名称	竣工年月	確認時給水人口(人)	現在給水人口(人)	施設能力(m <sup>3</sup> /日)	原水の種別
1	奈良市	奈良少年院	奈良市上水道	H3.5	260	97	100	併用
2	奈良市	独立行政法人都市再生機構 中登美第3団地	奈良市上水道	S44.5	11,590	4,418	7,200	浄水受水
3	奈良市	独立行政法人都市再生機構 平城第2団地	奈良市上水道	S48.1	6,052	2,545	4,896	浄水受水
4	奈良市	三菱UFJ信託銀行(株) 奈良ファミリー	奈良市上水道	H14.12	0	0	750	併用
5	奈良市	医療法人財団北林厚生会 五条山病院	奈良市上水道	H17.1	0	0	225	併用
6	奈良市	関西文化学術研究都市センター(株)	奈良市上水道	H18.1	0	0	300	併用
7	奈良市	独立行政法人国立病院機構 奈良医療センター	奈良市上水道	H18.9	0	0	235	併用
8	奈良市	医療法人康仁会 西の京病院	奈良市上水道	H19.7	0	100	299	併用
9	奈良市	医療法人平和会 吉田病院	奈良市上水道	H21.12	0	0	145	併用
10	奈良市	(株)奈良ロイヤルホテル	奈良市上水道	H23.3	0	0	367	併用
11	奈良市	(株)ハーフ・センチュリー・モア	奈良市上水道	H25.4	122	120	107	併用
12	奈良市	医療法人新生活会 総合病院 高の原中央病院	奈良市上水道	H26.4	0	0	171	併用
13	奈良市	社会福祉法人南都栄寿会 特別養護老人ホーム西ノ京苑	奈良市上水道	H26.5	140	96	100	併用
14	奈良市	公益社団法人地域医療振興協会 市立奈良病院	奈良市上水道	H26.7	0	0	210	併用
15	奈良市	医療法人良成会 エリオンクリニック 奈良ハビリテーション病院	奈良市上水道	H26.10	287	50	159	併用
16	大和高田市	医療法人健生会 土庫病院	大和高田市上水道	H16.11	180	0	140	併用
17	大和高田市	エニチリアルティ(株) オークタウン大和高田	大和高田市上水道	H19.9	0	0	112	併用
18	大和郡山市	独立行政法人都市再生機構 郡山駅前団地	大和郡山市上水道	S52.6	2,999	1,309	900	浄水受水
19	大和郡山市	奈良県中央卸売市場	大和郡山市上水道	H14.11	0	0	1,100	深井戸水
20	大和郡山市	ハウス食品(株) 奈良工場	大和郡山市上水道	H18.3	0	0	1,100	併用
21	大和郡山市	クオリアクス(株)	大和郡山市上水道	H18.4	0	0	233	併用
22	大和郡山市	医療社団法人田北会 田北病院	大和郡山市上水道	H21.7	100	0	260	併用
23	大和郡山市	社団法人全国社会保険協会連合会 奈良社会保険病院	大和郡山市上水道	H23.1	0	0	350	併用
24	大和郡山市	ユニー(株) アピタ大和郡山店	大和郡山市上水道	H23.12	0	0	184	併用
25	大和郡山市	味覚糖(株) 奈良工場	大和郡山市上水道	H24.3	0	0	1,797	併用
26	大和郡山市	医療法人苦心会 郡山青藍病院	大和郡山市上水道	H25.3	0	0	235	併用
27	大和郡山市	独立行政法人 国立病院機構 やまと精神医療センター	大和郡山市上水道	H26.10	20	0	200	併用
28	大和郡山市	イオンモール 郡山 大和郡山店	大和郡山市上水道	H26.7	0	0	697	併用
29	天理市	宗教法人天理教	天理市上水道	H20.3	1,900	1,900	11,000	併用
30	天理市	医療法人健和会 奈良東病院	天理市上水道	H21.3	345	344	328	併用
31	天理市	社会医療法人高清会 高井病院	天理市上水道	H26.7	0	0	295	併用
32	橿原市	公立大学法人 奈良県立医科大学	橿原市上水道	H8.8	200	0	1,516	併用
33	橿原市	橋近鉄百貨店 橿原店	橿原市上水道	H14.9	0	0	344	併用
34	橿原市	社会医療法人平成記念病院	橿原市上水道	H12.9	0	0	200	併用
35	橿原市	社会福祉法人松福会 ケアステージみみなし	橿原市上水道	H17.2	80	80	56	併用
36	橿原市	レイクフィールド・アンド・デベロッパーズ(株) ツインゲート橿原	橿原市上水道	H17.9	0	0	222	併用
37	橿原市	社会福祉法人三養福祉会 橿原の郷	橿原市上水道	H23.5	122	122	83	併用
38	橿原市	医療法人橿原友結会 大和橿原病院	橿原市上水道	H23.7	0	0	61	併用
39	橿原市	医療法人社団南風会 万葉クリニック・万葉テラス	橿原市上水道	H24.3	340	320	254	併用
40	橿原市	介護老人福祉施設 かまほし苑	橿原市上水道	H25.8	235	130	106	併用
41	橿原市	イオンモール 郡山 イオンモール 橿原Ⅰ期棟	橿原市上水道	H26.4	0	0	218	併用
42	橿原市	イオンモール 郡山 イオンモール 橿原Ⅱ期棟	橿原市上水道	H26.4	0	0	206	併用
43	橿原市	社会医療法人平成記念病院 平成まほろば病院	橿原市上水道	H26.5	170	170	180	併用
44	桜井市	社会福祉法人恩賜財団 済生会中和病院	桜井市上水道	H17.9	0	0	250	併用
45	御所市	医療法人鴻池会 秋津鴻池病院	御所市上水道	H18.1	0	23	213	併用
46	御所市	社会福祉法人恩賜財団 済生会御所病院	御所市上水道	H21.5	0	0	133	併用
47	生駒市	近鉄レジャーサービス(株) 生駒山上遊園地	生駒市上水道	S15.3	10	10	204	浄水受水
48	生駒市	イオンリテール(株) イオンモール奈良登美ヶ丘	生駒市上水道	H22.7	0	0	450	併用
49	生駒市	(株)王将フードサービス 餃子の王将チェーン 阪奈生駒店	生駒市上水道	H22.9	0	0	32	併用



番号	市町村名	設置者名施設名	給水区域の上・簡易水道の名称	竣工年月	確認時給水人口(人)	現在給水人口(人)	施設能力(m3/日)	原水の種別
50	宇陀市	社会福祉法人心境荘苑	宇陀市上水道	H14.11	250	170	70	併用
51	宇陀市	特別養護老人ホーム 室生苑	室生南部簡易水道	H24.5	150	150	49	深井戸水
52	安堵町	住江織物(株) 奈良工場	安堵町上水道	H7.11	29	6	2,292	深井戸水
53	三郷町	財団法人信貴山病院 ハートランドしぎさん	三郷町上水道	H22.4	72	37	383	併用
54	田原本町	医療法人誠安会 ぬくもり田原本	田原本町上水道	H24.2	80	80	50	併用
55	田原本町	社会福祉法人いわれ会 田原本園	田原本町上水道	H2.3	233	236	84	併用
56	上牧町	独立行政法人都市再生機構 西大和片岡台団地	上牧町上水道	S48.8	7,070	2,802	1,220	浄水受水
57	上牧町	社会福祉法人郁慈会 服部記念病院	上牧町上水道	H13.1	530	530	450	併用
58	上牧町	医療法人友誠会 奈良友誠会病院	上牧町上水道	H15.9	0	0	100	併用
59	上牧町	医療法人友誠会 西大和リハビリテーション病院	上牧町上水道	H16.3	10	0	120	併用
60	上牧町	レインボー西大和	上牧町上水道	H26.6	0	0	100	併用
61	曾爾村	国立曾爾青少年自然の家	—	S54.10	400	0	170	浅井戸水
62	上北山村	大台ヶ原	—	S36	2	3	147	表流水
	計	62箇所			33,978	15,848	44,157	表 深 浅 浄 併 52

## 6

## 飲料水供給施設

番号	市町村名	地区名	竣 工 年 月 日	計 画 給 水 人 口 (人)	現 在 給 水 人 口 (人)	計 画 1 日 最 大 給 水 量 (m <sup>3</sup> )	原水の 種 別	浄水施設 の種別	経営 区分
1	桜井市	和田	S54.3.31	70	30	17.50	伏流水	緩速ろ過	私営
	計	1 箇所		70	30	17.50			
2	五條市	樫辻	H10.3.20	95	55	26.00	表流水	膜ろ過	公営
3	〃	百谷	S55.2.29	95	58	23.80	表流水	緩速ろ過	公営
4	〃	茄子原	S56.3.27	96	48	28.00	表流水	緩速ろ過	公営
5	〃	赤松	H6.3.31	97	60	25.00	伏流水	緩速ろ過	公営
6	〃	阪巻	H11.3.10	84	75	25.00	伏流水	緩速ろ過	公営
7	〃	永谷	H12.3.10	71	39	20.75	表流水	緩速ろ過	公営
8	〃	殿野	H10.9.30	60	22	30.00	表流水	緩速ろ過	公営
	計	7 箇所		598	357	178.55			
9	山添村	葛尾	H10.3.31	30	18	9.00	表流水	急速ろ過	公営
	計	1 箇所		30	18	9.00			
10	宇陀市	戒場・山辺三(一部)	S58.1.31	97	55	25.00	表流水	緩速ろ過	公営
11	〃	古大野	H4.2.28	66	49	16.50	表流水	緩速ろ過	公営
12	〃	黒岩	H7.2.28	60	38	18.00	表流水	緩速ろ過	公営
13	〃	原山	H15.3.31	60	49	18.00	表流水	膜ろ過	公営
14	〃	檜牧乙	S63.8.31	50	32	10.00	表流水	緩速ろ過	公営
	計	5 箇所		333	223	87.50			
15	明日香村	上・尾層(下)	S62.3.10	85	56	28.00	伏流水	緩速ろ過	公営
16	〃	入谷	S62.3.10	75	31	21.00	伏流水	緩速ろ過	公営
	計	2 箇所		160	87	49.00			
17	下市町	才谷	S54.3.31	96	39	51.40	表流水	緩速ろ過	公営
18	〃	栃本	S56.3.31	96	55	38.40	表流水	緩速ろ過	公営
	計	2 箇所		192	94	89.80			
19	黒滝村	上中戸	S47.3.27	85	37	12.75	表流水	緩速ろ過	公営
20	〃	上平	S52.3.31	39	8	5.85	表流水	緩速ろ過	公営
21	〃	北野	S63.3.31	31	12	6.20	表流水	緩速ろ過	公営
	計	3 箇所		155	57	24.80			
22	天川村	塩野	H11.3.31	70	25	18.00	表流水	緩速ろ過	私営
	計	1 箇所		70	25	18.00			
23	野迫川村	弓手原	S55.4.11	75	22	13.50	表流水	緩速ろ過	公営
24	〃	立里	S49.9.30	60	6	14.50	表流水	緩速ろ過	公営
25	〃	椋股	S50.3.31	65	17	10.00	表流水	緩速ろ過	公営
26	〃	平	S51.3.20	60	9	9.00	表流水	緩速ろ過	公営
27	〃	大股	S53.2.28	80	36	20.00	表流水	緩速ろ過	公営
28	〃	池津川	S61.2.28	70	24	22.00	表流水	緩速ろ過	公営
29	〃	柞原	S61.3.19	87	31	21.75	表流水	緩速ろ過	公営
	計	7 箇所		497	145	110.75			
30	十津川村	田戸	S48.3.25	89	13	13.05	表流水	緩速ろ過	公営
31	〃	玉垣内	S54.3.31	90	73	22.50	表流水	緩速ろ過	公営
32	〃	川津	S55.3.31	76	43	34.00	表流水	緩速ろ過	公営
33	〃	上葛川	S56.3.31	80	32	20.00	表流水	緩速ろ過	公営
	計	4 箇所		335	161	89.55			
34	上北山村	木和田	S45.3.31	70	5	10.50	表流水	緩速ろ過	公営
35	〃	白川	H1.3.25	83	40	25.00	表流水	緩速ろ過	公営
	計	2 箇所		153	45	35.50			
36	川上村	神之谷(舞場)	S42.3.30	70	13	10.50	表流水	緩速ろ過	公営
37	〃	入之波	H10.3.20	70	35	65.10	表流水	急速ろ過	公営
	計	2 箇所		140	48	75.60			
38	東吉野村	狭戸	H8.3.20	95	27	23.75	表流水	緩速ろ過	公営
39	〃	文珠	H8.9.30	17	9	4.25	表流水	緩速ろ過	公営
40	〃	木津川	H9.3.20	95	48	23.75	伏流水	緩速ろ過	公営
41	〃	麦谷	H10.3.20	72	23	18.00	表流水	緩速ろ過	公営
	計	4 箇所		279	107	69.75			
	合 計	41 箇所		3,012	1,397	855.30	表 35 伏 6	緩 37 急 2 膜 2	公 39 私 2


保健所名	受水槽の有効容量 10m <sup>3</sup> <V≤20m <sup>3</sup>			受水槽の有効容量 20m <sup>3</sup> <V≤40m <sup>3</sup>			受水槽の有効容量 40m <sup>3</sup> <V≤60m <sup>3</sup>		
	設置数	受検数	受検率	設置数	受検数	受検率	設置数	受検数	受検率
奈良市保健所	266	149	56.0%	247	155	62.8%	75	65	86.7%
郡山保健所	245	177	72.2%	229	223	97.4%	63	73	115.9%
中和保健所	253	183	72.3%	230	199	86.5%	60	51	85.0%
吉野、内吉野保健所	25	11	44.0%	27	21	77.8%	8	4	50.0%
合 計	789	520	65.9%	733	598	81.6%	206	193	93.7%

保健所名	受水槽の有効容量 60m <sup>3</sup> <V≤80m <sup>3</sup>			受水槽の有効容量 80m <sup>3</sup> <V≤100m <sup>3</sup>			受水槽の有効容量 100m <sup>3</sup> <V		
	設置数	受検数	受検率	設置数	受検数	受検率	設置数	受検数	受検率
奈良市保健所	28	29	103.6%	21	17	81.0%	27	21	77.8%
郡山保健所	26	24	92.3%	9	9	100.0%	12	16	133.3%
中和保健所	33	27	81.8%	10	12	120.0%	17	17	100.0%
吉野、内吉野保健所	2	2	100.0%	0	0	0.0%	1	1	100.0%
合 計	89	82	92.1%	40	38	95.0%	57	55	96.5%

保健所名	全施設(容量不明含む)		
	設置数	受検数	受検率
奈良市保健所	664	437	65.8%
郡山保健所	584	522	89.4%
中和保健所	※ 680	489	71.9%
吉野、内吉野保健所	63	39	61.9%
合 計	1,991	1,487	74.7%

※1:不明容量を含む





## 水道整備事業

年度	事業体名	事業名	補助率	補助基本額 (千円)	国庫補助金 (千円)	備考
H23	桜井市	緊急時給水拠点確保等事業費(浄水、配水施設の耐震化事業)	1/3	5,043	1,681	
	五條市	緊急時給水拠点確保等事業費(送配水施設の耐震化事業)	1/3	1,595	531	
	御所市	ライフライン機能強化等事業費(老朽管(ダクタイル))	1/3	27,898	9,299	
	御所市	緊急時給水拠点確保等事業費(配水施設の耐震化事業)	1/3	1,522	507	
	香芝市	緊急時給水拠点確保等事業費(貯留施設整備事業)	1/3	61,532	20,510	
	斑鳩町	ライフライン機能強化等事業費(石綿管)	1/3	25,277	8,425	
	川西町	緊急時給水拠点確保等事業費(緊急遮断弁)	1/3	48,601	16,200	
	明日香村	緊急時給水拠点確保等事業費(重要給水施設配水管)	1/3	6,029	2,009	
	明日香村	緊急時給水拠点確保等事業費(配水池の耐震化事業)	1/3	915	305	
	王寺町	緊急時給水拠点確保等事業費(配水池の耐震化事業)	1/3	7,884	2,628	
	奈良県	水道広域化施設整備費(特定広域化施設整備費)	1/3	102,000	34,000	本省繰越
	奈良県	高度浄水施設等整備費(御所浄水場)	1/3	30,000	10,000	本省繰越
	奈良県	ライフライン機能強化等事業費(浄水池等の耐震化事業)	1/3	60,000	20,000	本省繰越
		計	13 件		378,296	126,095
H24	橿原市	緊急時給水拠点確保等事業費(配水池の耐震化事業)	1/3	5,631	1,877	
	桜井市	緊急時給水拠点確保等事業費(配水池、浄水場等の耐震化事業)	1/3	33,195	11,065	
	五條市	緊急時給水拠点確保等事業費(配水池等の耐震化事業)	1/3	3,444	1,148	
	御所市	緊急時給水拠点確保等事業費(配水池耐震化工事)	1/3	35,958	11,986	
	御所市	ライフライン機能強化等事業費(老朽管(ダクタイル))	1/3	37,620	12,540	
	香芝市	緊急時給水拠点確保等事業費(貯水槽設置工事)	1/3	61,771	20,590	
	明日香村	緊急時給水拠点確保等事業費(配水池)	1/3	8,811	2,937	
	明日香村	緊急時給水拠点確保等事業費(重要給水施設配水管)	1/3	5,355	1,785	
	明日香村	緊急時給水拠点確保等事業費(配水池の耐震化事業)	1/3	4,116	1,372	
	王寺町	緊急時給水拠点確保等事業費(配水池の耐震化事業)	1/3	45,504	15,168	
	生駒市	緊急時給水拠点確保等事業費(重要給水施設配水管)	1/3	30,000	10,000	全額25年度へ繰越
	生駒市	ライフライン機能強化等事業費(老朽管(ダクタイル))	1/4	39,000	9,750	全額25年度へ繰越
	明日香村	緊急時給水拠点確保等事業費(配水池)	1/3	3,210	1,070	全額25年度へ繰越
	明日香村	緊急時給水拠点確保等事業費(重要給水施設配水管)	1/3	24,777	8,259	全額25年度へ繰越
	明日香村	緊急時給水拠点確保等事業費(配水池の耐震化事業)	1/3	22,000	7,333	全額25年度へ繰越
		計	15 件		360,392	116,880

H25	橿原市	緊急時給水拠点確保等事業費(基幹耐震化)	1/3	4,970	1,656		
	橿原市	緊急時給水拠点確保等事業費(重要給水施設配水管)	1/3	11,595	3,865		
	桜井市	緊急時給水拠点確保等事業費(基幹耐震化)	1/3	9,867	3,289		
	五條市	緊急時給水拠点確保等事業費(基幹耐震化)	1/3	21,763	7,254	一部26年度へ繰越	
	御所市	緊急時給水拠点確保等事業費(基幹耐震化)	1/3	8,000	2,666		
	御所市	ライフライン機能強化等事業費(老朽管(ダクタイル))	1/3	81,100	27,033	一部26年度へ繰越	
	葛城市	緊急時給水拠点確保等事業費(緊急遮断弁)	1/3	29,917	9,972		
	明日香村	緊急時給水拠点確保等事業費(配水池)	1/3	56,028	18,676		
	明日香村	緊急時給水拠点確保等事業費(基幹耐震化)	1/3	22,169	7,389		
	明日香村	緊急時給水拠点確保等事業費(重要給水施設配水管)	1/3	200,227	66,742	全額26年度へ繰越	
	王寺町	緊急時給水拠点確保等事業費(緊急遮断弁)	1/3	30,123	10,041		
	広陵町	ライフライン機能強化等事業費(老朽管)	1/3	116,000	38,666	全額26年度へ繰越	
	奈良県	特定広域化施設整備費	1/3	133,470	44,490		
	奈良県	特定広域化施設整備費	1/3	234,525	78,175	本省繰越	
	奈良県	緊急時給水拠点確保等事業費(基幹耐震化)	1/3	48,662	16,220	本省繰越	
	奈良県	ライフライン機能強化等事業費(老朽管)	1/3	8,431	2,810	本省繰越	
	計	16 件		1,016,847	338,944		
H26	広陵町	緊急時給水拠点確保等事業費(緊急遮断弁)	1/3	28,000	9,333	全額27年度へ繰越	
	御所市	緊急時給水拠点確保等事業費(老朽管)	1/2	14,059	7,029		
	王寺町	緊急時給水拠点確保等事業費(老朽管)	1/3	8,758	2,919		
	明日香村	緊急時給水拠点確保等事業費(配水池)	1/3	53,080	17,693	本省繰越	
	橿原市	緊急時給水拠点確保等事業費(重要給水施設配水管)	1/3	83,582	27,860	本省繰越	
	生駒市	緊急時給水拠点確保等事業費(重要給水施設配水管)	1/3	36,000	12,000	本省繰越	
	桜井市	緊急時給水拠点確保等事業費(基幹耐震化)	1/3	15,347	4,737	本省繰越	
	広陵町	緊急時給水拠点確保等事業費(老朽管)	1/2	95,521	47,760	本省繰越	
	御所市	緊急時給水拠点確保等事業費(老朽管(ダクタイル))	1/3	70,112	23,370	本省繰越	
	奈良県	特定広域化施設整備費	1/3	73,800	24,600	本省繰越	
		計	10 件		478,259	177,301	
	H27	計	0 件		0	0	事業実施なし

年度	市町村名	地区名	事業区分	補助率	補助基本額 (千円)	国庫補助金 (千円)	計 画 給水人口 (人)	備 考	
H23	桜井市	北音羽他	給水区域内無水源	4/10	16,094	6,437	59,500		
	五條市 (旧西吉野村)	白銀南	飛地区域	4/10	83,300	33,320	196		
	五條市 (旧大塔村)	宇井	飛地区域	4/10	21,560	8,624	137		
	宇陀市 (旧大宇陀町)	田原他	新設	4/10	5,978	2,391	1,160		
	宇陀市 (旧菟田野町)	松井	新設	4/10	7,644	3,057	3,160		
	宇陀市 (旧榛原町)	高井・自明他	飛地区域	4/10	5,356	2,142	733		
	宇陀市 (旧榛原町)	上井足・足立	給水区域内無水源	1/3	32,160	10,720	1,092		
	宇陀市 (旧室生村)	室生中央	統合簡水	1/4	12,536	3,134	3,500		
	曾爾村	曾爾	統合簡水	4/10	183,933	73,573	1,850	全額24年度へ繰越	
	明日香村	栢森	統合整備	4/10	50,665	20,266	7,000		
	十津川村	小原地区	飛地区域	4/10	94,084	37,633	1,000	一部24年度へ繰越	
	川上村	川上	増補改良	1/3	23,007	7,669	1,529		
	宇陀市 (旧大宇陀町)	田原他	新設	4/10	24,400	9,760	1,160	本省繰越	
	宇陀市 (旧菟田野町)	松井	新設	4/10	31,200	12,480	3,160	本省繰越	
	宇陀市 (旧榛原町)	高井・自明他	飛地区域	4/10	61,200	24,480	733	本省繰越	
	宇陀市 (旧大宇陀町)	大宇陀	統合簡水	1/4	17,000	4,250	3,580	本省繰越	
	計	16件			670,117	259,936			
H24	桜井市	北音羽	給水区域内無水源	4/10	190,580	76,232	55,000	一部25年度へ繰越	
	五條市 (旧西吉野村)	白銀南	飛地区域	4/10	50,400	20,160	196		
	五條市 (旧西吉野村)	宇井	飛地区域	4/10	115,200	46,080	137		
	宇陀市 (旧大宇陀町)	田原	新設	4/10	76,000	30,400	1,160	一部25年度へ繰越	
	宇陀市 (旧菟田野町)	松井	新設	4/10	78,800	31,520	3,160	一部25年度へ繰越	
	宇陀市	玉立・赤瀬	給水区域内無水源	4/10	36,632	14,652	160	一部25年度へ繰越	
	宇陀市 (旧室生村)	室生中央	統合簡水	1/4	231,600	57,900	2,700	一部25年度へ繰越	
	宇陀市 (旧榛原町)	高井・自明他	飛地区域	4/10	115,200	46,080	733	一部25年度へ繰越	
	十津川村	小原	飛地区域	4/10	159,810	63,924	1,010		
	十津川村	平谷	区域拡張	4/10	129,978	51,991	480	一部25年度へ繰越	
	御杖村	御杖	統合簡水	1/3	60,364	20,121	3,040		
	宇陀市 (旧大宇陀町)	大宇陀	統合簡水	1/4	17,000	4,250	3,580		
	曾爾村	曾爾	統合簡水	4/10	178,475	71,390	1,850	一部25年度へ繰越	
		計	13件			1,440,039	534,700		



年度	市町村名	地区名	事業区分	補助率	補助基本額 (千円)	国庫補助金 (千円)	計 画 給水人口 (人)	備 考
H25	桜井市	北音羽他	給水区域内無水源	4/10	162,602	65,040	55,000	
	五條市 (旧西吉野村)	宇井	飛地区域	4/10	98,600	39,440	137	全額26年度へ繰越
	宇陀市	玉立・赤瀬	給水区域内無水源	4/10	150,000	60,000	160	一部26年度へ繰越
	宇陀市 (旧大宇陀町)	大宇陀	統合簡水	1/4	10,200	2,550	3,580	
	宇陀市 (旧室生村)	室生中央	統合簡水	1/4	70,900	17,725	2,700	
	宇陀市	田原他	新設	4/10	40,000	16,000	1,160	全額26年度へ繰越
	宇陀市	松井	新設	4/10	40,000	16,000	3,160	全額26年度へ繰越
	曾爾村	曾爾	統合簡水	4/10	151,361	60,544	1,850	一部26年度へ繰越
	吉野町	吉野山	統合整備	4/10	138,952	55,581	570	一部26年度へ繰越
	十津川村	小原	区域拡張	4/10	140,070	56,028	940	
	下北山村	佐田・桑原	基幹改良	1/3	10,335	3,445	600	
	五條市 (旧西吉野村)	宇井	飛地区域	4/10	43,316	17,326	137	本省繰越
	御杖村	御杖	統合簡水	1/3	112,187	37,395	3,040	本省繰越
	十津川村	小原	飛地区域	4/10	193,250	77,300	1,010	本省繰越
	計	14件			1,361,773	524,374		
H26	桜井市	竜谷	飛地区域	4/10	3,628	1,344	52	
	五條市 (旧西吉野村)	宗桧上	統合簡水	4/10	133,713	53,485	234	一部27年度へ繰越
	桜井市	笠・小夫	統合整備	1/3	31,082	9,593	421	
	下市町	栃原平原他	統合整備	4/10	48,292	19,317	6,100	
	十津川村	小原	区域拡張	4/10	262,800	105,120	940	本省繰越
	宇陀市 (旧室生村)	室生中央	統合簡水	1/4	16,200	4,050	2,700	本省繰越
	曾爾村	曾爾	統合簡水	4/10	144,034	57,613	1,850	本省繰越
	吉野町	吉野山	統合整備	4/10	120,915	48,363	5,820	本省繰越
	下北山村	下北山	基幹改良	1/3	69,679	23,226	1,097	本省繰越
	計	9件			830,343	322,111		
H27	五條市 (旧大塔村)	宇井	飛地区域	4/10	24,000	96,000	137	
	吉野町	吉野山	統合整備	4/10	290,079	116,031	5,820	
	下市町	栃原平原他	統合整備	4/10	331,140	132,456	6,100	
	十津川村	小原	飛地区域	4/10	185,135	74,054	940	一部28年度へ繰越
	桜井市	竜谷	飛地区域	4/10	89,760	35,904	52	本省繰越
	桜井市	笠・小夫	統合整備	1/3	94,644	31,548	421	本省繰越
	五條市 (旧西吉野村)	宗桧上	統合簡水	4/10	91,375	36,550	180	本省繰越
	宇陀市 (旧大宇陀町)	田原	新設	4/10	35,728	14,291	1,160	本省繰越
	宇陀市 (旧菟田野町)	松井	新設	4/10	43,310	17,324	3,160	本省繰越
	宇陀市 (旧室生村)	室生中央	統合簡水	1/4	70,244	17,561	2,700	本省繰越
	宇陀市	玉立・赤瀬	給水区域内無水源	4/10	70,953	28,381	160	本省繰越
	曾爾村	曾爾	統合簡水	4/10	114,613	45,845	1,850	本省繰越
	十津川村	平谷	区域拡張	4/10	129,020	51,608	550	本省繰越
	下北山村	下北山	基幹改良	1/3	68,610	22,870	1,097	本省繰越
計	14件			1,638,611	720,423			

※H27年度より制度開始

年度	事業体名	事業名	補助率	補助基本額 (千円)	国庫補助金 (千円)	備考
H27	糧原市	水道管路耐震化等推進事業費(老朽管)	1/4	10,684	2,671	
	葛城市	緊急時給水拠点確保等事業費(緊急遮断弁)	1/3	25,920	8,640	
	大淀町	緊急時給水拠点確保等事業費(重要給水施設配水管)	1/3	8,442	2,814	
	大淀町	水道管路耐震化等推進事業費(老朽管)	1/3	15,198	5,066	
	御所市	緊急時給水拠点確保等事業費(老朽管(ダクタイル))	1/3	41,010	13,670	本省繰越
	御所市	緊急時給水拠点確保等事業費(老朽管)	1/2	12,546	6,273	本省繰越
	明日香村	緊急時給水拠点確保等事業費(重要給水施設配水管)	1/3	91,947	30,649	本省繰越
	広陵町	緊急時給水拠点確保等事業費(老朽管)	1/2	16,439	8,219	本省繰越
	王寺町	緊急時給水拠点確保等事業費(老朽管)	1/2	38,028	19,014	本省繰越
	奈良県	特定広域化施設整備費	1/3	231,464	77,154	本省繰越
	計	10 件		491,678	174,170	



**奈良県の水道概要（平成27年度版）**

**平成29年7月発行**

**奈良県地域振興部地域政策課**

**水循環・県域水道推進係**

**〒630-8501**

**奈良市登大路町30**

**TEL 0742-27-8489**

**FAX 0742-27-6395**

**ホームページ** <http://www.pref.nara.jp/31725.htm>