1:2,500 吉野都市計画図

計　画　図（4/6）

平成三年九月修正

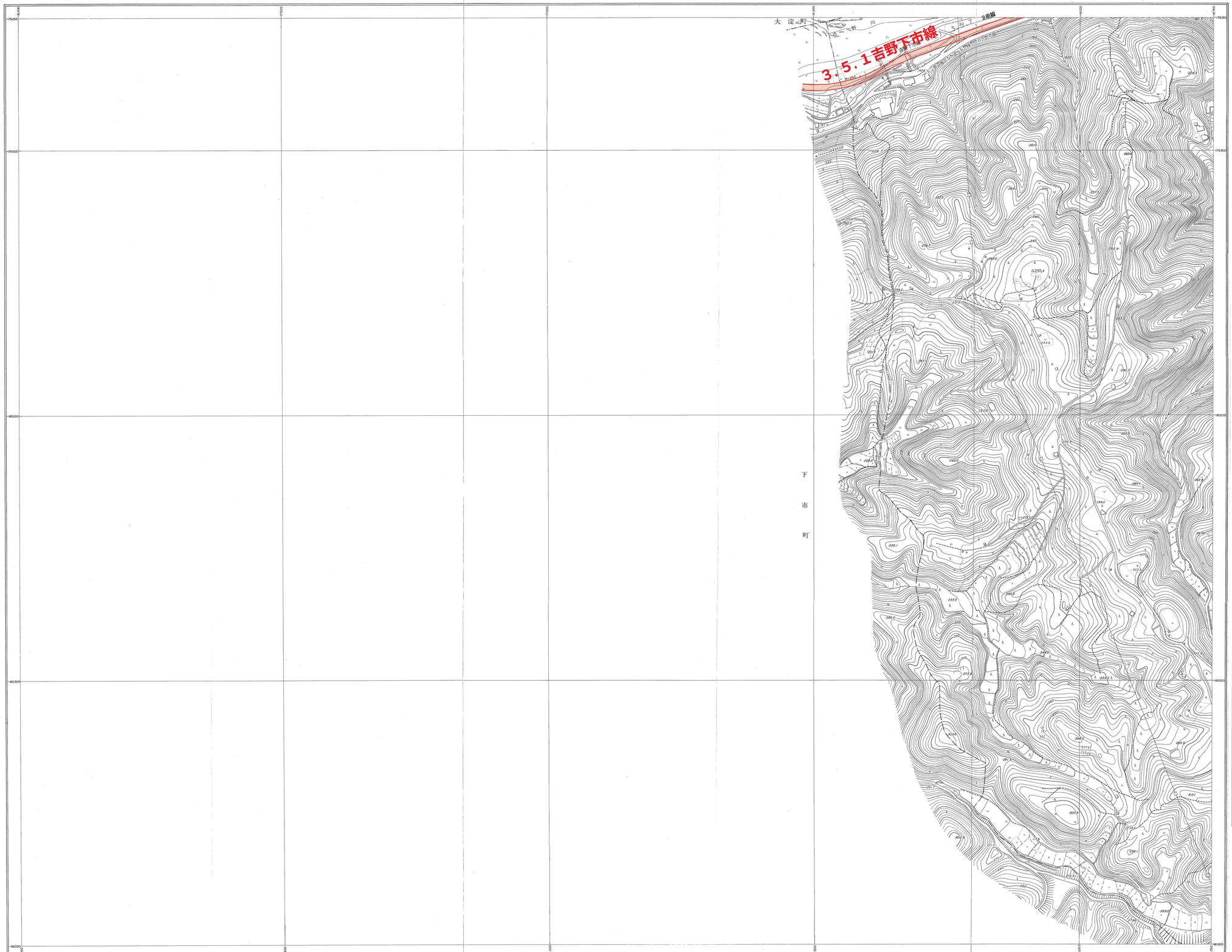

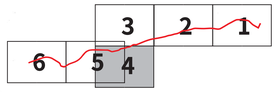

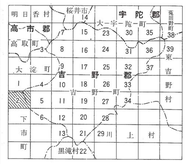

記　号



座標系は昭和29年建設省告示第 279 号の規定による第Ⅵ座標系
投影は横メルカトル図法
図郭に表示してある座標値はキロメートル単位
方眼は　　500 メートル間隔
高さの基準は東京湾の平均海面
等高線間隔は 2 メートル

1. (1)	昭和 49 年　4 月撮影空中写真	平成 3 年修正	撮　影　平成 2 年 6 月
(2)	昭和　　年　　月撮影空中写真		測　図　平成 3 年 5 月 オートグラフ A7，ステレオブロッター A8
2.	昭和 51 年 12 月現地調査		現　調　平成 3 年 5 月

座　標　系　第Ⅵ系
等高線間隔　2 m

0　100　200　300　400　500m
1:2,500

この測量成果は、建設省国土地理院長の承認及び助言を得て、同院所管の測量標及び測量成果を使用して得たものである。
（承認番号）平 3．近公第 76 号

吉　野　町
吉野測量株式会社調製
大阪市天王寺区生玉前町3-28
TEL.(06)771-5427 FAX.(06)771-5424