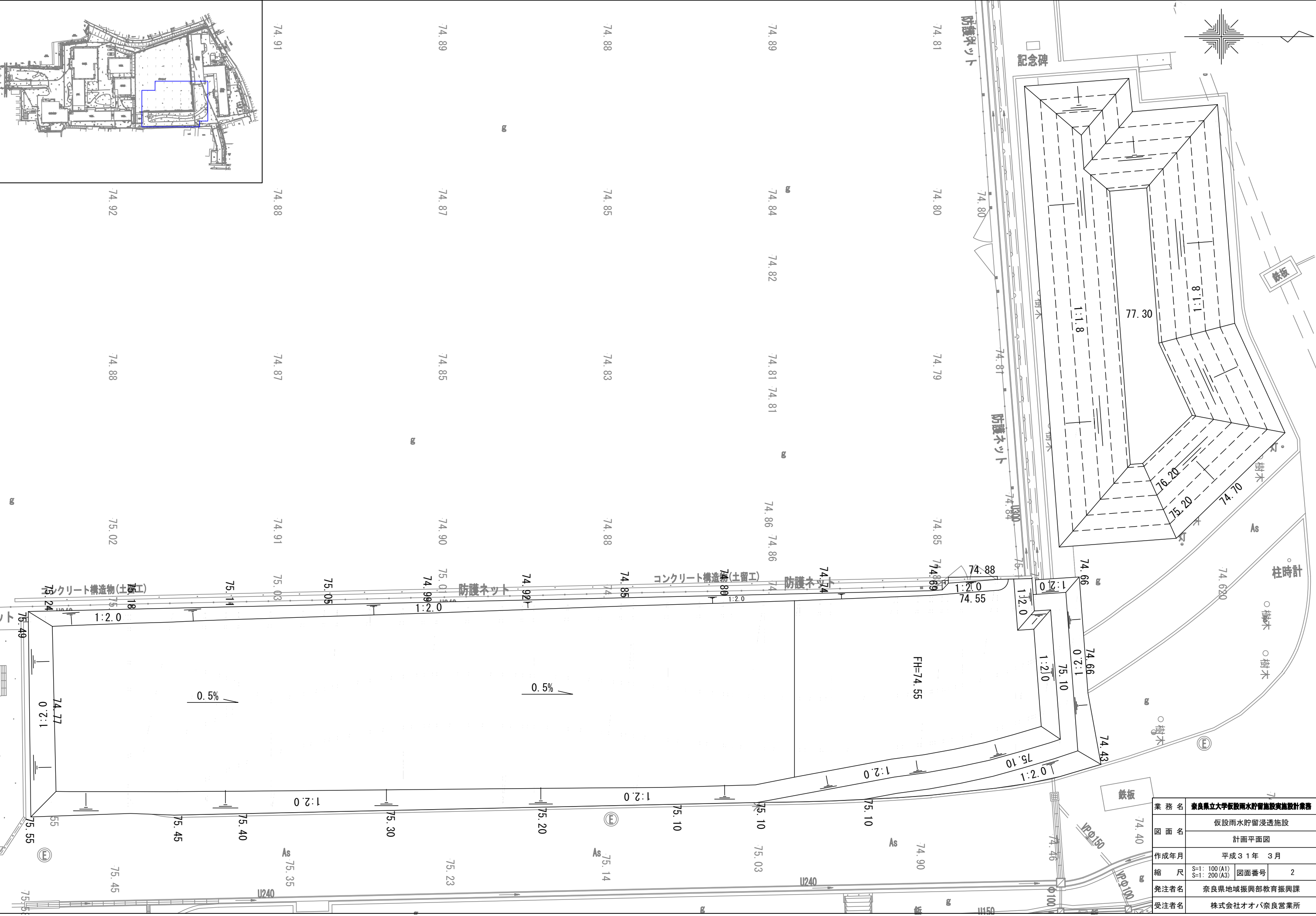
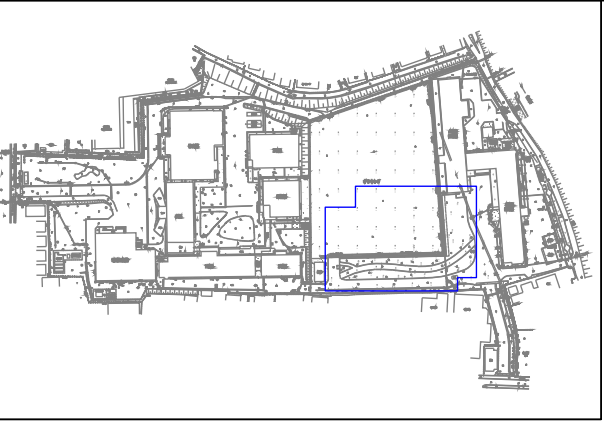
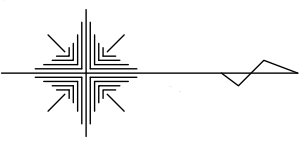


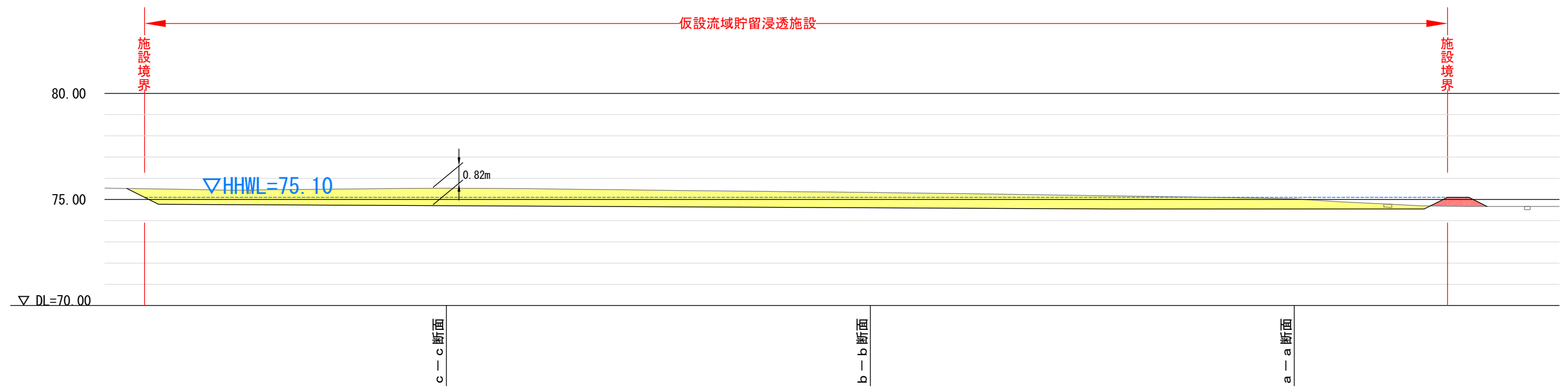
業務名	奈良県立大学仮設雨水貯留浸透施設実施設計業務		
図面名	仮設雨水貯留浸透施設 現況図		
作成年月	平成31年 3月		
縮尺	S=1: 100 (A1) S=1: 200 (A3)	図面番号	1
発注者名	奈良県地域振興部教育振興課		
受注者名	株式会社オオバ奈良営業所		



業務名	奈良県立大学仮設雨水貯留施設実施設計業務		
図面名	仮設雨水貯留浸透施設 計画平面図		
作成年月	平成31年 3月		
縮尺	S=1: 100 (A1) S=1: 200 (A3)	図面番号	2
発注者名	奈良県地域振興部教育振興課		
受注者名	株式会社オオバ奈良営業所		

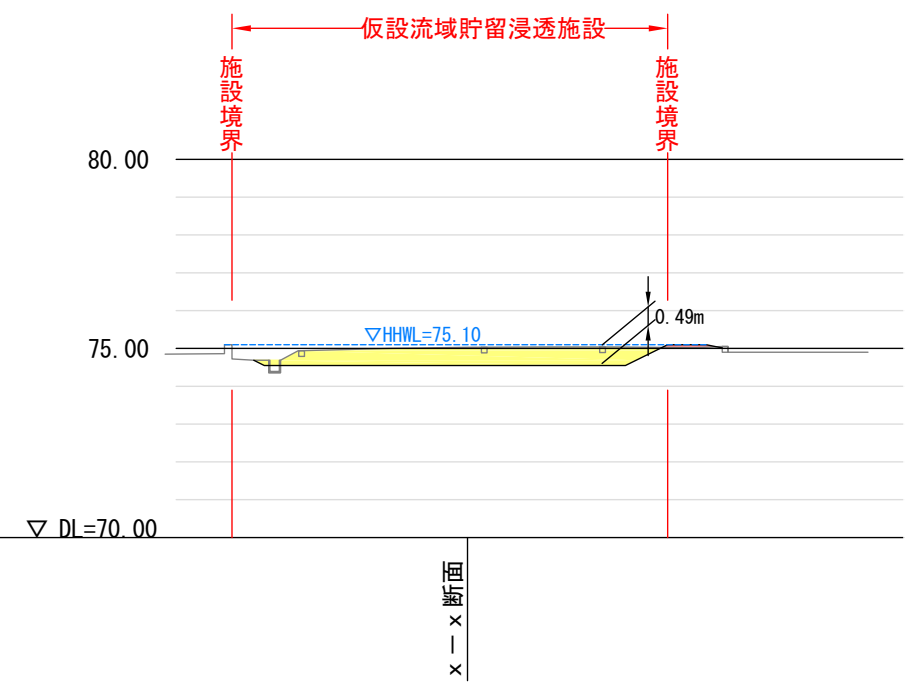
x-x 断面

仮設流域貯留浸透施設



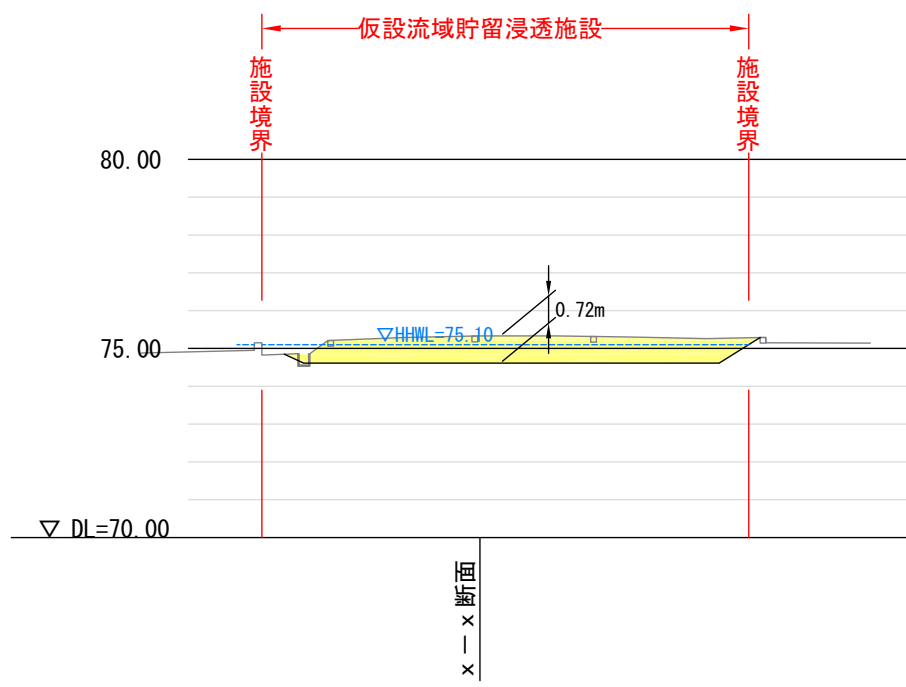
a-a 断面

仮設流域貯留浸透施設



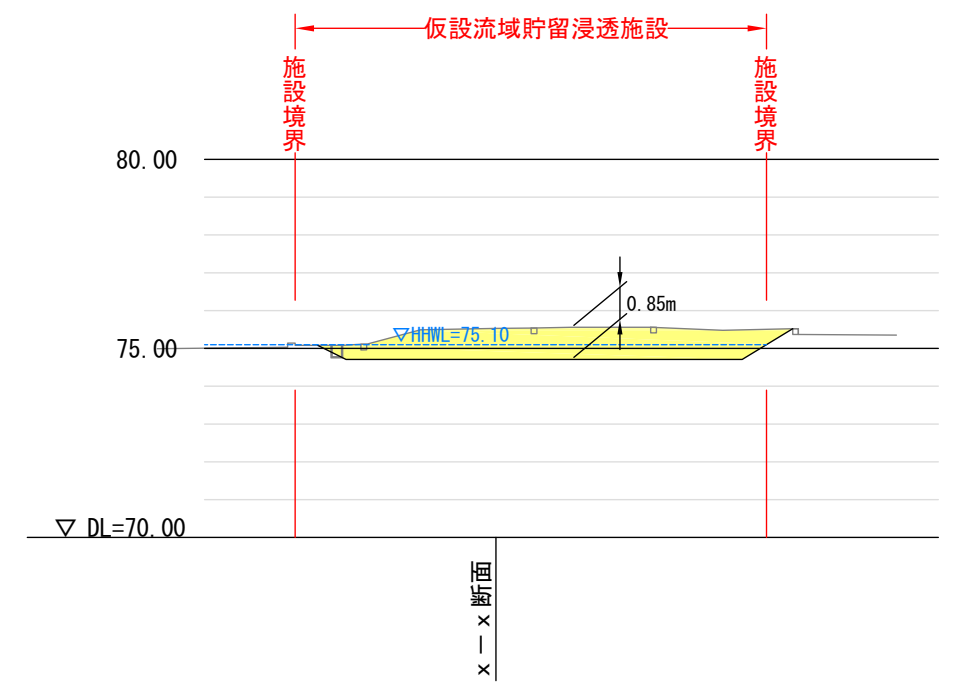
b-b 断面

仮設流域貯留浸透施設



c-c 断面

仮設流域貯留浸透施設

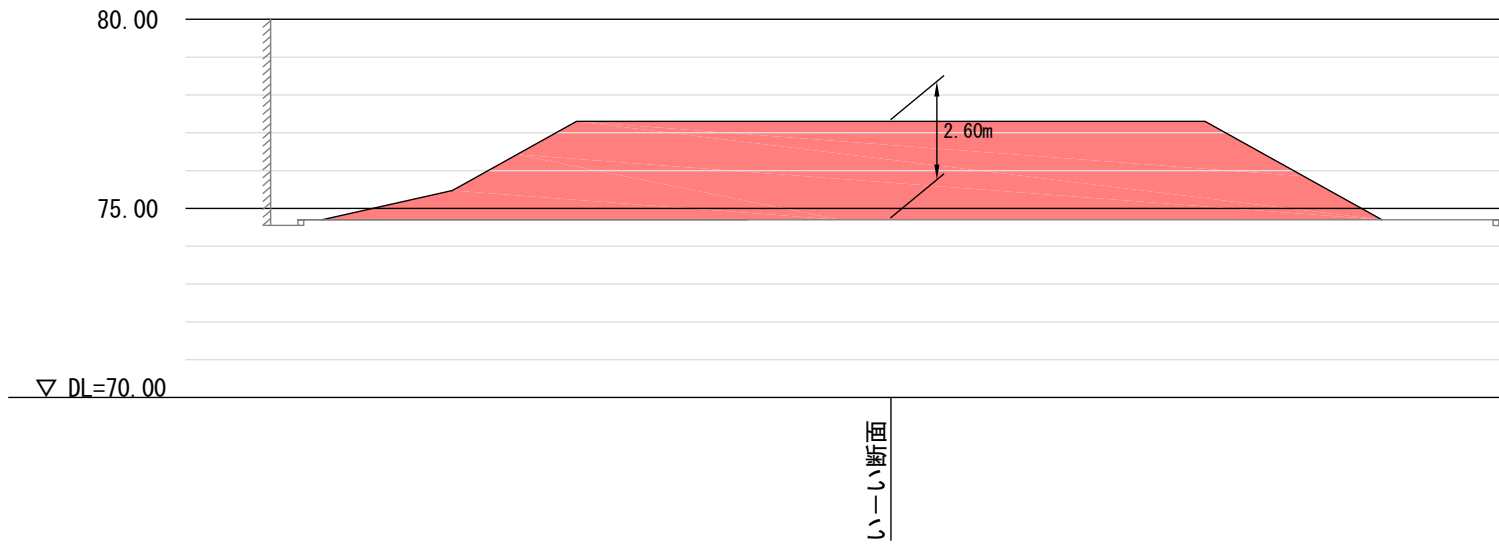


凡例

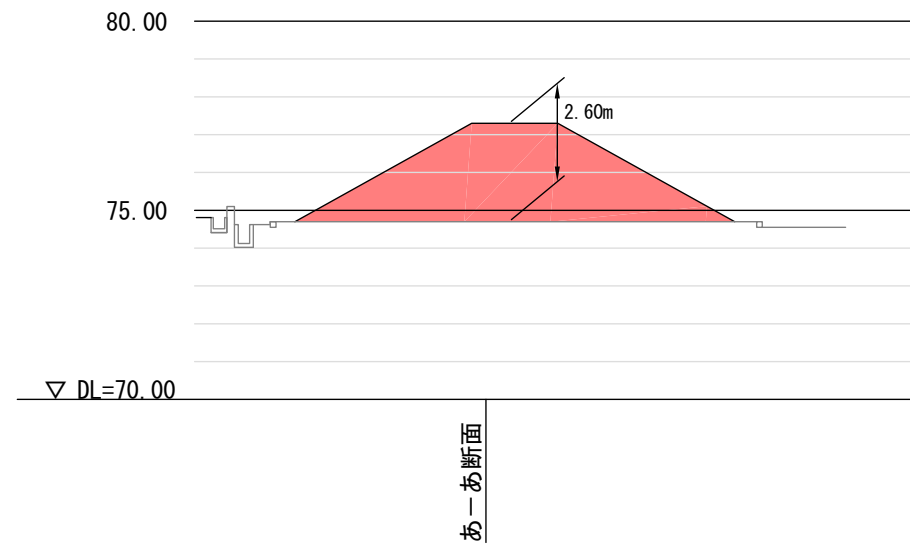
記号	名称	備考
	切土範囲	
	盛土範囲	

業務名	奈良県立大学仮設雨水貯留浸透施設実施設計業務		
図面名	仮設雨水貯留浸透施設 造成計画断面図		
作成年月	平成31年 3月		
縮尺	S=1: 100 (A1) S=1: 200 (A3)	図面番号	4-1
発注者名	奈良県地域振興部教育振興課		
受注者名	株式会社オオバ奈良営業所		



あーあ断面



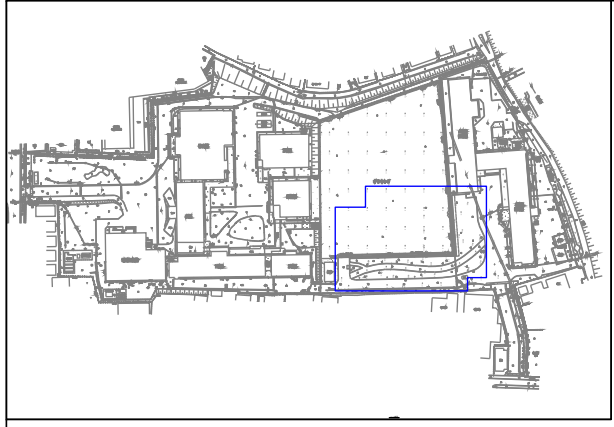
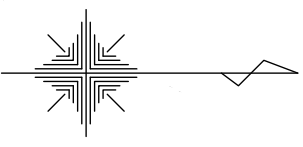
いーい断面



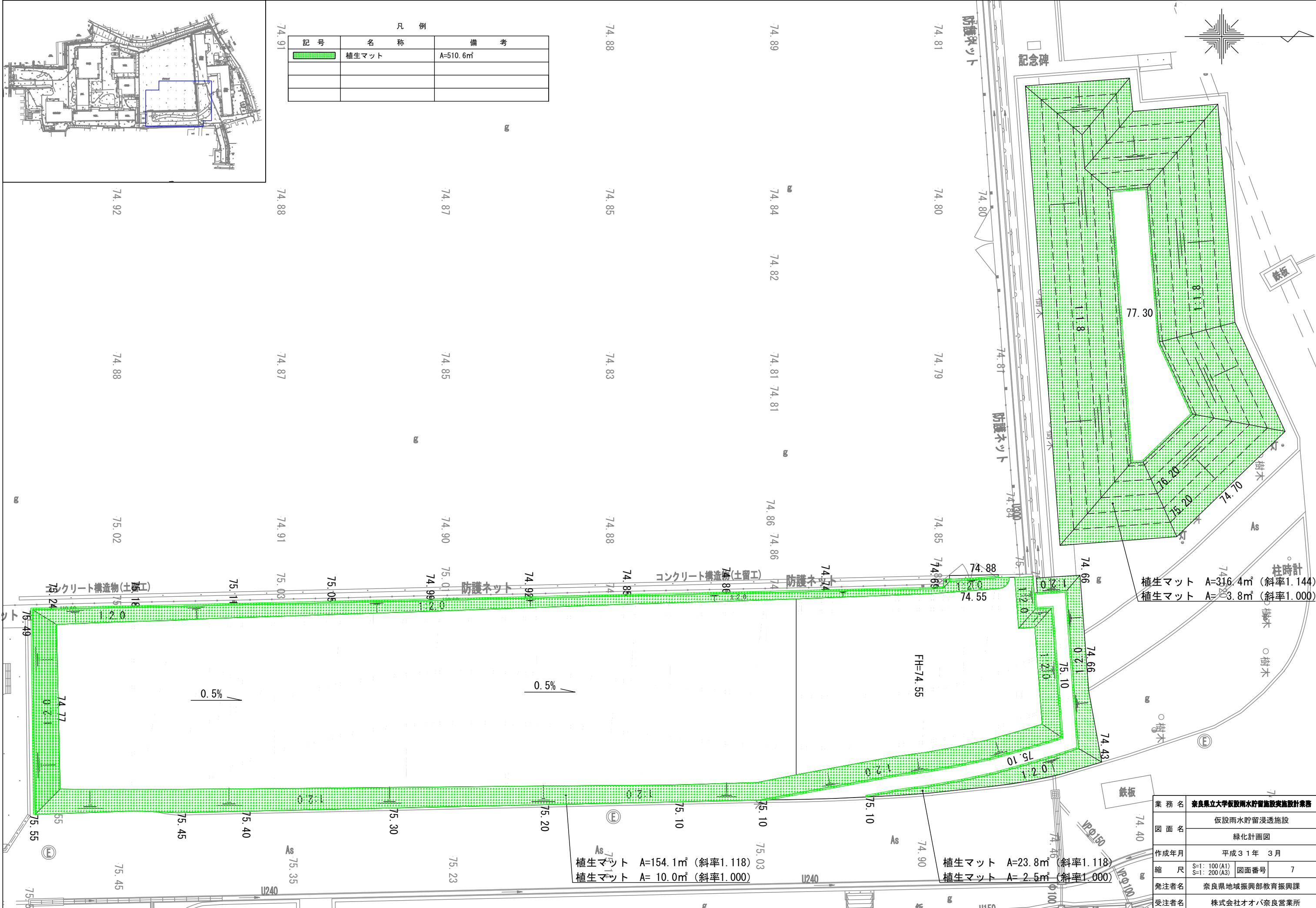
凡 例

記号	名称	備考
	切土範囲	
	盛土範囲	

業務名	奈良県立大学仮設雨水貯留施設実施設計業務		
図面名	仮設雨水貯留浸透施設 造成計画断面図		
作成年月	平成31年 3月		
縮尺	S=1: 100 (A1) S=1: 200 (A3)	図面番号	4-2
発注者名	奈良県地域振興部教育振興課		
受注者名	株式会社オオバ奈良営業所		



凡 例		
記号	名 称	備 考
	植生マット	A=510.6㎡



植生マット A=316.4㎡ (斜率1.144)
 植生マット A=3.8㎡ (斜率1.000)

植生マット A=154.1㎡ (斜率1.118)
 植生マット A= 10.0㎡ (斜率1.000)

植生マット A=23.8㎡ (斜率1.118)
 植生マット A= 2.5㎡ (斜率1.000)

業務名	奈良県立大学仮設雨水貯留施設実施設計業務		
図面名	仮設雨水貯留浸透施設 緑化計画図		
作成年月	平成31年 3月		
縮 尺	S=1: 100 (A1) S=1: 200 (A3)	図面番号	7
発注者名	奈良県地域振興部教育振興課		
受注者名	株式会社オオバ奈良営業所		