

奈良の

# まほろば眺望スポット百選



奈良県

## まほろば眺望スポット百選一覧

## 奈良市 P3-P4

- 001 東大寺二月堂
- 002 若草山
- 003 奈良奥山ドライブウェイ
- 004 県庁屋上
- 005 白毫寺周辺
- 006 貝那木山城跡
- 007 平城宮跡
- 008 奈良自転車道・西の京周辺
- 009 西ノ京・大池
- 010 鷺池
- 011 大仏池
- 012 月瀬橋周辺
- 013 水上池
- 014 垂仁天皇陵
- 015 旧柳生街道
- 016 佐保川・県立図書館情報館周辺

## 大和高田市 P4

- 017 高田市第二健民グラウンド

## 大和郡山市 P4

- 018 慈光院
- 019 大和郡山城跡
- 020 西池・小南町周辺

## 天理市 P4

- 021 龍王山・南城跡
- 022 二ノ瀬池・萱生町
- 023 天理環状線・夜都岐神社周辺

## 橿原市 P5

- 024 藤原宮跡
- 025 本薬師寺跡
- 026 県農業技術センター周辺
- 027 飛鳥川・地黄橋

## 桜井市 P5

- 028 大美和の杜展望台
- 029 桧原神社
- 030 県道多武峰見瀬線・談山神社西周辺
- 031 荒神の里・笠そば周辺
- 032 山田廃寺

## 五條市 P5-P6

- 033 県道赤滝五條線・西吉野町奥谷
- 034 賀名生梅林
- 035 県道富田林五條線・山麓線との交点周辺
- 036 国道168号・大川橋

## 御所市 P6

- 037 葛城山
- 038 県道御所香芝線(山麓線)・楯原～鴨神
- 039 九品寺と葛城古道

## 生駒市 P6

- 040 生駒山
- 041 小瀬保健福祉ゾーン
- 042 くらんど池

## 香芝市 P6

- 043 千股池
- 044 旗尾池

## 葛城市 P7

- 045 国道165号・県道御所香芝線(山麓線)  
新在家～中戸
- 046 葛城山麓・寺口周辺
- 047 南阪奈道路・葛城インターチェンジ周辺

## 宇陀市 P7

- 048 鳥見山公園
- 049 額井岳山麓・玉立橋周辺
- 050 かぎろひの丘万葉公園
- 051 宇陀松山城跡
- 052 大宇陀区嬉河原
- 053 森野旧薬園
- 054 室生寺周辺

## 山添村 P7

- 055 神野山

## 平群町 P8

- 056 信貴山朝護孫子寺
- 057 十三峠
- 058 福貴畑周辺

## 三郷町 P8

- 059 遍照院

## 斑鳩町 P8

- 060 県道大和郡山斑鳩線・法起寺周辺
- 061 法輪寺周辺
- 062 天満池
- 063 竜田公園

## 安堵町 P8

- 064 大和川・馬場尻橋周辺

## 川西町 P9

- 065 大和川・曾我川飛鳥川浄化施設周辺

## 三宅町 P9

- 066 寺川・今里橋

## 田原本町 P9

- 067 唐古遺跡

**曾爾村 P9**

- 068 曾爾高原
- 069 県道81号線・塩井～葛

**御杖村 P9**

- 070 三峰山

**高取町 P10**

- 071 高取城跡
- 072 壺阪寺周辺

**明日香村 P10**

- 073 甘檜の丘
- 074 飛鳥歴史公園
- 075 稲渕の棚田
- 076 県道多武峰見瀬線・上
- 077 石舞台古墳周辺

**上牧町 P10**

- 078 五軒屋

**王寺町 P10**

- 079 明神山

**広陵町 P11**

- 080 三吉石塚古墳
- 081 里合橋・大野

**河合町 P11**

- 082 馬見丘陵公園・ナガレ山古墳

**吉野町 P11**

- 083 吉野山
- 084 上市山
- 085 緑の村見晴台
- 086 上市橋
- 087 柴橋・宮滝

**大淀町 P11**

- 088 車坂峠

**下市町 P12**

- 089 広橋峠

**黒滝村 P12**

- 090 赤谷溪谷

**天川村 P12**

- 091 みたらい溪谷
- 092 弥山・国見八方睨み
- 093 洞川・山上川

**野迫川村 P12**

- 094 北今西

**十津川村 P12-P13**

- 095 玉置山展望台
- 096 釈迦ヶ岳
- 097 今西峠
- 098 高滝・林道
- 099 旭川溪谷
- 100 熊野古道・小辺路

**下北山村 P13**

- 101 不動七重の滝

**上北山村 P13**

- 102 大台ヶ原

**川上村 P13**

- 103 国道169号・井戸

**東吉野村 P13**

- 104 高見山
- 105 国道166号・伊豆尾

**[眺望分類]**

まほろば眺望スポット百選では、選定された眺望スポットからの景観の特性等によって眺望分類を設定しています。

- ・ 見下ろしの眺め 山頂や山麓等の高みから見下ろすことにより、一定の広がりのある地域を眺め見ることができる景観
- ・ 自然への眺め 山並みや河川等が一体となって構成する景観又は雄大な自然が広がる景観
- ・ 寺社への眺め 寺社仏閣などの歴史的建造物とその周辺又は背景となる自然と一体的に構成される景観
- ・ 営みへの眺め 人の生活・生業が作り出す文化的景観がその周辺又は背景となる自然と一体的に構成される景観
- ・ 水辺からの眺め 地域のシンボルとなっている近景の水辺が中景の建築物や樹木等、背景の自然等が一体的に構成される景観
- ・ 史跡・名勝等への眺め 地域のシンボルとなる史跡や名勝等がその周辺又は背景となる自然と一体的に構成される景観
- ・ 通りへの眺め 通りが作り出す見晴らしの先にある自然や建築物等と沿道の建築物や樹木等が一体的に構成される景観
- ・ 河川への眺め 河川が作り出す見晴らしの先にある自然や建築物等と沿岸の樹木等が一体的に構成される景観

(注) 眺望スポットによっては、複数の眺望分類の特性を有している場合がありますが、応募された眺望写真や応募理由等から最も各分類の考え方に近いものに分類しています。

奈良市



001 東大寺二月堂  
奈良市1:見下ろしの眺め



002 若草山  
奈良市2:見下ろしの眺め




003 奈良奥山ドライブウェイ  
奈良市3:見下ろしの眺め



004 県庁屋上  
奈良市4:見下ろしの眺め



005 白毫寺周辺  
奈良市5:見下ろしの眺め



006 貝那木山城跡  
奈良市6:見下ろしの眺め



007 平城宮跡  
奈良市7:寺社への眺め



008 奈良自転車道・西の京周辺  
奈良市8:寺社への眺め



009 西ノ京・大池  
奈良市9:水辺からの眺め



010 鷺池  
奈良市10:水辺からの眺め



011 大仏池  
奈良市11:水辺からの眺め



012 月瀬橋周辺  
奈良市12:水辺からの眺め



013 水上池  
奈良市13:水辺からの眺め



014 垂仁天皇陵  
奈良市14:史跡・名勝等への眺め



015 旧柳生街道  
奈良市15:通りへの眺め



016 佐保川・県立図書館付近  
奈良市16:河川への眺め

## 大和高田市



017 高田市第二健民グラウンド  
大和高田市1:自然への眺め

## 大和郡山市



018 慈光院  
大和郡山市1:自然への眺め



019 大和郡山城跡  
大和郡山市2:寺社への眺め



020 西池・小南町周辺  
大和郡山市3:水辺からの眺め

## 天理市



021 龍王山・南城跡  
天理市1:見下ろしの眺め



022 二ノ瀬池・萱生町  
天理市2:見下ろしの眺め



023 天理環状線・夜都岐神社周辺  
天理市3:自然への眺め

檀原市



024 藤原宮跡  
檀原市1: 史跡・名勝等への眺め



025 本薬師寺跡  
檀原市2: 史跡・名勝等への眺め



026 県農業技術センター周辺  
檀原市3: 史跡・名勝等への眺め



027 飛鳥川・地黄橋  
檀原市4: 河川への眺め

桜井市



028 大美和の杜展望台  
桜井市1: 見下ろしの眺め



029 桜原神社  
桜井市2: 見下ろしの眺め



030 県道多武峰見瀬線  
・談山神社西周辺  
桜井市3: 見下ろしの眺め



031 荒神の里・笠そば周辺  
桜井市4: 自然への眺め



032 山田廃寺  
桜井市5: 自然への眺め

五條市



033 県道赤滝五條線  
・西吉野町奥谷  
五條市1: 見下ろしの眺め



034 賀名生梅林  
五條市2: 自然への眺め



035 県道富田林五條線  
・山麓線との交点周辺  
五條市3:通りへの眺め



036 国道168号・大川橋  
五條市4:河川への眺め

御所市



037 葛城山  
御所市1:見下ろしの眺め



038 県道御所香芝線(山麓線)  
・檜原～鴨神  
御所市2:見下ろしの眺め



039 九品寺と葛城古道  
御所市3:営みへの眺め

生駒市



040 生駒山  
生駒市1:見下ろしの眺め



041 小瀬保健福祉ゾーン  
生駒市2:自然への眺め



042 くろんど池  
生駒市3:水辺からの眺め

香芝市



043 千股池  
香芝市1:水辺からの眺め



044 旗尾池  
香芝市2:水辺からの眺め

葛城市



045 国道165号～県道御所香芝線  
・新在家～中戸  
葛城市1: 自然への眺め



046 葛城山麓・寺口周辺  
葛城市2: 営みへの眺め



047 南阪奈道路  
・葛城インターチェンジ周辺  
葛城市3: その他

宇陀市



048 鳥見山公園  
宇陀市1: 見下ろしの眺め



049 額井岳山麓・玉立橋周辺  
宇陀市2: 見下ろしの眺め



050 かぎろひの丘万葉公園  
宇陀市3: 自然への眺め



051 宇陀松山城跡  
宇陀市4: 自然への眺め



052 大宇陀区嬉河原  
宇陀市5: 自然への眺め



053 森野旧薬園  
宇陀市6: 営みへの眺め



054 室生寺周辺  
宇陀市7: 営みへの眺め

山添村



055 神野山  
山添村1: 自然への眺め



平群町



056 信貴山朝護孫子寺  
平群町1:見下ろしの眺め



057 十三峠  
平群町2:見下ろしの眺め



058 福貴畑周辺  
平群町3:自然への眺め

三郷町



059 遍照院  
三郷町1:見下ろしの眺め

斑鳩町



060 県道大和郡山斑鳩線  
・法起寺周辺  
斑鳩町1:寺社への眺め



061 法輪寺周辺  
斑鳩町2:寺社への眺め



062 天満池  
斑鳩町3:寺社への眺め



063 竜田公園  
斑鳩町4:河川への眺め

安堵町



064 大和川・馬場尻橋周辺  
安堵町1:寺社への眺め

川西町



065 大和川  
・曾我川飛鳥川浄化施設周辺  
川西町1:河川への眺め

三宅町




066 寺川・今里橋  
三宅町1:水辺からの眺め

田原本町



067 唐古遺跡  
田原本町1:寺社への眺め

曾爾村



068 曾爾高原  
曾爾村1:自然への眺め




069 県道81号・塩井～葛  
曾爾村2:営みへの眺め

御杖村



070 三峰山  
御杖村1:自然への眺め

高取町



071 高取城跡  
高取町1:見下ろしの眺め



072 壺阪寺周辺  
高取町2:見下ろしの眺め

明日香村



073 甘樫の丘  
明日香村1:見下ろしの眺め



074 飛鳥歴史公園  
明日香村2:見下ろしの眺め



075 稲渚の棚田  
明日香村3:営みへの眺め



076 県道多武峰見瀬線・上  
明日香村4:営みへの眺め



077 石舞台古墳  
明日香村5:史跡名勝等への眺め

上牧町




078 五軒屋  
上牧町1:営みへの眺め

王寺町



079 明神山  
王寺町1:見下ろしの眺め

広陵町



080 三吉石塚古墳  
広陵町1: 史跡・名勝等への眺め



081 里合橋・大野  
広陵町2: 通りへの眺め

河合町




082 馬見丘陵公園・ナガレ山古墳  
河合町1: 自然への眺め

吉野町



083 吉野山  
吉野町1: 見下ろしの眺め



084 上市山  
吉野町2: 見下ろしの眺め



085 緑の村見晴台  
吉野町3: 自然への眺め



086 上市橋  
吉野町4: 河川への眺め



087 柴橋・宮滝  
吉野町5: 河川への眺め

大淀町



088 車坂峠  
大淀町1: 営みへの眺め

下市町



089 広橋峠  
下市町1: 見下ろしの眺め

黒滝村



090 赤谷溪谷  
黒滝村1: 自然への眺め

天川村



091 みたらい溪谷  
天川村1: 自然への眺め



092 弥山・国見八方睨み  
天川村2: 自然への眺め



093 洞川・山上川  
天川村3: 河川への眺め

野迫川村



094 北今西  
野迫川村1: 自然への眺め

十津川村



095 玉置山展望台  
十津川村1: 自然への眺め



096 釈迦ヶ岳  
十津川村2: 自然への眺め



097 今西峠  
十津川村3:自然への眺め



098 高滝・林道  
十津川村4:自然への眺め



099 旭川溪谷  
十津川村5:自然への眺め



100 熊野古道・小辺路  
十津川村6:営みへの眺め

下北山村



101 不動七重の滝  
下北山村1:自然への眺め

上北山村




102 大台ヶ原  
上北山村1:自然への眺め

川上村



103 国道169号・井戸  
川上村1:自然への眺め

東吉野村



104 高見山  
東吉野村1:自然への眺め



105 国道166号・伊豆尾  
東吉野村2:自然への眺め

---

まほろば眺望スポット百選

平成21年3月

奈良県 景観・環境局 風致景観課

〒630-8501 奈良市登大路町30番地

TEL.0742-27-8752

---