



# 主要地方道 洞川下市線

さい たに  
才谷工区

令和3年3月31日に洞川下市線（才谷工区）が部分供用となります。  
洞川下市線は、奈良県南部山間地域の天川村、黒滝村、下市町を連絡し地域間交流を支援する路線です。

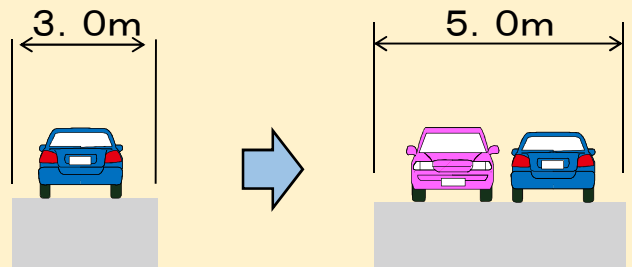
今回供用する区間は、幅員が狭小で車両の対向が困難であり、車両の通行に支障をきたしていました。本工区を整備することにより、狭隘区間が解消され、通行車両の安全確保と交通の円滑化に寄与します。

開 通 日: 令和3年3月31日

開 通 区 間: 吉野郡下市町才谷 地内  
延 長: L=62m

標準幅員: W=5.0m

### ◆標準断面図

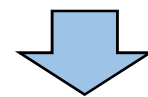


整備前



至 国道309号 (黒滝方面)

至 国道309号 (下市方面)

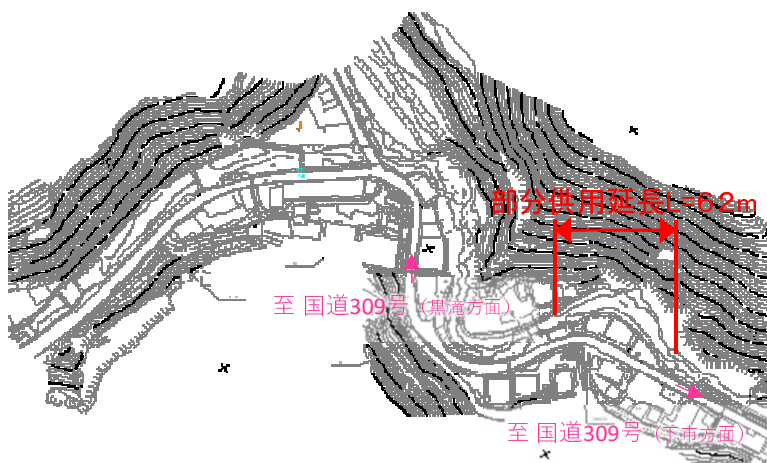


整備後



至 国道309号 (黒滝方面)

至 国道309号 (下市方面)



部分供用延長L=62m

至 国道309号 (黒滝方面)

至 国道309号 (下市方面)



# 主要地方道 洞川下市線

さい たに  
才谷工区

令和3年3月31日に洞川下市線（才谷工区）が部分供用となります。  
洞川下市線は、奈良県南部山間地域の天川村、黒滝村、下市町を連絡し地域間交流を支援する路線です。

今回供用する区間は、幅員が狭小で車両の対向が困難であり、車両の通行に支障をきたしていました。本工区を整備することにより、狭隘区間が解消され、通行車両の安全確保と交通の円滑化に寄与します。

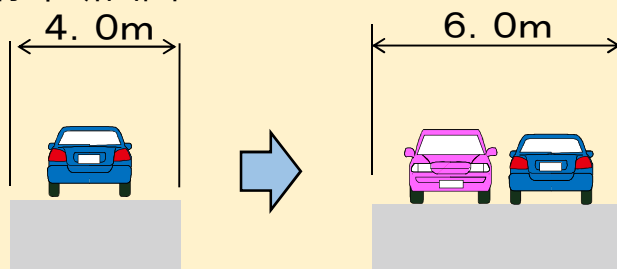
開 通 日: 令和3年3月31日

開 通 区 間: 吉野郡下市町才谷 地内

延 長: L=71m

標準幅員: W=6.0m

◆標準断面図



整備前



整備後

