

## 提出書類一覧(測量等調査業務)

| 様式番号 | 様式名                        |
|------|----------------------------|
| 様式 1 | 施工体制確認調査報告書                |
| 様式 2 | 業務履行に関する実施体制図              |
| 様式 3 | 配置予定技術者名簿                  |
| 様式 4 | 積算内訳書(レベル3までの内訳書)          |
| 様式 5 | 手持ち機械等の状況(測量業務及び地質調査業務に限る) |

## 【書類作成上の注意事項】

- 1 **最低価格入札者で調査の対象となった者は、本表に示す各様式及びこれらの添付資料を入札執行者が定める期限までに提出してください。**
- 2 本表に示す書類を作成する際には、各様式に記載してある【記載要領】を十分確認してください。また、記載内容を証明するための【添付資料】を必ず添付してください。
- 3 提出期限以降の書類の訂正、差替え等は一切できません。書類の記載もれ、添付もれ等がないことを十分確認のうえ提出してください。提出書類に不備(積算内容及び技術者の配置に影響しない軽微な不備を除く。)がある場合は失格となりますので入念に点検してください。
- 4 提出書類は、正1部(社印等を押したもの)とします。

様式1

令和 年 月 日

〇〇 所長 殿

(所在地)

(商号又は名称)

(代表者)

印

## 施工体制確認調査報告書

下記業務について、施工体制確認調査に関する書類を提出します。提出書類の内容については事実と相違ありません。

### 記

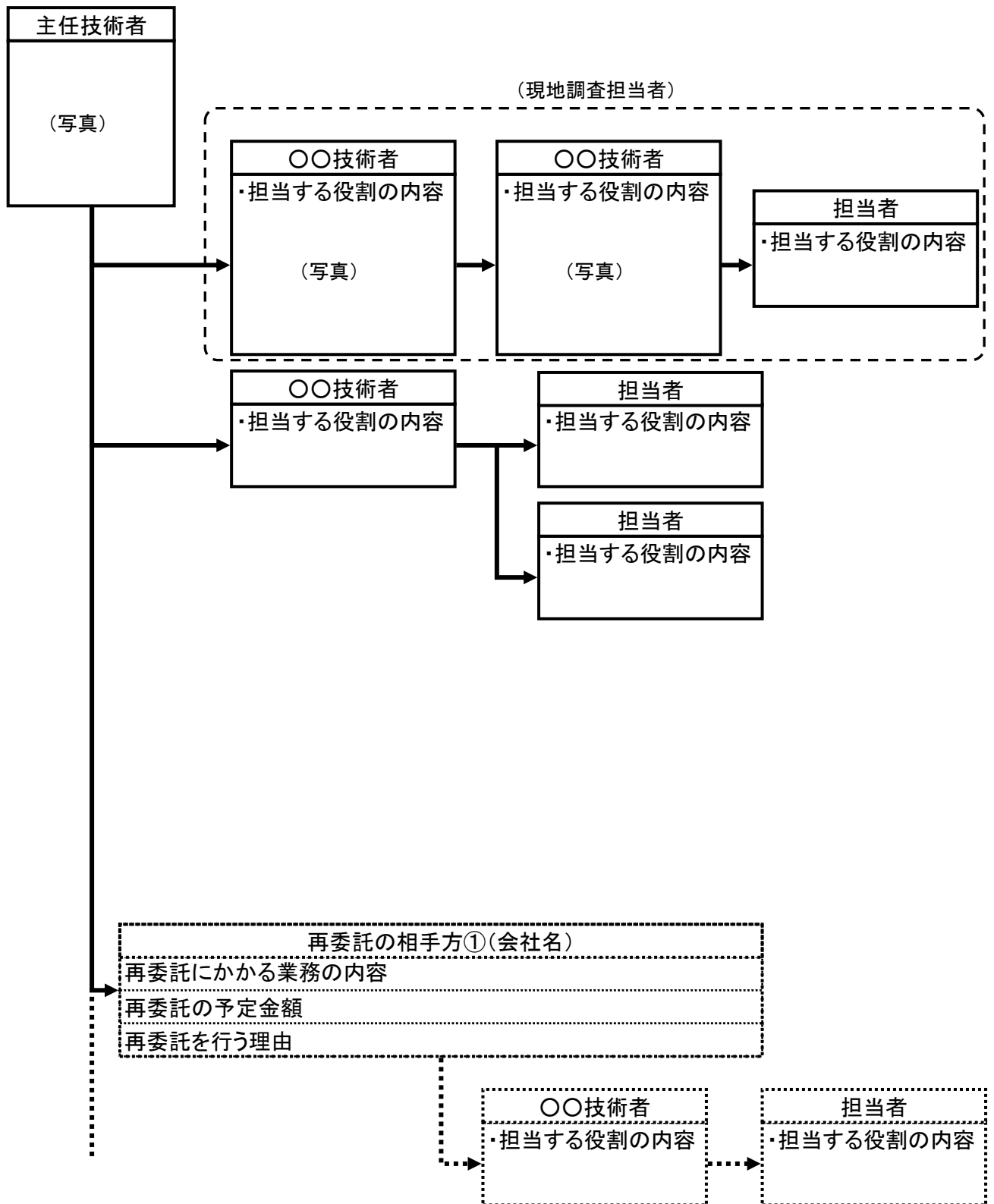
1, 業務名

2, 業務番号

3, 業務場所

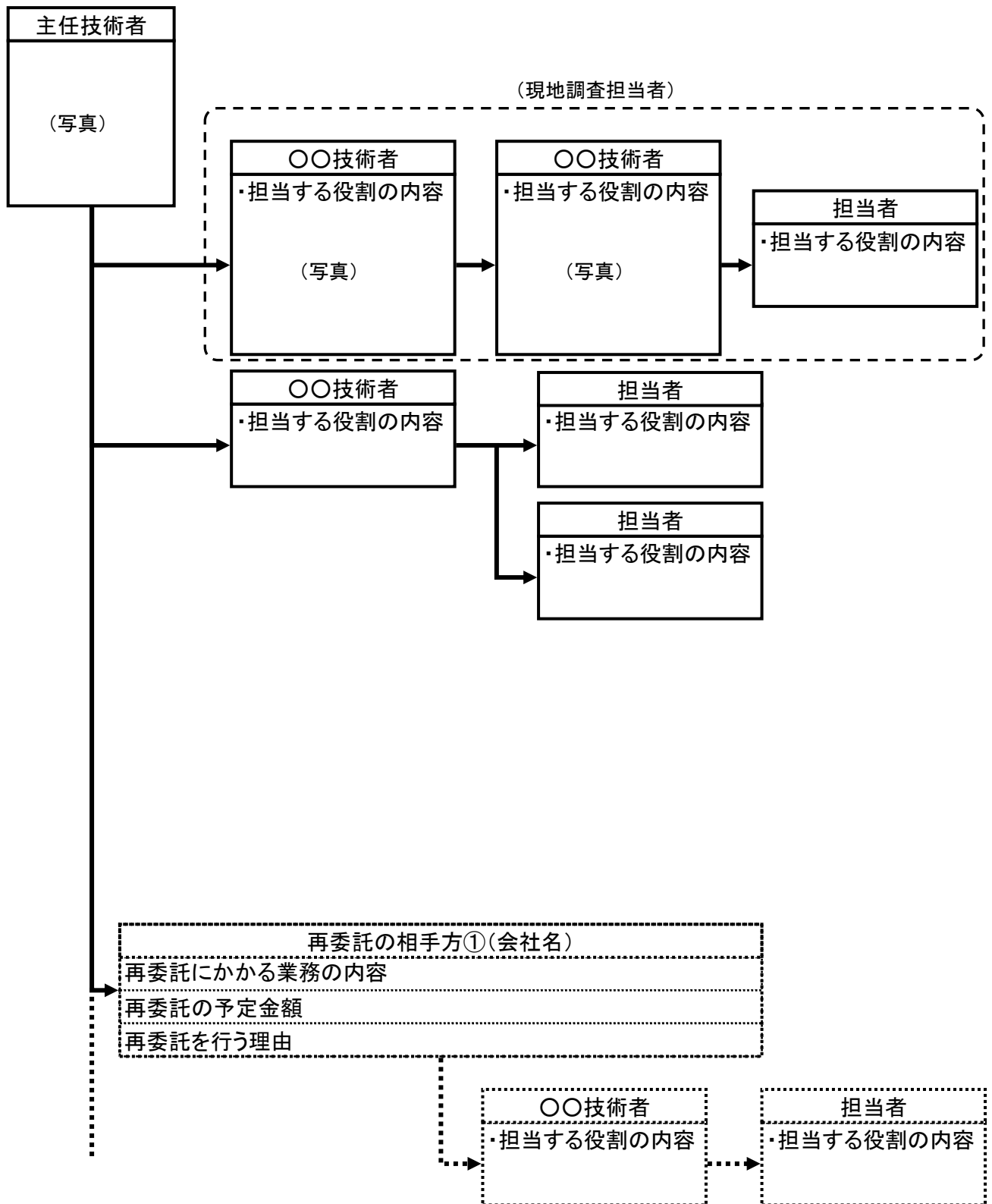
4, 開札日

※ 提出書類に不備(積算内容及び技術者の配置に影響しない軽微な不備を除く。)がある場合は、失格となります。提出書類の漏れの有無、記載内容等を十分確認のうえ、提出してください。



【記載要領】

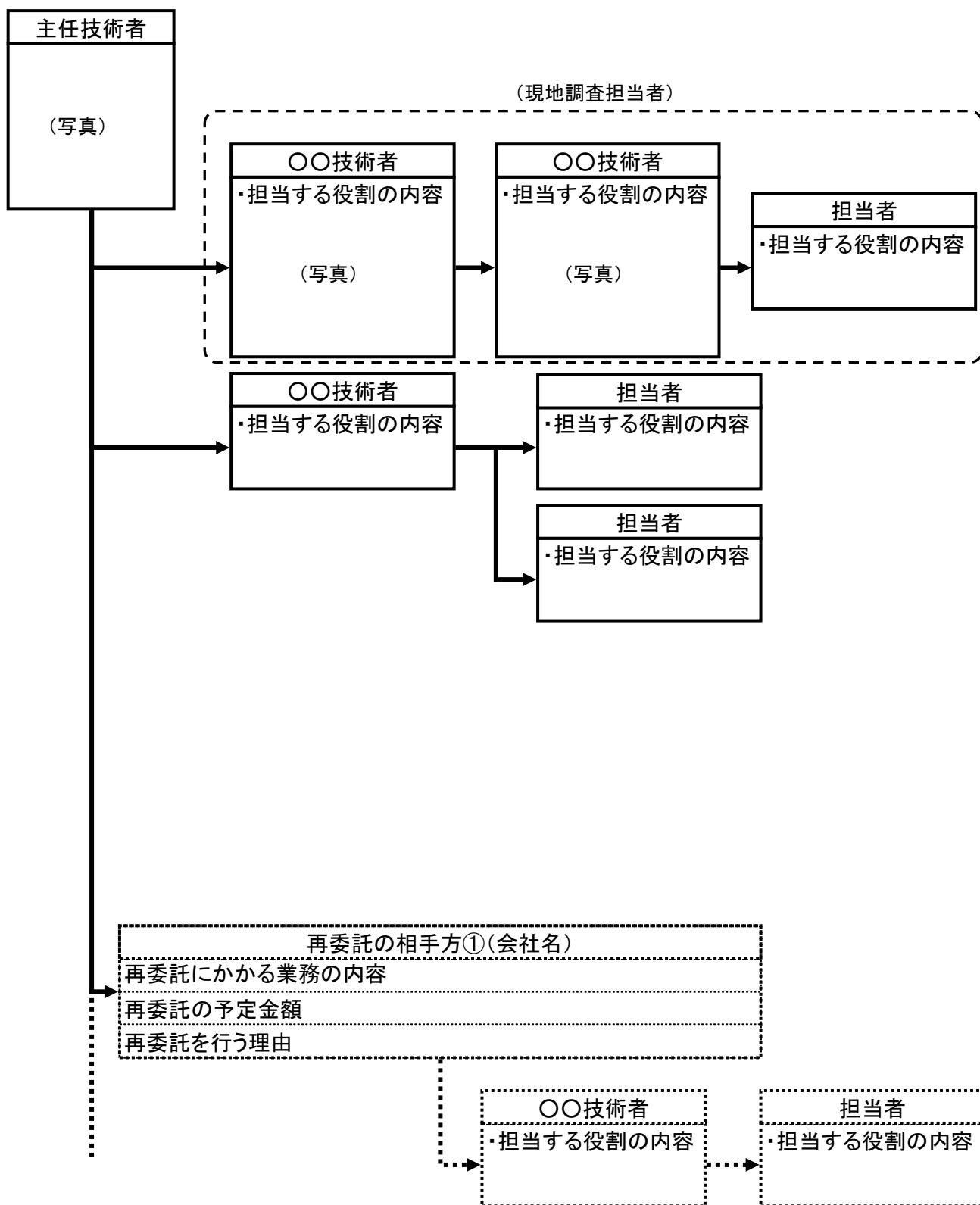
- ・主任技術者および現地調査担当技術者は、必ず写真を添付してください。
- ・図中の「〇〇技術者」「担当者」等の部分は、業務内容に応じて適宜変更してください。ただし、様式3「配置予定技術者名簿」の「技術者の区分」と名称をあわせて、両様式を照合出来るようにしてください。
- ・通常の測量(基準点測量、地形測量、応用測量等)においては、原則として再委託は出来ません。ただし、特記仕様書等で明記している場合や、特殊な測量で事情聴取によりその合理性が確認できた場合にのみ測量作業の一部を再委託に付すことが可能です。



【記載要領】

- ・主任技術者および現地調査担当技術者は、必ず写真を添付してください。
- ・図中の「○○技術者」「担当者」等の部分は、業務内容に応じて適宜変更してください。ただし、様式3「配置予定技術者名簿」の「技術者の区分」と名称をあわせて、両様式で照合出来るようにしてください。
- ・調査業務における総合的企画、業務遂行管理及び技術判断、解析業務における手法の決定及び技術判断にかかる再委託は出来ません。

様式 2 業務履行に関する実施体制図(測量等調査業務)



【記載要領】

- ・主任技術者および現地調査担当技術者は、必ず写真を添付してください。
- ・図中の「〇〇技術者」「担当者」等の部分は、業務内容に応じて適宜変更してください。ただし、様式3「配置予定技術者名簿」の「技術者の区分」と名称をあわせて、両様式で照合出来るようにしてください。













