


# 令和 7 年度 大渕池公園民間活力導入可能性調査

奈良県では大渕池公園における飲食店の誘致について検討しています。  
民間事業者様のアイデアやご意見をぜひお聞かせください！



芝生広場（東地区）



『大渕池公園に飲食店  
がほしい！』の声たく  
さん届いています！！

事業概要  
令和 7 年  
奈良県



- 【1】 大渕池公園の基本情報
  - ①概要
  - ②交通アクセス
- 【2】 調査の背景と目的
- 【3】 大渕池公園の特徴
  - 西地区①
  - 東地区①
  - 東地区②
- 【4】 アンケートと今後のスケジュールについて

# 【1】大洲池公園の基本情報 ①概要

大洲池公園は奈良市西部の市街地の中にあって大洲池を中心に周辺の樹林帯を含めた豊かな緑と水の公園です



西地区、東地区ともに  
**駐車場拡張予定**



東地区から西地区距離650m  
徒歩で約10分



授乳室も開設  
準備中です

大洲池公園は愛  
犬と一緒に散歩  
を楽しむことが  
できます



# 【1】大淵池公園の基本情報 ②交通アクセス

## 電車

- ①近鉄奈良線「学園前駅」下車 徒歩約20分
- ②近鉄けいはんな線  
「学研奈良登美ヶ丘駅」下車 徒歩約25分

## 車

奈良市内 約30分  
大阪市内 約1時間  
京都市内 約1時間

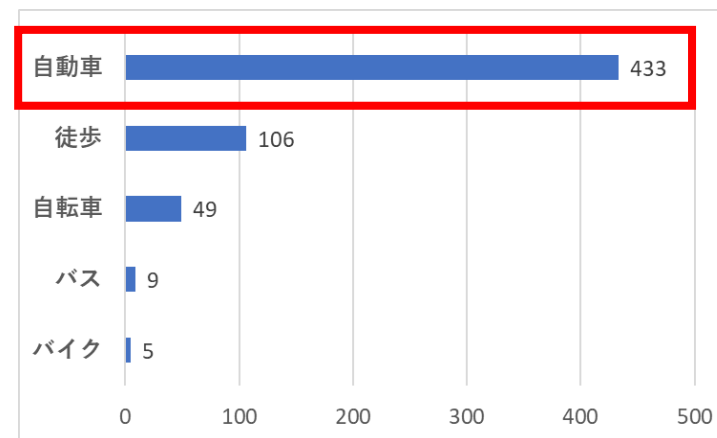
## バス

### 【西地区】 大淵橋バス停 時刻表

①大淵橋バス停 降車コース									
110学研奈良登美ヶ丘駅（中登美ヶ丘団地） 学園前駅 のりば北口5（中登美ヶ丘団地方面）									
行先	大淵橋								
曜日	平日				土曜日・日祝日				
	8	6	13	22	56	0	12	24	49
	9	11	41	56		4	24	44	
	10	11	41	56		4	44		
	11	11	41	56		4	24	44	
	12	11	41	56		4	44		
	13	11	41	56		4	24	44	
	14	11	41	56		4	44		
	15	11	41	56		4	24	44	
	16	11	41			4	44		
	17	9	26			4	24	44	

※大淵橋バス停行きは下記からもバスが出ています  
北口6（西登美ヶ丘五丁目方面）

### 大淵池公園へ来園した手段 自動車での来園が多い傾向にある



※令和6年度大淵池公園WEBアンケート調査データ結果より

### 【東地区】 中山町西一丁目バス停 時刻表

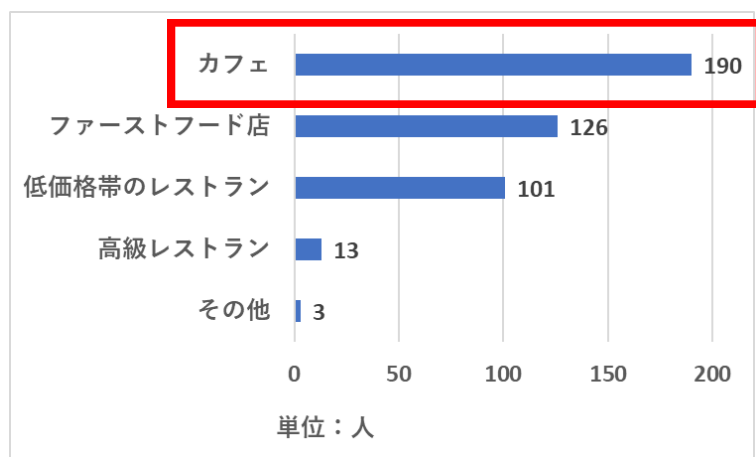
③中山町西一丁目バス停 降車コース									
朝日町循環 学園前 のりば 北口4（朝日町一丁目方面・学園緑ヶ丘一丁目方面）									
行先	中山町西一丁目								
曜日	平日				土曜日		日祝日		
	8	5	15	25	39	57	5	20	37 57
	9	12	27	42	57		17	37	57
	10	12	27	42	57		17	37	57
	11	17	37	57			17	37	57
	12	17	37	57			17	37	57
	13	17	37	57			17	37	57
	14	17	37	57			17	37	57
	15	17	37	51			17	37	57
	16	6	21	36	51		17	37	
	17	5	18	33	47		4	24	44

## 【2】調査の背景と目的

### 調査の背景

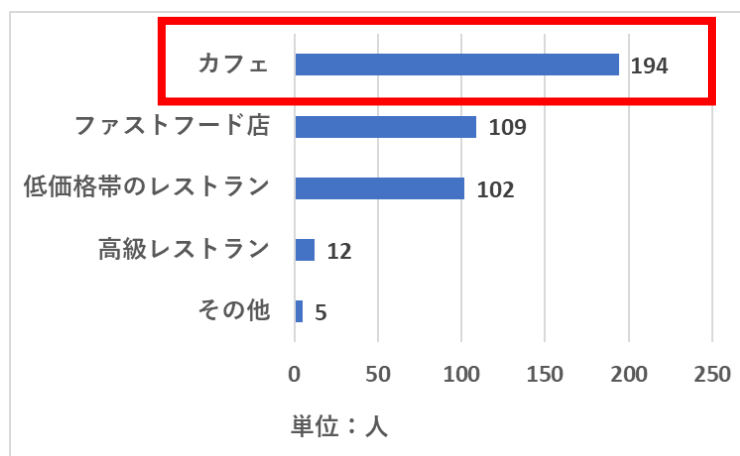
令和6年度に大淵池公園利用者にWEBアンケートを実施したところ、『公園に飲食店があったらうれしい』という声を多くいただきました。こうしたご意見を踏まえ、公園をもっと楽しく、快適に過ごせる場所にするため、**カフェなどの飲食店の誘致の可能性を含め、民間事業者様と連携した取り組みを検討しています！**

大淵池公園の西地区について、どのような飲食店が  
あればいいと思いますか？（複数回答可）



※令和6年度大淵池公園WEBアンケート調査データ結果より

大淵池公園の東地区について、どのような飲食店が  
あればいいと思いますか？（複数回答可）



西地区も東地区も飲食店の希望の声が多いです



### 調査の目的

店舗誘致に向けて事業参入しやすい公募条件や実現性のある事業案件等を把握することを目的とします。ご協力をお願いいたします！

### 【3】大渕池公園の特徴－西地区①



#### 【西地区特徴】

自然と遊具が融合したエリアです。吊り橋や児童広場など遊具や滑り台が整っておりレジャーシートを広げてお弁当を食べてピクニックを楽しむ方も多く見られます。展望広場からの景色を見ながら、みんなで休憩もできる憩いの場所です。

展望広場



トイレ




複合遊具



### 【3】大洲池公園の特徴－東地区①



木橋



体育館



テニスコート



#### 【東地区特徴】

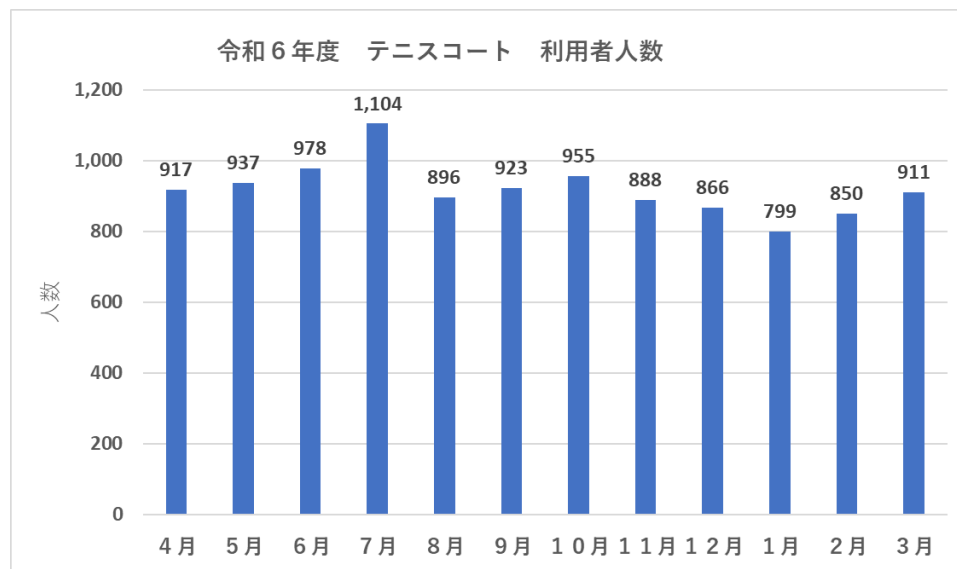
芝生広場には、たこあし遊具や舟型遊具があります。遊具が一カ所にあるため子供達が楽しめて大人もゆっくりできます。また、芝生では親子でバドミントンをしたり、秋にはどんぐり拾いもできて親子でも楽しめます。他にも愛犬の散歩をされる方やテニスコートで運動される方も多く、多くの方に活用されているエリアです。

# 【3】大淵池公園の特徴－東地区②

## スポーツ施設

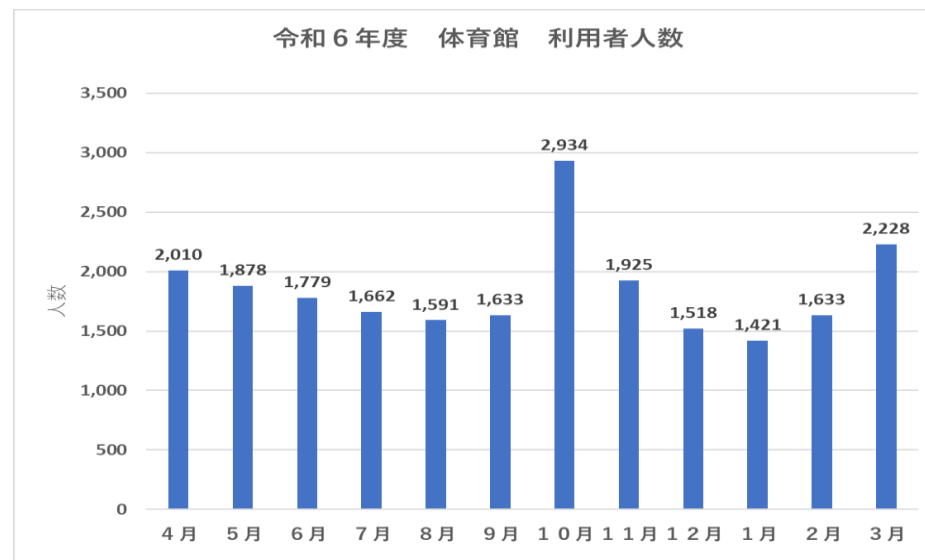
### テニスコート

テニスコートは年間約1万1千人以上の方に利用されています



### 体育館 ※卓球・バドミントン・バレーボール等

テニスコートは年間約2万2千人以上の方に利用されています



## 【4】アンケートと今後のスケジュールについて

### アンケート

大洲池公園での飲食店事業の実現に向けた可能性の検討についてのご意見等を  
(別紙) 奈良県大洲池公園民間活力のためのアンケートで**お気軽にご回答をお願いいたします！**

### スケジュール

大洲池公園での民間活力導入事業の実施に向けてアンケート結果を確認のうえ  
オンラインや対面による面談により事業の検討や方向性の参考にさせていただきます。

**詳細について気になることがございましたら、ぜひご遠慮なくお尋ねください。**

(奈良県が確認したい内容がある場合、面談のお声がけをさせていただきます。)

令和8年2月初旬

アンケート実施(令和8年2月27日(金) 〆切)

令和8年3月～5月

オンラインや対面等での面談

**よろしくお願いします**

