



主要地方道 天理王寺線 てんりおうじ

主要地方道天理王寺線は、天理市を起点とし、川西町を経て王寺町に至る延長約14 kmの幹線道路です。

今回の供用により、河合町、王寺町域を東西に通行できるようになり、主要地方道大和高田斑鳩線や国道25号の幹線道路につながり、安全で円滑な交通の確保及び利便性の向上や地域の連携を図ります。

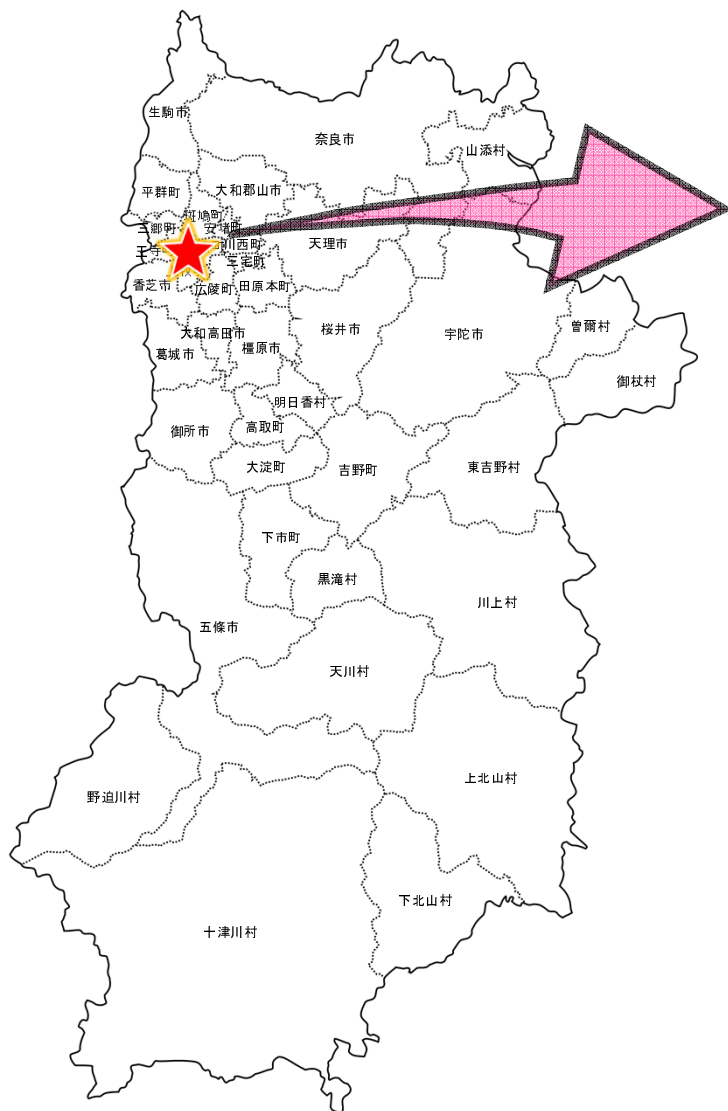
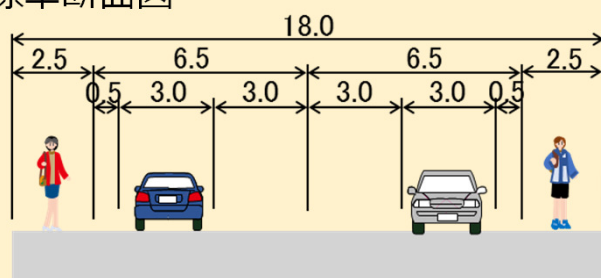
開 通 日:平成22年3月8日

開 通 区 間:北葛城郡河合町池部(いけべ)
~穴闇(なぐら)

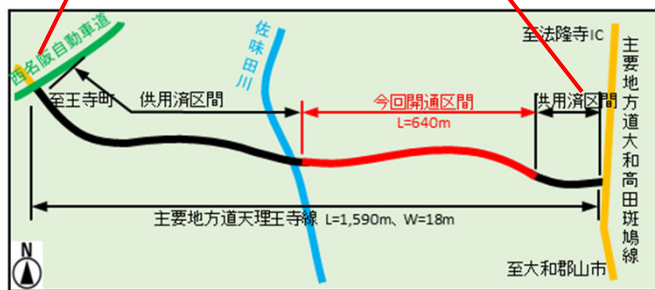
延 長: L=0.64km

標準幅員: W=18.0m

◆標準断面図



「奈良県道路網図(平20近複、第7号)を転載」



写真① 西向き



写真② 東向き