



主要地方道 枚方大和郡山線

石木工区

ひらかた やま と こおりやま

主要地方道枚方大和郡山線は、大阪府枚方市を起点とし、奈良県生駒市域の富雄川に沿って南下し、大和郡山市に至る奈良県域実延長約20kmの主要幹線道路です。

本工区の整備により、主要地方道奈良生駒線、第二阪奈有料道路及び大和中央道と一体的に広域的な4車線道路のネットワーク化を図るとともに、学研都市高山地区へのアクセスや大和田橋周辺の渋滞が著しい箇所の解消を図ります。

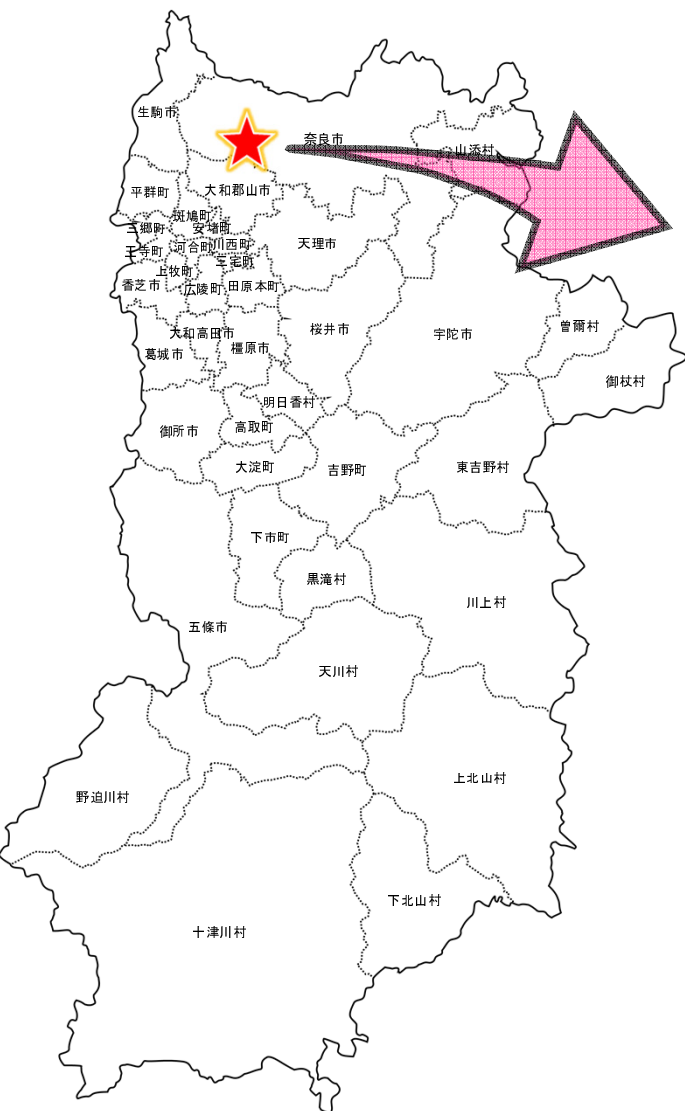
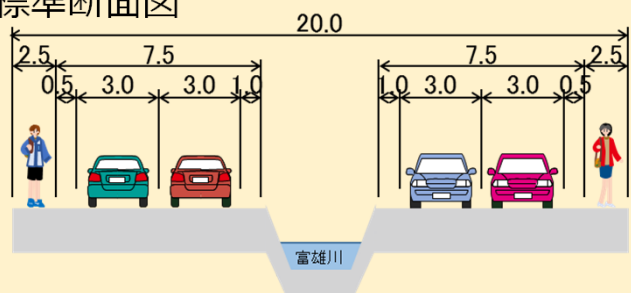
開 通 日:平成22年3月9日

開 通 区 間:奈良市中町～石木町

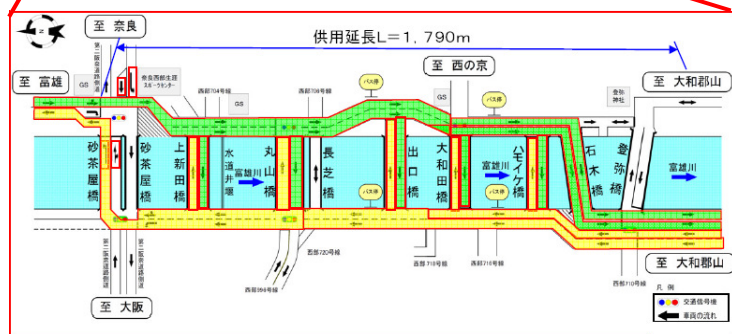
延 長: L=1.79km

標 準 幅 員: W=20.0m

◆標準断面図



「奈良県道路網図(平20近複、第7号)を転載」



登弥橋西詰交差点より北向き(石木橋)を撮影



登弥橋西詰交差点より南向きを撮影