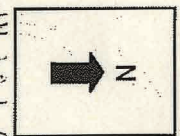


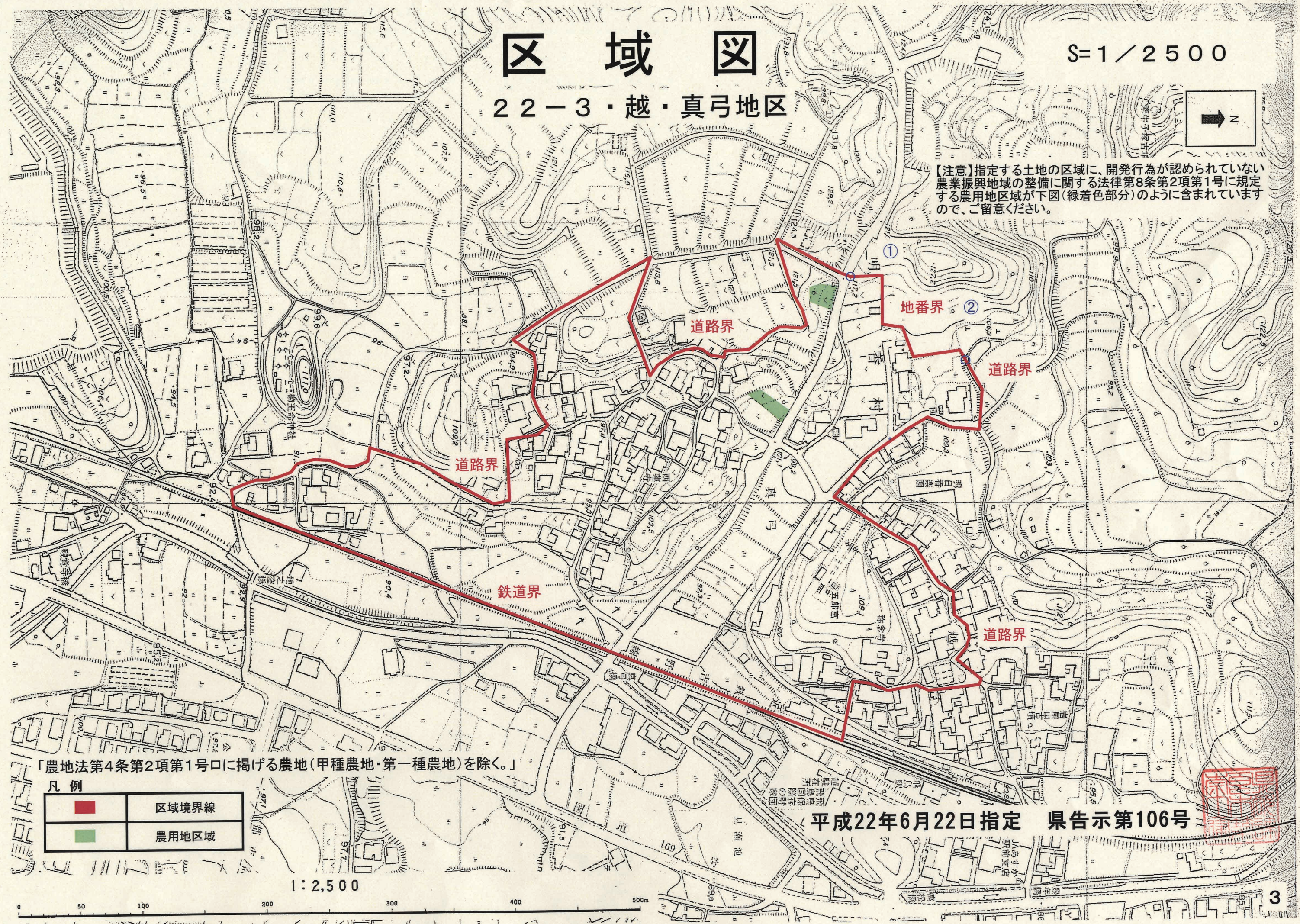
区域図

22-3・越・真弓地区

S=1/2500





【注意】指定する土地の区域に、開発行為が認められていない農業振興地域の整備に関する法律第8条第2項第1号に規定する農用地区域が下図(緑着色部分)のように含まれていますので、ご注意ください。



「農地法第4条第2項第1号ロに掲げる農地(甲種農地・第一種農地)を除く。」

凡例

	区域境界線
	農用地区域

1:2,500



平成22年6月22日指定 県告示第106号

