参　　考

「水害」に備えて　～「新奈良県河川情報システム」～

雨量、水位などの情報が一目でわかる

観測した雨量や河川の水位、河川監視カメラの画像を、奈良県河川情報システム（ホームページ）で、リアルタイムに公開しています。

新しい河川情報システムでは、雨量や水位等の情報、カメラ位置、洪水浸水想定区域図を重ねて表示することができます。

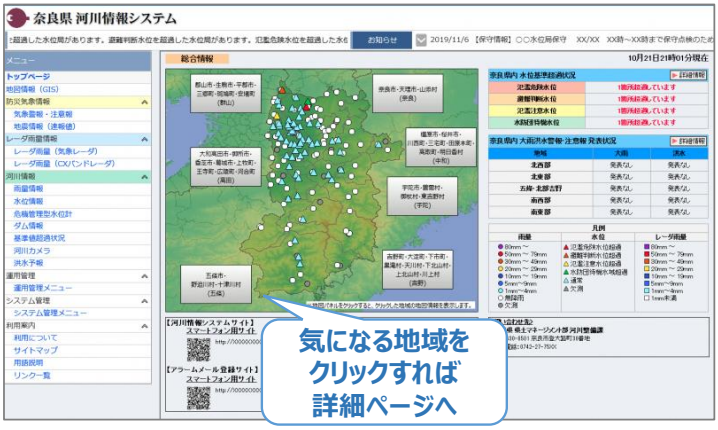

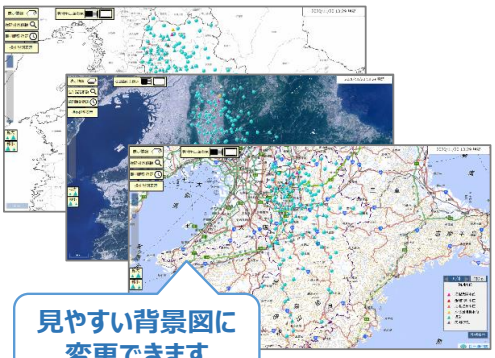

きめ細かい情報の提供

きめ細かい水位情報やリアリティのある河川画像を提供し、早めの避難行動に活用いただくため、「危機管理型水位計」や「簡易型河川監視カメラ」の設置を進めています。

奈良県河川情報システム（ホームページ）で新たに設置した各２０箇所を閲覧できます。

【危機管理型水位計】

【簡易型河川監視カメラ】

詳しくは下記Webサイトをご覧ください。
奈良県河川情報システム（http://www.kasen.pref.nara.jp/gispub/）

奈良県県土ﾏﾈｼﾞﾒﾝﾄ部河川整備課　奈良県奈良市登大路町30番地
Tel：0742-27-7504　Fax：0742-22-1399　Mail：river-29@m4.kcn.ne.jp

R2.12作成

気象情報や雨量、水位などの情報をメールでお届け

お住まいの地域で気象警報・注意報が発令された際や、強い雨の降っている箇所や水位が上昇した場合に、メール配信を行っております。
早めの避難行動をとるためにも是非登録をお願いします。

登録画面イメージ

ユーザ登録

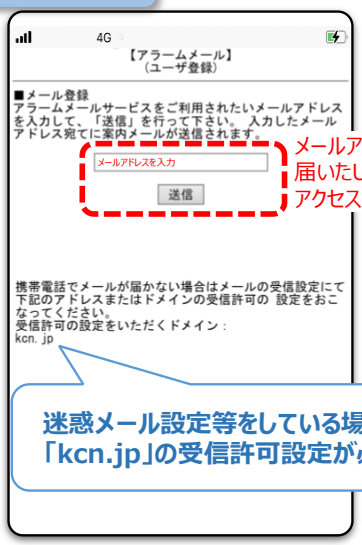

メールアドレスに届いたURLにアクセス

迷惑メール設定等をしている場合、「kcn.jp」の受信許可設定が必要

地域選択

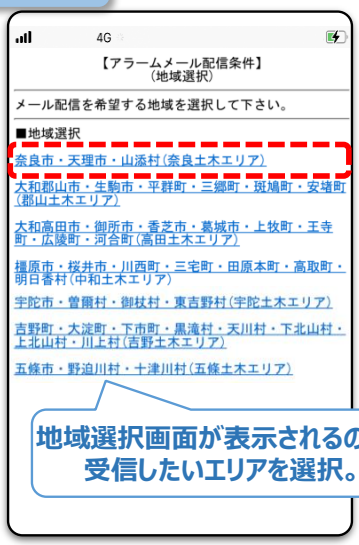

地域選択画面が表示されるので、受信したいエリアを選択。

市町村選択

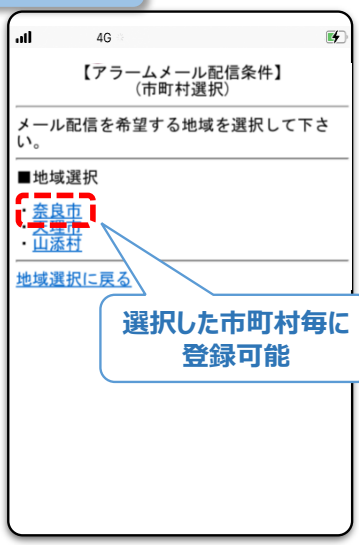

選択した市町村毎に登録可能

水位情報

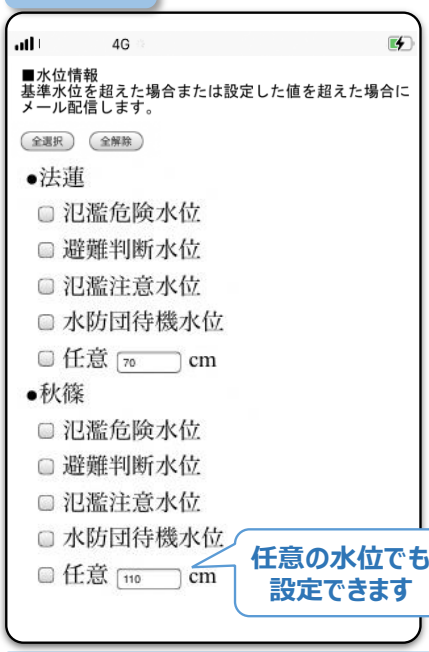

任意の水位でも設定できます

雨量情報

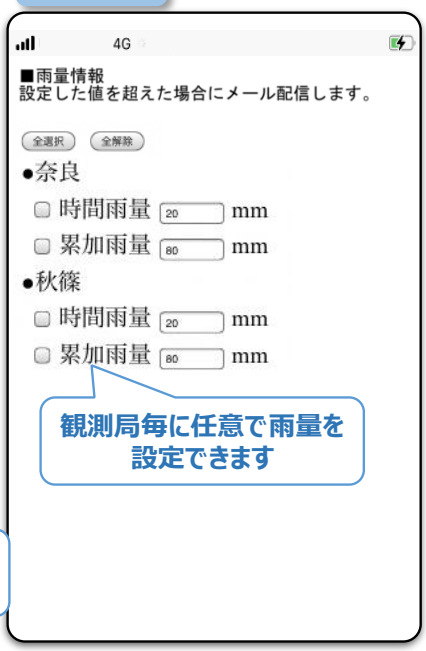

観測局毎に任意で雨量を設定できます

気象情報

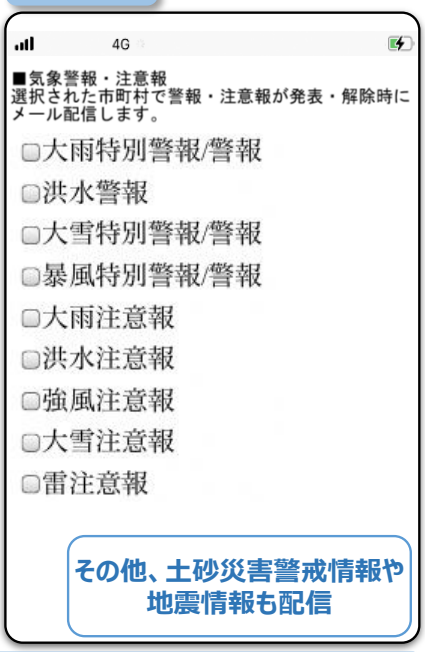

その他、土砂災害警戒情報や地震情報も配信

詳しくは、右記のQRコードを読み取るか、下記Webサイトをご覧ください。
奈良県河川情報システム【アラームメール】（http://www.kasen.pref.nara.jp/amailpub_fp/）

奈良県県土ﾏﾈｼﾞﾒﾝﾄ部河川整備課　奈良県奈良市登大路町30番地
Tel：0742-27-7504　Fax：0742-22-1399　Mail：river-29@m4.kcn.ne.jp

R2.12作成

【ＮＨＫ地上デジタル放送データ放送での河川情報の提供】

■ＮＨＫ奈良放送局より、リモコンのｄボタンを押して、ＴＯＰメニューの「生活・防災情報」を選択します

【受信機に登録されている郵便番号で判別し、お住まいの地域の地図画面が表示されます。】

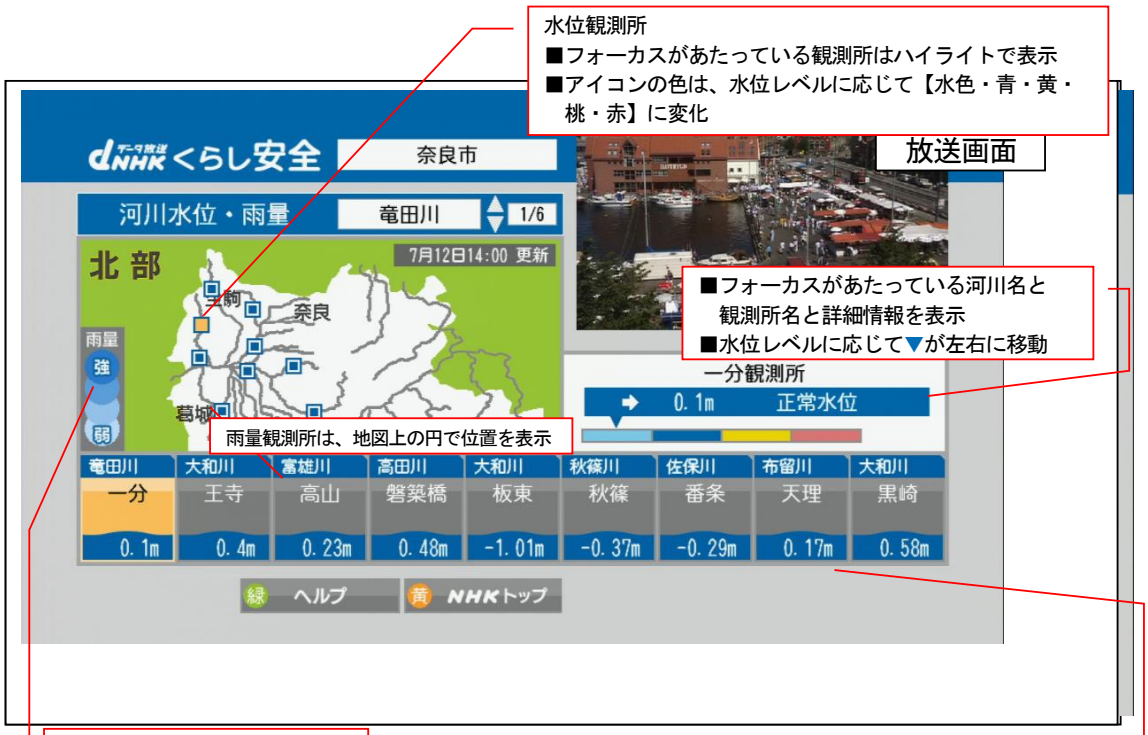

雨量観測所
■雨量は強さに応じて４段階の青の濃淡で表示
- 30 ミリ～
- 15 ミリ～
- ４ミリ～
- １ミリ～

■観測所毎の水位を「正常」「水防団待機」「はん濫注意」「避難判断」「はん濫危険」の５段階と、「欠測」の６種類のアイコンで表示
■アイコンの波の高さは、水位レベルに応じて変化
■「氾濫注意水位」以上の場合、観測所名が黄色になり、フォーカスを当てると観測所名が赤く変化
■水位観測所は、リモコンの「左・右」ボタンで切替
■他の地域を見る場合は、リモコンの「上・下」ボタンで地図を切替

※表示画面等は変更がある場合があります。