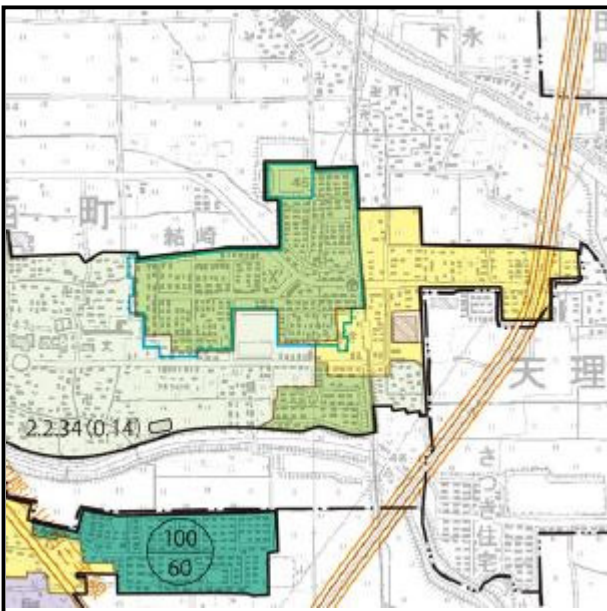


都市計画決定告示日	総括図 NO.	都市計画の種類	変更に係る都市計画を定める土地の区域
① 平成28年 4月 1日	(2)	大和都市計画用途地域	川西町大字結崎の一部 (約3.7ha)
② 平成29年 3月 7日	(1)	大和都市計画用途地域	奈良市大宮町の一部(約6.2ha)
③ 平成29年 3月21日	(2)	大和都市計画区域区分 大和都市計画用途地域	安堵町大字岡崎及びかしの木台二丁目 の各一部(約10.1ha)

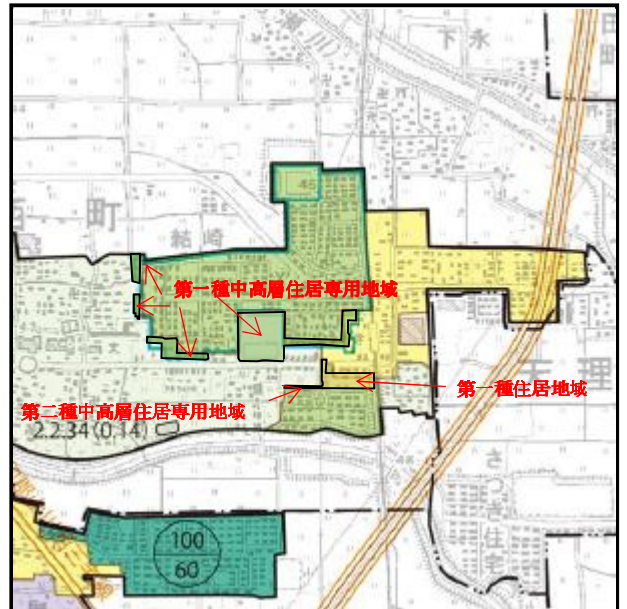
※詳細は県及び市町村の縦覧用図面をご参照ください。

①川西町

変更前 (川西町大字結崎の一部)

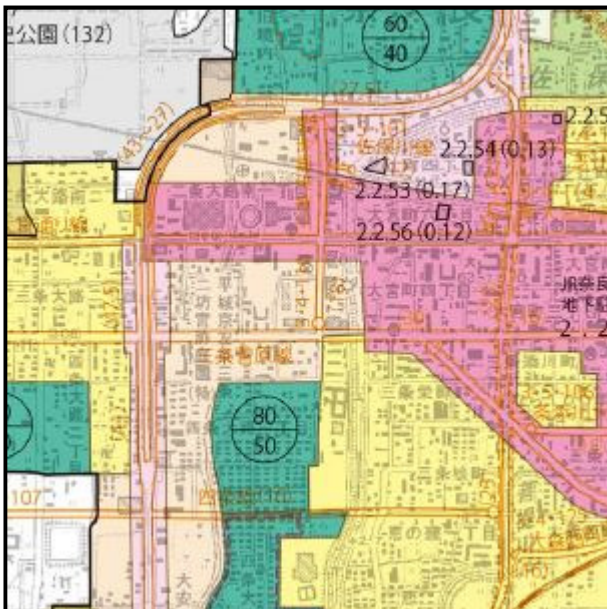


変更後

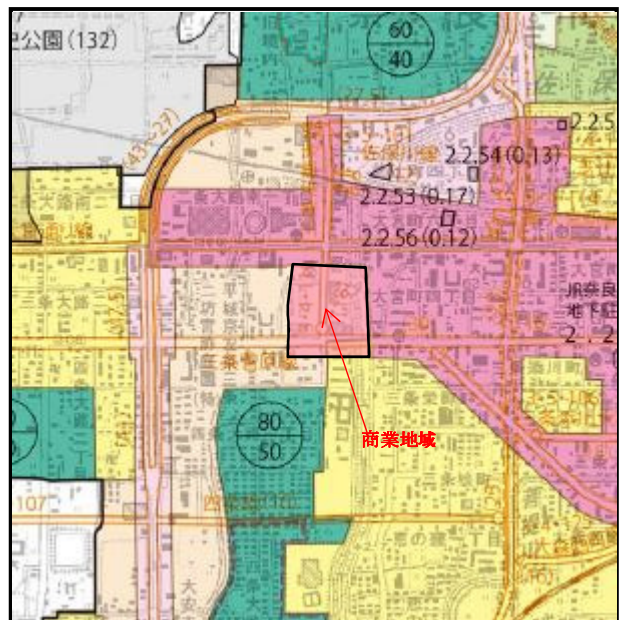


②奈良市

変更前 (奈良市大宮町の一部)

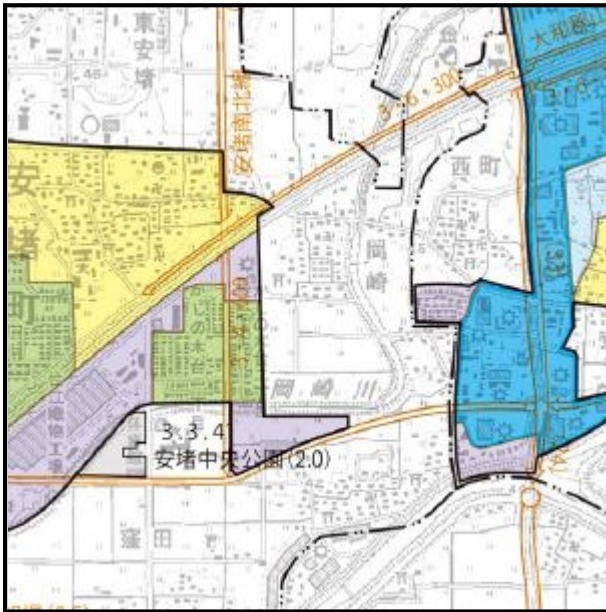


変更後



③安堵町

変更前（安堵町大字岡崎及びかしの木台二丁目）



変更後

