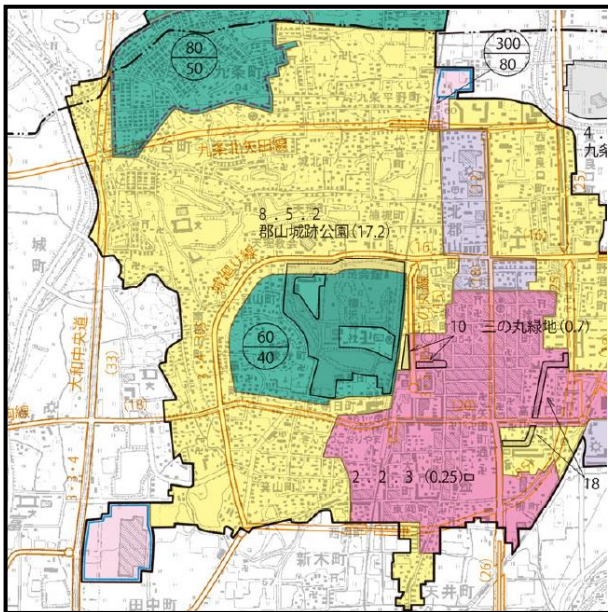


※詳細は県及び市町村の縦覧用図面をご参照ください。

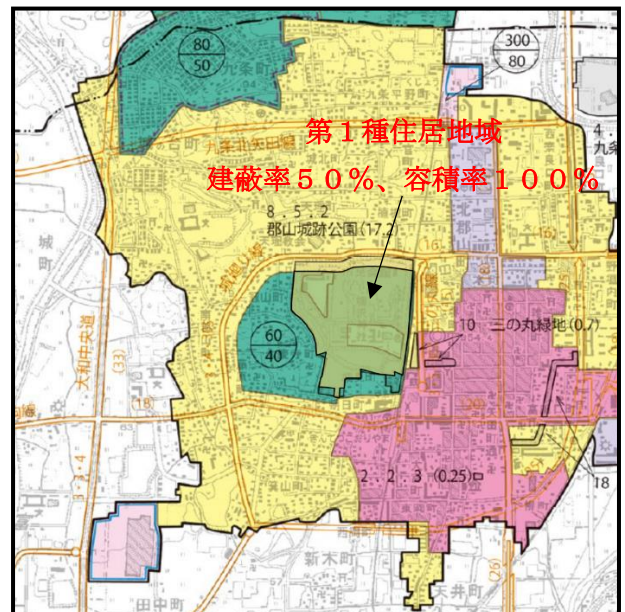
都市計画決定告示日	総括図NO.	都市計画の種類	変更に係る都市計画を定める土地の区域
① 令和3年(2021年) 10月29日	(1)	大和都市計画用途地域	大和郡山市 城内町、城見町、北郡山町の各一部(約21.2ha)
② 令和4年(2022年) 1月14日	(1)	大和都市計画用途地域	生駒市 小瀬町の一部(約2.7ha)

① 大和郡山市

変更前(大和郡山市 城内町、城見町、及び北郡山町の各一部)

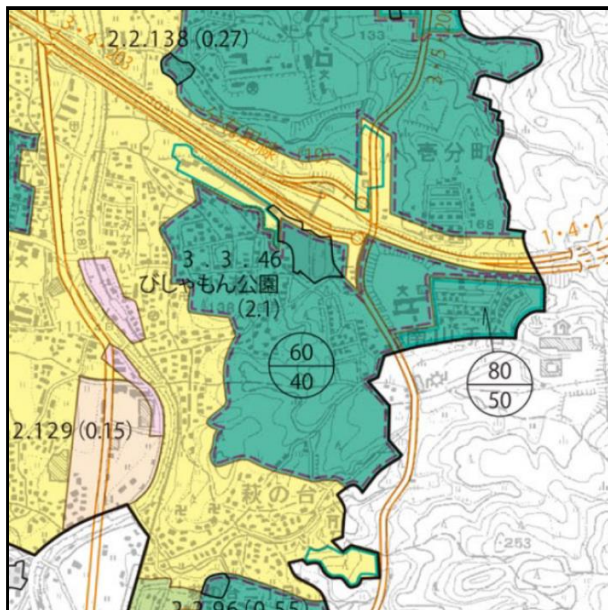


変更後



② 生駒市

変更前(生駒市 小瀬町の一部)



変更後

