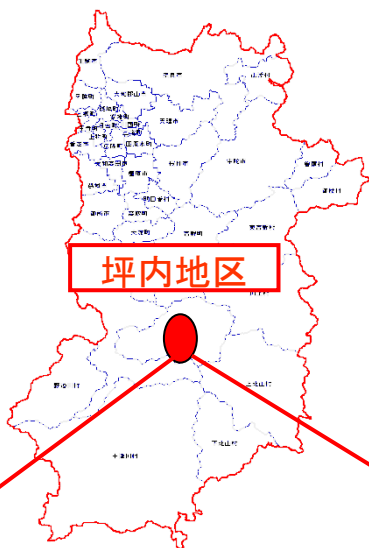
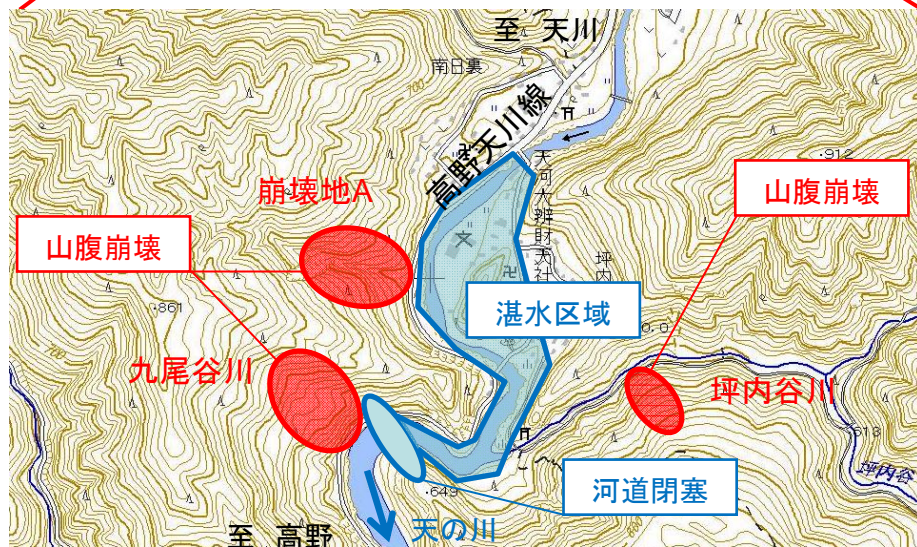


## 4. 天川村坪内(坪内崩壊地A)

### 位置図

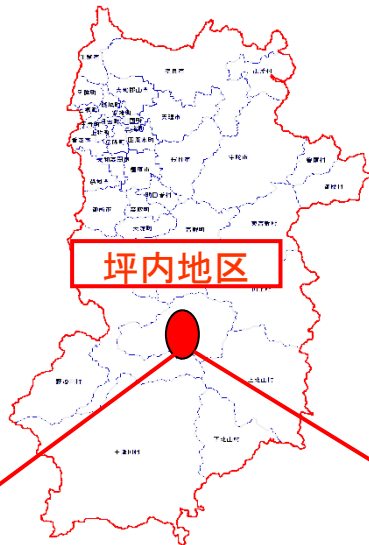


- ・台風12号の豪雨により坪内地内の山腹が崩壊  
(累計降雨量 : 1184mm 坪内)  
(崩壊土砂量 : 330,000m<sup>3</sup>)
- ・崩壊土砂が天の川を閉塞
- ・その後、九尾谷川、坪内谷川が崩壊
  - ・坪内地区において、  
人家2棟全壊、58棟床上浸水
  - ・行方不明1名
  - ・県道高野天川線が寸断



## 4. 天川村坪内(九尾谷川)

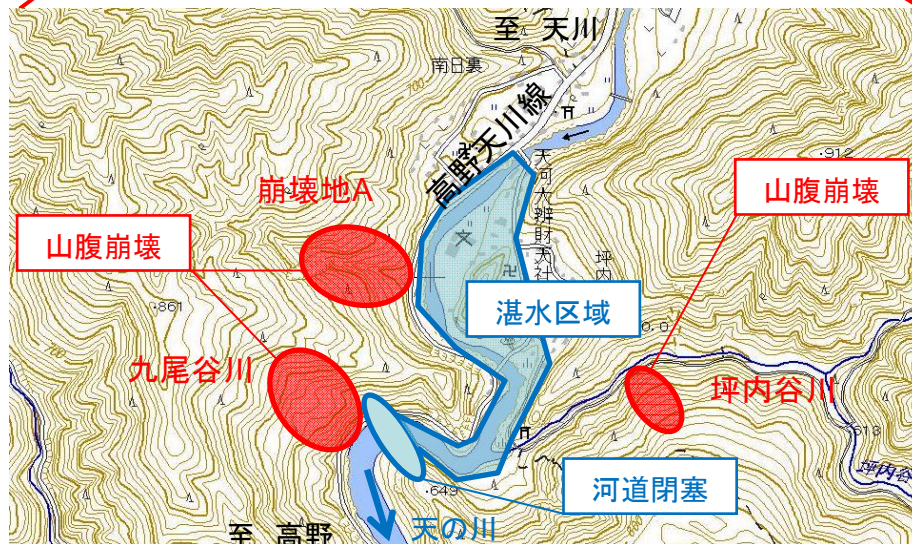
### 位置図



- ・台風12号の豪雨により九尾谷川の山腹が崩壊  
(累計降雨量 : 1,184mm 坪内)  
(崩壊土砂量 : 1,500,000m<sup>3</sup>)
- ・崩壊土砂が天の川を閉塞

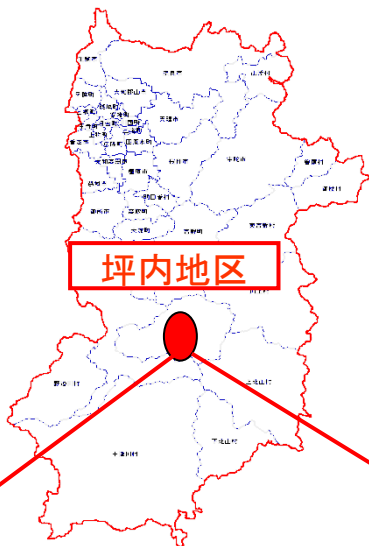


- ・坪内地区において、  
人家2棟全壊、58棟床上浸水
- ・県道高野天川線が寸断  
坪内地区避難指示  
(この崩壊による人的被害なし)  
(坪内地区では、行方不明1名)



## 4. 天川村坪内(坪内谷川)

### 位置図



- ・台風12号の豪雨により坪内谷川の上流が崩壊  
(累計降雨量 : 1,184mm 坪内)  
(崩壊土砂量 : 450,000m<sup>3</sup>)
  - ・崩壊土砂が坪内谷川を閉塞
  - ・坪内地区において、  
 人家2棟全壊、58棟床上浸水
  - ・神社祠が全壊
- 坪内地区避難指示  
(この崩壊による人的被害なし)  
(坪内地区では、行方不明1名)

